

**ВНЕСЕНИЕ ИЗМЕНЕНИЙ В ГЕНЕРАЛЬНЫЙ ПЛАН ГОРОДСКОГО ОКРУГА
ЗАРАЙСК МОСКОВСКОЙ ОБЛАСТИ**

**Приложение 1. Сведения о границах населённых пунктов,
входящих в состав городского округа Зарайск**

Книга 1.



КОМИТЕТ ПО АРХИТЕКТУРЕ И ГРАДОСТРОИТЕЛЬСТВУ
МОСКОВСКОЙ ОБЛАСТИ

**Государственное автономное учреждение Московской области
«Научно-исследовательский и проектный институт градостроительства»
(ГАУ МО «НИИПИ градостроительства»)**

143960, Московская область, г. Реутов, проспект Мира, д. 57, помещение III, тел: +7 (495) 242 77 07, niipi@mosreg.ru

Государственное задание
№ 834.3 от 26.06.2022

**ВНЕСЕНИЕ ИЗМЕНЕНИЙ В ГЕНЕРАЛЬНЫЙ ПЛАН ГОРОДСКОГО ОКРУГА
ЗАРАЙСК МОСКОВСКОЙ ОБЛАСТИ**

**Приложение 1. Сведения о границах населённых пунктов,
входящих в состав городского округа Зарайск**

Книга 1.

Главный градостроитель
Главный инженер
Руководитель МПГП
Начальник отдела № 1 МПГП

**П.С. Богачев
А.Н. Чуньков
Н.В. Макаров
И.В. Гордюхина**

2022

Архив. № подл	
ФИО, подпись и дата	
Взамен Арх. №	
ФИО, подпись и дата визирующего Техотделом	

СОСТАВ

специалистов ГАУ МО «НИиПИ градостроительства» – исполнителей документа
территориального планирования

№ п/п	Состав работ	Исполнитель (Ф.И.О., должность, структурное подразделение)
1	Руководство и организация проекта	<p style="text-align: center;">Макаров Н.В. <i>Руководитель Мастерской проектов генеральных планов</i></p> <p style="text-align: center;">Гордюхина И.В. <i>Начальник отдела № 1 Мастерской проектов генеральных планов</i></p>
2	Архитектурно - планировочное решение, в том числе компьютерная графика и границы населенных пунктов	<p style="text-align: center;">Гордюхина И.В. <i>Начальник отдела № 1 Мастерской проектов генеральных планов</i></p> <p style="text-align: center;">Шмакова Е.В. <i>ведущий архитектор отдела № 1 Мастерской проектов генеральных планов</i></p> <p style="text-align: center;">Крайникова Н.С. <i>ведущий архитектор отдела № 2 Мастерской проектов генеральных планов</i></p> <p style="text-align: center;">Алибекова Б.З. <i>Инженер отдела № 2 Мастерской проектов генеральных планов</i></p>
3	Раздел «Объекты культурного наследия»	<p style="text-align: center;">Гордюхина И.В. <i>Начальник отдела № 1 Мастерской проектов генеральных планов</i></p> <p style="text-align: center;">Шмакова Е.В. <i>ведущий архитектор отдела № 1 Мастерской проектов генеральных планов</i></p>
4	Границы населённых пунктов	<p style="text-align: center;">Колосова Н.В. <i>Начальник отдела ПМТ и КЛ Мастерской проектов межевания территории, ПЗЗ и красных линий</i></p> <p style="text-align: center;">Воробьева К.С. <i>Главный инженер проекта отдела №1 Мастерской проектов генеральных планов</i></p> <p style="text-align: center;">Яковлев Н.Н. <i>Ведущий инженер отдела обработки и хранения пространственных данных Мастерской проектов межевания территории, ПЗЗ и красных линий</i></p>
5	Раздел «Социально-экономическое развитие»	<p style="text-align: center;">Нагирная К.В. <i>ГИП отдела № 1 Мастерской проектов генеральных планов</i></p>
6	Раздел «Транспортное обслуживание», в том числе компьютерная графика	<p style="text-align: center;">Ракин А.В. <i>Главный инженер проекта отдела № 5 Мастерской проектов планировки территорий линейных объектов № 2</i></p> <p style="text-align: center;">Ефимова М.В. <i>Ведущий инженер проекта отдела № 5 Мастерской проектов планировки территорий линейных объектов № 2</i></p>
7	Природные условия и экология, в том числе компьютерная графика	<p style="text-align: center;">Смирнова С.Ю. <i>Начальник отдела охраны окружающей среды Мастерской проектов планировки территорий линейных объектов № 3</i></p>

№ п/п	Состав работ	Исполнитель (Ф.И.О., должность, структурное подразделение)
8	Раздел «Инженерное обеспечение», в том числе компьютерная графика	<p>Зайцева Е.В. <i>Руководитель мастерской проектов планировки территорий линейных объектов №3</i></p> <p>Смирнова И. С. <i>Начальник отдела инженерного обеспечения Мастерской проектов планировки территорий линейных объектов № 3</i></p> <p>Атанова Н.Д. <i>Главный инженер проекта отдела инженерного обеспечения Мастерской проектов планировки территорий линейных объектов № 3</i></p> <p>Васяева А.Г. <i>Ведущий инженер отдела № 1 Мастерской проектов планировки территорий линейных объектов № 1</i></p> <p>Жарова Н.Б. <i>Ведущий инженер отдела № 1 Мастерской проектов планировки территорий линейных объектов № 1</i></p> <p>Коновалов Е.П. <i>Главный инженер проекта отдела инженерного обеспечения Мастерской проектов планировки территорий линейных объектов № 3</i></p> <p>Мандич Е.С. <i>Главный инженер проекта отдела инженерного обеспечения Мастерской проектов планировки территорий линейных объектов № 3</i></p> <p>Нефёдова О.О. <i>Ведущий инженер отдела инженерного обеспечения Мастерской проектов планировки территорий линейных объектов № 3</i></p> <p>Раемская Т.А. <i>Ведущий инженер отдела инженерного обеспечения Мастерской проектов планировки территорий линейных объектов № 3</i></p> <p>Рузаев В.В. <i>Главный инженер проекта отдела № 1 Мастерской проектов планировки территорий линейных объектов № 1</i></p> <p>СИМОНОВ А.О. <i>Главный инженер проекта отдела № 1 Мастерской проектов планировки территорий линейных объектов № 1</i></p> <p>Столярова О.О. <i>Главный инженер проекта отдела инженерного обеспечения Мастерской проектов планировки территорий линейных объектов № 3</i></p> <p>Кузьминов В.Н. <i>Главный специалист отдела инженерного обеспечения Мастерской проектов планировки территорий линейных объектов № 3</i></p> <p>Пасканный С.В. <i>Ведущий инженер отдела инженерного обеспечения Мастерской проектов планировки территорий линейных объектов № 3</i></p> <p>Гладилин А.С. <i>Инженер отдела инженерного обеспечения Мастерской проектов планировки территорий линейных объектов № 3</i></p> <p>Хромов В.В. <i>Инженер отдела инженерного обеспечения Мастерской проектов планировки территорий линейных объектов № 3</i></p>

№ п/п	Состав работ	Исполнитель (Ф.И.О., должность, структурное подразделение)
9	Факторы риска возникновения чрезвычайных ситуаций природного и техногенного характера, в том числе компьютерная графика	<p style="text-align: center;">Елизарова Н.С. <i>Начальник отдела ГО и ЧС Мастерской проектов планировки территорий линейных объектов № 3</i></p> <p style="text-align: center;">Некрашевич А.М. <i>Ведущий инженер отдела ГО и ЧС Мастерской проектов планировки территорий линейных объектов № 3</i></p> <p style="text-align: center;">Ширшова О.А. <i>Ведущий инженер отдела ГО и ЧС Мастерской проектов планировки территорий линейных объектов № 3</i></p>

**Состав материалов «Внесение изменений в Генеральный план городского округа
Зарайск»**

	Наименование документа
	Утверждаемая часть
Положение о территориальном планировании	
	Текстовая часть
	Графические материалы (карты):
	Карта границ населённых пунктов, входящих в состав муниципального образования
	Карта функциональных зон муниципального образования
	Приложение 1. Сведения о границах населённых пунктов, входящих в состав городского округа Зарайск (в электронном виде). Книга 1, Книга 2.
	Приложение 2. Карта несогласованных вопросов внесения изменений в Генеральный план городского округа Зарайск в части пересечения земельных участков с землями лесного фонда.
Материалы по обоснованию Внесения изменений в Генеральный план	
Том I. Планировочная и инженерно-транспортная организация территории. Социально-экономическое обоснование. Часть 1. Текстовая часть	
Том I. Планировочная и инженерно-транспортная организация территории. Социально-экономическое обоснование. Часть 2. Графические материалы	
	Карта размещения муниципального образования в устойчивой системе расселения Московской области
	Карта существующего использования территории в границах муниципального образования
	Карта планируемого развития транспортной инфраструктуры в границах муниципального образования
	Карта зон с особыми условиями использования территории в границах муниципального образования
	Карта планируемого развития инженерных коммуникаций и сооружений в границах муниципального образования
	Карта планируемого развития инженерных коммуникаций и сооружений в границах муниципального образования – <i>сведения ограниченного доступа</i>
	Карта границ земель лесного фонда с отображением границ лесничеств и лесопарков
	Карта границ земель сельскохозяйственного назначения с отображением особо ценных сельскохозяйственных угодий и мелиорируемых земель
	Карта зон с особыми условиями использования территории в границах муниципального образования, в части приаэродромной территории
Том II. Охрана окружающей среды	
	Текстовая часть
	Графические материалы (карты):
	Карта границ зон негативного воздействия существующих и планируемых объектов капитального строительства
	Карта существующих и планируемых особо охраняемых природных территорий, зон санитарной охраны источников питьевого водоснабжения, водоохраных зон, прибрежных защитных полос, береговых полос водных объектов, зон затопления и подтопления

Том III. Объекты культурного наследия. Книга 1.	
	Текстовая часть
	Графические материалы:
	Карта границ территорий, зон охраны и защитных зон объектов культурного наследия
Том III. Объекты культурного наследия. Книга 2. - сведения ограниченного доступа	
	Текстовая часть
	Графические материалы:
	карта границ территорий, зон охраны и защитных зон объектов культурного наследия
Электронные материалы	
	Электронные материалы: текстовые материалы, графические материалы в формате PDF
Том IV. Основные факторы риска возникновения чрезвычайных ситуаций природного и техногенного характера - сведения ограниченного доступа	
	Текстовая часть
	Графические материалы:
	Карта границ территорий, подверженных риску возникновения чрезвычайных ситуаций природного и техногенного характера и воздействия их последствий
Электронные материалы - сведения ограниченного доступа	
	Электронные материалы: текстовые материалы, графические материалы в формате PDF

Введение

В книге 1. приводятся описание местоположения границ населённых пунктов находящихся в границах городского округа Зарайск Московской области, таких как:

1. город Зарайск,
2. деревня Авдеево,
3. деревня Авдеевские Выселки,
4. деревня Алтухово,
5. село Алтухово,
6. деревня Алферьево,
7. деревня Апонитищи,
8. деревня Аргуново,
9. деревня Астрамьево,
10. деревня Бавыкино,
11. деревня Баребино,
12. деревня Березники,
13. деревня Беспятово,
14. деревня Болваньково,
15. деревня Болотня,
16. деревня Большие Белыничи,
17. деревня Большое Еськино,
18. деревня Борисово-Околицы,
19. деревня Бровкино,
20. деревня Великое Поле,
21. деревня Верхнее Вельяминово,
22. деревня Верхнее Плуталово,
23. деревня Верхнее-Маслово,
24. деревня Веселкино,
25. деревня Воронино,
26. деревня Гололобово,
27. деревня Гремячево,
28. деревня Давыдово,
29. деревня Даровое,
30. деревня Добрая Слободка,
31. деревня Дубакино,
32. деревня Дятлово-1,
33. деревня Дятлово-2,
34. деревня Дятлово-3,
35. деревня Ерново,
36. село Жемово,
37. деревня Жилконцы,
38. деревня Журавна,
39. деревня Зайцево,
40. деревня Замятино,
41. поселок Зарайский,
42. деревня Зименки-1,
43. деревня Злыхино,
44. деревня Иванчиково,
45. деревня Иваньшево,
46. деревня Ивашково,
47. деревня Ильицино,
48. деревня Истоминка,
49. деревня Карино,
50. деревня Карманово,
51. деревня Клепальники,
52. деревня Клин-Бельдин,
53. деревня Кобылье,
54. деревня Козловка,
55. деревня Комово,
56. деревня Косовая,
57. деревня Крутой Верх,
58. деревня Кувшиново,
59. деревня Кудиново,
60. деревня Куково,
61. деревня Латыгори,
62. деревня Летуново,
63. деревня Логвеново,
64. село Макеево,
65. деревня Малое Еськино,
66. деревня Малые Белыничи;
67. деревня Маркино,
68. поселок Масловский,
69. деревня Машоново,
70. деревня Мендюкино.

ОПИСАНИЕ МЕСТОПОЛОЖЕНИЯ ГРАНИЦ

г Зарайск

(наименование объекта, местоположение границ которого описано (далее - объект))

Раздел 1

Сведения об объекте

№ п/п	Характеристики объекта	Описание характеристик
1	2	3
1.	Местоположение объекта	Московская область, городской округ Зарайск
2.	Площадь объекта +/- величина погрешности определения площади (P +/- Дельта P)	17641606 кв. м ± 1470 кв. м
3.	Иные характеристики объекта	

Раздел 2

Сведения о местоположении границ объекта

1. Система координат МСК-50, зона 2

2. Сведения о характерных точках границ объекта

Обозначение характерных точек границ	Координаты, м		Метод определения координат характерной точки	Средняя квадратическая погрешность положения характерной точки (M _t), м	Описание обозначения точки на местности (при наличии)
	X	Y			
1	2	3	4	5	6
1	356710.31	2277538.17	Картометрический	0,1	-
2	356719.64	2277529.84	Картометрический	0,1	-
3	356730.83	2277521.58	Картометрический	0,1	-
4	356739.60	2277516.82	Картометрический	0,1	-
5	356779.53	2277492.56	Картометрический	0,1	-
6	356832.43	2277456.40	Картометрический	0,1	-
7	356836.46	2277455.26	Картометрический	0,1	-
8	356840.18	2277455.20	Картометрический	0,1	-
9	356848.59	2277447.69	Картометрический	0,1	-
10	356848.90	2277445.59	Картометрический	0,1	-
11	356850.76	2277441.80	Картометрический	0,1	-
12	356915.68	2277384.66	Картометрический	0,1	-
13	356917.40	2277383.14	Картометрический	0,1	-
14	356921.49	2277380.54	Картометрический	0,1	-
15	356923.79	2277379.87	Картометрический	0,1	-
16	356924.85	2277380.83	Картометрический	0,1	-
17	356928.31	2277377.80	Картометрический	0,1	-
18	356928.33	2277376.53	Картометрический	0,1	-
19	356930.56	2277373.76	Картометрический	0,1	-
20	356941.97	2277364.09	Картометрический	0,1	-
21	356946.43	2277361.76	Картометрический	0,1	-
22	356951.67	2277357.21	Картометрический	0,1	-
23	356952.84	2277354.05	Картометрический	0,1	-
24	356972.29	2277337.00	Картометрический	0,1	-
25	357061.03	2277259.23	Картометрический	0,1	-
26	357078.14	2277247.17	Картометрический	0,1	-
27	357080.62	2277245.45	Картометрический	0,1	-
28	357083.05	2277235.84	Картометрический	0,1	-
29	357083.50	2277235.58	Картометрический	0,1	-
30	357086.09	2277233.69	Картометрический	0,1	-
31	357113.98	2277215.80	Картометрический	0,1	-
32	357121.27	2277211.10	Картометрический	0,1	-
33	357130.97	2277204.86	Картометрический	0,1	-
34	357136.89	2277201.21	Картометрический	0,1	-
35	357148.30	2277193.85	Картометрический	0,1	-

Раздел 2

Сведения о местоположении границ объекта

Обозначение характерных точек границ	Координаты, м		Метод определения координат характерной точки	Средняя квадратическая погрешность положения характерной точки (Мт), м	Описание обозначения точки на местности (при наличии)
	X	Y			
1	2	3	4	5	6
36	357156.93	2277197.92	Картометрический	0,1	-
37	357174.50	2277184.47	Картометрический	0,1	-
38	357263.01	2277187.51	Картометрический	0,1	-
39	357278.52	2277188.76	Картометрический	0,1	-
40	357294.51	2277186.51	Картометрический	0,1	-
41	357307.01	2277180.51	Картометрический	0,1	-
42	357319.51	2277171.01	Картометрический	0,1	-
43	357332.01	2277169.76	Картометрический	0,1	-
44	357297.51	2277117.76	Картометрический	0,1	-
45	357278.01	2277097.76	Картометрический	0,1	-
46	357248.01	2277074.52	Картометрический	0,1	-
47	357222.01	2277053.26	Картометрический	0,1	-
48	357201.51	2277034.26	Картометрический	0,1	-
49	357178.51	2277013.26	Картометрический	0,1	-
50	357163.01	2276997.77	Картометрический	0,1	-
51	357156.01	2276990.26	Картометрический	0,1	-
52	357155.50	2276980.30	Картометрический	0,1	-
53	357159.39	2276964.96	Картометрический	0,1	-
54	357162.51	2276944.01	Картометрический	0,1	-
55	357178.34	2276926.46	Картометрический	0,1	-
56	357188.67	2276915.67	Картометрический	0,1	-
57	357189.02	2276915.93	Картометрический	0,1	-
58	357205.00	2276898.10	Картометрический	0,1	-
59	357214.26	2276886.34	Картометрический	0,1	-
60	357217.35	2276882.41	Картометрический	0,1	-
61	357239.36	2276902.21	Картометрический	0,1	-
62	357258.51	2276879.51	Картометрический	0,1	-
63	357283.01	2276900.51	Картометрический	0,1	-
64	357323.53	2276933.37	Картометрический	0,1	-
65	357338.25	2276945.68	Картометрический	0,1	-
66	357351.21	2276957.30	Картометрический	0,1	-
67	357362.00	2276967.22	Картометрический	0,1	-
68	357362.03	2276967.21	Картометрический	0,1	-
69	357368.91	2276973.59	Картометрический	0,1	-
70	357368.90	2276973.62	Картометрический	0,1	-
71	357386.37	2276990.96	Картометрический	0,1	-
72	357386.54	2276990.77	Картометрический	0,1	-
73	357395.02	2276998.08	Картометрический	0,1	-
74	357394.33	2276998.91	Картометрический	0,1	-
75	357410.08	2277011.72	Картометрический	0,1	-

Раздел 2

Сведения о местоположении границ объекта

Обозначение характерных точек границ	Координаты, м		Метод определения координат характерной точки	Средняя квадратическая погрешность положения характерной точки (Мт), м	Описание обозначения точки на местности (при наличии)
	X	Y			
1	2	3	4	5	6
76	357416.51	2277016.76	Картометрический	0,1	-
77	357424.61	2277033.36	Картометрический	0,1	-
78	357432.03	2277041.44	Картометрический	0,1	-
79	357432.75	2277042.22	Картометрический	0,1	-
80	357433.34	2277043.22	Картометрический	0,1	-
81	357433.66	2277043.60	Картометрический	0,1	-
82	357436.62	2277046.62	Картометрический	0,1	-
83	357437.00	2277047.05	Картометрический	0,1	-
84	357438.55	2277049.26	Картометрический	0,1	-
85	357438.80	2277049.58	Картометрический	0,1	-
86	357448.48	2277061.41	Картометрический	0,1	-
87	357463.60	2277079.90	Картометрический	0,1	-
88	357538.67	2277085.81	Картометрический	0,1	-
89	357543.49	2277050.07	Картометрический	0,1	-
90	357572.06	2277051.84	Картометрический	0,1	-
91	357573.45	2277021.96	Картометрический	0,1	-
92	357581.26	2277023.05	Картометрический	0,1	-
93	357580.90	2277001.43	Картометрический	0,1	-
94	357574.20	2277001.16	Картометрический	0,1	-
95	357561.25	2277000.64	Картометрический	0,1	-
96	357555.12	2277000.52	Картометрический	0,1	-
97	357551.74	2277000.45	Картометрический	0,1	-
98	357545.01	2276999.78	Картометрический	0,1	-
99	357525.10	2276998.67	Картометрический	0,1	-
100	357526.35	2276988.07	Картометрический	0,1	-
101	357527.74	2276977.25	Картометрический	0,1	-
102	357528.76	2276977.49	Картометрический	0,1	-
103	357569.63	2276977.81	Картометрический	0,1	-
104	357572.08	2276977.81	Картометрический	0,1	-
105	357571.37	2276957.87	Картометрический	0,1	-
106	357568.92	2276957.91	Картометрический	0,1	-
107	357568.44	2276935.94	Картометрический	0,1	-
108	357578.24	2276935.55	Картометрический	0,1	-
109	357578.49	2276934.34	Картометрический	0,1	-
110	357578.66	2276931.72	Картометрический	0,1	-
111	357581.05	2276910.71	Картометрический	0,1	-
112	357586.99	2276911.05	Картометрический	0,1	-
113	357587.57	2276902.76	Картометрический	0,1	-
114	357589.17	2276902.83	Картометрический	0,1	-
115	357589.71	2276893.71	Картометрический	0,1	-

Раздел 2

Сведения о местоположении границ объекта

Обозначение характерных точек границ	Координаты, м		Метод определения координат характерной точки	Средняя квадратическая погрешность положения характерной точки (M _t), м	Описание обозначения точки на местности (при наличии)
	X	Y			
1	2	3	4	5	6
116	357590.59	2276878.86	Картометрический	0,1	-
117	357578.20	2276877.57	Картометрический	0,1	-
118	357576.22	2276877.36	Картометрический	0,1	-
119	357563.42	2276876.47	Картометрический	0,1	-
120	357565.51	2276858.15	Картометрический	0,1	-
121	357571.95	2276858.74	Картометрический	0,1	-
122	357572.42	2276854.00	Картометрический	0,1	-
123	357598.53	2276855.16	Картометрический	0,1	-
124	357619.50	2276855.51	Картометрический	0,1	-
125	357626.68	2276855.64	Картометрический	0,1	-
126	357626.27	2276844.49	Картометрический	0,1	-
127	357625.07	2276844.47	Картометрический	0,1	-
128	357624.90	2276838.05	Картометрический	0,1	-
129	357615.48	2276838.86	Картометрический	0,1	-
130	357577.27	2276837.53	Картометрический	0,1	-
131	357577.43	2276833.67	Картометрический	0,1	-
132	357578.30	2276821.82	Картометрический	0,1	-
133	357578.76	2276815.26	Картометрический	0,1	-
134	357570.73	2276814.82	Картометрический	0,1	-
135	357557.28	2276814.55	Картометрический	0,1	-
136	357557.22	2276804.74	Картометрический	0,1	-
137	357556.18	2276804.13	Картометрический	0,1	-
138	357554.78	2276803.87	Картометрический	0,1	-
139	357549.88	2276803.14	Картометрический	0,1	-
140	357553.00	2276782.51	Картометрический	0,1	-
141	357555.02	2276782.73	Картометрический	0,1	-
142	357557.64	2276782.83	Картометрический	0,1	-
143	357573.87	2276783.49	Картометрический	0,1	-
144	357585.27	2276784.35	Картометрический	0,1	-
145	357585.85	2276784.35	Картометрический	0,1	-
146	357586.01	2276760.21	Картометрический	0,1	-
147	357585.73	2276760.21	Картометрический	0,1	-
148	357581.53	2276759.77	Картометрический	0,1	-
149	357581.71	2276759.17	Картометрический	0,1	-
150	357567.12	2276757.36	Картометрический	0,1	-
151	357562.99	2276756.96	Картометрический	0,1	-
152	357558.58	2276756.57	Картометрический	0,1	-
153	357555.49	2276756.40	Картометрический	0,1	-
154	357558.39	2276732.78	Картометрический	0,1	-
155	357561.04	2276732.81	Картометрический	0,1	-

Раздел 2

Сведения о местоположении границ объекта

Обозначение характерных точек границ	Координаты, м		Метод определения координат характерной точки	Средняя квадратическая погрешность положения характерной точки (Мт), м	Описание обозначения точки на местности (при наличии)
	X	Y			
1	2	3	4	5	6
156	357565.37	2276733.26	Картометрический	0,1	-
157	357567.48	2276733.28	Картометрический	0,1	-
158	357581.23	2276733.38	Картометрический	0,1	-
159	357580.30	2276717.69	Картометрический	0,1	-
160	357559.87	2276717.76	Картометрический	0,1	-
161	357561.63	2276702.79	Картометрический	0,1	-
162	357562.90	2276693.68	Картометрический	0,1	-
163	357578.12	2276694.58	Картометрический	0,1	-
164	357580.42	2276694.63	Картометрический	0,1	-
165	357583.86	2276694.71	Картометрический	0,1	-
166	357585.04	2276684.11	Картометрический	0,1	-
167	357585.21	2276681.48	Картометрический	0,1	-
168	357585.30	2276675.27	Картометрический	0,1	-
169	357576.71	2276675.17	Картометрический	0,1	-
170	357570.15	2276675.49	Картометрический	0,1	-
171	357564.11	2276675.33	Картометрический	0,1	-
172	357566.56	2276656.33	Картометрический	0,1	-
173	357567.96	2276643.54	Картометрический	0,1	-
174	357569.33	2276634.30	Картометрический	0,1	-
175	357586.73	2276638.67	Картометрический	0,1	-
176	357638.21	2276645.76	Картометрический	0,1	-
177	357658.25	2276648.52	Картометрический	0,1	-
178	357734.55	2276659.02	Картометрический	0,1	-
179	357739.84	2276671.94	Картометрический	0,1	-
180	357751.09	2276685.47	Картометрический	0,1	-
181	357753.19	2276688.96	Картометрический	0,1	-
182	357756.70	2276707.20	Картометрический	0,1	-
183	357759.10	2276710.50	Картометрический	0,1	-
184	357798.36	2276786.88	Картометрический	0,1	-
185	357797.51	2276789.76	Картометрический	0,1	-
186	357789.38	2276808.55	Картометрический	0,1	-
187	357784.92	2276817.51	Картометрический	0,1	-
188	357782.51	2276836.76	Картометрический	0,1	-
189	357780.01	2276854.76	Картометрический	0,1	-
190	357779.51	2276863.01	Картометрический	0,1	-
191	357779.52	2276875.01	Картометрический	0,1	-
192	357799.03	2276859.40	Картометрический	0,1	-
193	357828.35	2276960.91	Картометрический	0,1	-
194	357833.47	2276977.05	Картометрический	0,1	-
195	357840.15	2276987.37	Картометрический	0,1	-

Раздел 2

Сведения о местоположении границ объекта

Обозначение характерных точек границ	Координаты, м		Метод определения координат характерной точки	Средняя квадратическая погрешность положения характерной точки (Мт), м	Описание обозначения точки на местности (при наличии)
	X	Y			
1	2	3	4	5	6
196	357854.44	2277017.18	Картометрический	0,1	-
197	357854.58	2277017.53	Картометрический	0,1	-
198	357865.72	2277067.28	Картометрический	0,1	-
199	357919.35	2277168.03	Картометрический	0,1	-
200	357965.75	2277076.60	Картометрический	0,1	-
201	358007.56	2277014.13	Картометрический	0,1	-
202	358038.11	2276992.07	Картометрический	0,1	-
203	358074.28	2277066.84	Картометрический	0,1	-
204	358079.02	2277075.26	Картометрический	0,1	-
205	358115.63	2277140.46	Картометрический	0,1	-
206	358128.01	2277167.02	Картометрический	0,1	-
207	358147.53	2277210.37	Картометрический	0,1	-
208	358154.84	2277222.63	Картометрический	0,1	-
209	358155.09	2277223.07	Картометрический	0,1	-
210	358161.21	2277234.62	Картометрический	0,1	-
211	358166.44	2277242.97	Картометрический	0,1	-
212	358180.41	2277269.21	Картометрический	0,1	-
213	358196.09	2277293.84	Картометрический	0,1	-
214	358201.54	2277302.41	Картометрический	0,1	-
215	358203.49	2277304.51	Картометрический	0,1	-
216	358213.12	2277314.94	Картометрический	0,1	-
217	358223.51	2277351.72	Картометрический	0,1	-
218	358242.30	2277439.10	Картометрический	0,1	-
219	358243.48	2277445.18	Картометрический	0,1	-
220	358244.65	2277491.43	Картометрический	0,1	-
221	358246.51	2277565.26	Картометрический	0,1	-
222	358264.51	2277575.01	Картометрический	0,1	-
223	358328.51	2277575.76	Картометрический	0,1	-
224	358402.51	2277571.26	Картометрический	0,1	-
225	358439.02	2277569.76	Картометрический	0,1	-
226	358452.52	2277564.26	Картометрический	0,1	-
227	358467.51	2277552.26	Картометрический	0,1	-
228	358491.51	2277521.52	Картометрический	0,1	-
229	358511.01	2277503.51	Картометрический	0,1	-
230	358532.02	2277494.51	Картометрический	0,1	-
231	358552.51	2277482.26	Картометрический	0,1	-
232	358561.99	2277471.48	Картометрический	0,1	-
233	358562.00	2277471.46	Картометрический	0,1	-
234	358565.65	2277386.06	Картометрический	0,1	-
235	358569.42	2277264.23	Картометрический	0,1	-

Раздел 2

Сведения о местоположении границ объекта

Обозначение характерных точек границ	Координаты, м		Метод определения координат характерной точки	Средняя квадратическая погрешность положения характерной точки (Мт), м	Описание обозначения точки на местности (при наличии)
	X	Y			
1	2	3	4	5	6
236	358573.73	2277102.24	Картометрический	0,1	-
237	358576.15	2277020.22	Картометрический	0,1	-
238	358576.94	2276968.77	Картометрический	0,1	-
239	358574.95	2276898.98	Картометрический	0,1	-
240	358573.35	2276868.36	Картометрический	0,1	-
241	358571.24	2276832.84	Картометрический	0,1	-
242	358568.60	2276811.92	Картометрический	0,1	-
243	358562.63	2276779.98	Картометрический	0,1	-
244	358559.83	2276763.79	Картометрический	0,1	-
245	358556.86	2276752.87	Картометрический	0,1	-
246	358552.34	2276738.44	Картометрический	0,1	-
247	358529.64	2276690.87	Картометрический	0,1	-
248	358515.46	2276664.79	Картометрический	0,1	-
249	358502.28	2276640.04	Картометрический	0,1	-
250	358471.10	2276586.50	Картометрический	0,1	-
251	358449.79	2276549.51	Картометрический	0,1	-
252	358487.54	2276523.13	Картометрический	0,1	-
253	358542.47	2276617.65	Картометрический	0,1	-
254	358555.97	2276643.00	Картометрический	0,1	-
255	358570.34	2276669.43	Картометрический	0,1	-
256	358583.84	2276695.88	Картометрический	0,1	-
257	358588.50	2276705.80	Картометрический	0,1	-
258	358595.55	2276722.61	Картометрический	0,1	-
259	358601.02	2276739.95	Картометрический	0,1	-
260	358604.76	2276753.82	Картометрический	0,1	-
261	358607.91	2276771.83	Картометрический	0,1	-
262	358614.05	2276804.80	Картометрический	0,1	-
263	358617.06	2276828.59	Картометрический	0,1	-
264	358619.28	2276865.80	Картометрический	0,1	-
265	358620.91	2276897.12	Картометрический	0,1	-
266	358622.27	2276944.86	Картометрический	0,1	-
267	358617.11	2276945.62	Картометрический	0,1	-
268	358606.48	2276942.51	Картометрический	0,1	-
269	358607.75	2276960.66	Картометрический	0,1	-
270	358616.36	2276956.34	Картометрический	0,1	-
271	358623.44	2276955.34	Картометрический	0,1	-
272	358635.56	2276951.37	Картометрический	0,1	-
273	358697.46	2276948.85	Картометрический	0,1	-
274	358697.36	2276951.19	Картометрический	0,1	-
275	358730.28	2276950.63	Картометрический	0,1	-

Раздел 2

Сведения о местоположении границ объекта

Обозначение характерных точек границ	Координаты, м		Метод определения координат характерной точки	Средняя квадратическая погрешность положения характерной точки (Мт), м	Описание обозначения точки на местности (при наличии)
	X	Y			
1	2	3	4	5	6
276	358794.51	2276936.01	Картометрический	0,1	-
277	358804.01	2276933.51	Картометрический	0,1	-
278	358848.51	2276916.76	Картометрический	0,1	-
279	358854.01	2276912.26	Картометрический	0,1	-
280	358860.01	2276903.51	Картометрический	0,1	-
281	358887.51	2276873.26	Картометрический	0,1	-
282	358898.51	2276858.01	Картометрический	0,1	-
283	358907.01	2276847.01	Картометрический	0,1	-
284	358929.51	2276821.76	Картометрический	0,1	-
285	358944.51	2276806.76	Картометрический	0,1	-
286	358951.51	2276797.26	Картометрический	0,1	-
287	358958.52	2276785.51	Картометрический	0,1	-
288	358965.51	2276773.01	Картометрический	0,1	-
289	358968.51	2276764.76	Картометрический	0,1	-
290	358971.51	2276755.26	Картометрический	0,1	-
291	358975.51	2276748.76	Картометрический	0,1	-
292	358989.51	2276737.26	Картометрический	0,1	-
293	358998.51	2276731.51	Картометрический	0,1	-
294	359008.01	2276729.26	Картометрический	0,1	-
295	359024.01	2276728.51	Картометрический	0,1	-
296	359038.02	2276727.01	Картометрический	0,1	-
297	359049.01	2276722.51	Картометрический	0,1	-
298	359061.01	2276717.26	Картометрический	0,1	-
299	359077.51	2276714.26	Картометрический	0,1	-
300	359110.27	2276711.70	Картометрический	0,1	-
301	359135.50	2276713.65	Картометрический	0,1	-
302	359174.21	2276724.55	Картометрический	0,1	-
303	359195.90	2276732.37	Картометрический	0,1	-
304	359205.66	2276742.29	Картометрический	0,1	-
305	359230.56	2276761.50	Картометрический	0,1	-
306	359242.93	2276770.12	Картометрический	0,1	-
307	359255.63	2276778.59	Картометрический	0,1	-
308	359266.00	2276789.00	Картометрический	0,1	-
309	359276.36	2276796.33	Картометрический	0,1	-
310	359288.18	2276800.89	Картометрический	0,1	-
311	359297.79	2276804.79	Картометрический	0,1	-
312	359306.42	2276812.21	Картометрический	0,1	-
313	359316.18	2276817.65	Картометрический	0,1	-
314	359350.04	2276822.05	Картометрический	0,1	-
315	359371.03	2276828.72	Картометрический	0,1	-

Раздел 2

Сведения о местоположении границ объекта

Обозначение характерных точек границ	Координаты, м		Метод определения координат характерной точки	Средняя квадратическая погрешность положения характерной точки (M _t), м	Описание обозначения точки на местности (при наличии)
	X	Y			
1	2	3	4	5	6
316	359387.80	2276831.98	Картометрический	0,1	-
317	359438.58	2276846.14	Картометрический	0,1	-
318	359461.05	2276858.68	Картометрический	0,1	-
319	359483.18	2276875.92	Картометрический	0,1	-
320	359498.00	2276886.67	Картометрический	0,1	-
321	359508.44	2276889.91	Картометрический	0,1	-
322	359529.51	2276912.51	Картометрический	0,1	-
323	359562.51	2276951.51	Картометрический	0,1	-
324	359584.01	2277018.76	Картометрический	0,1	-
325	359590.01	2277039.26	Картометрический	0,1	-
326	359604.01	2277074.01	Картометрический	0,1	-
327	359628.51	2277093.01	Картометрический	0,1	-
328	359776.22	2276933.33	Картометрический	0,1	-
329	359784.73	2276939.75	Картометрический	0,1	-
330	359793.22	2276948.25	Картометрический	0,1	-
331	359803.35	2276968.82	Картометрический	0,1	-
332	359811.84	2276978.82	Картометрический	0,1	-
333	359825.99	2276987.30	Картометрический	0,1	-
334	359839.09	2276988.94	Картометрический	0,1	-
335	359852.90	2276988.26	Картометрический	0,1	-
336	359864.06	2276991.24	Картометрический	0,1	-
337	359880.20	2277006.36	Картометрический	0,1	-
338	359889.88	2277014.55	Картометрический	0,1	-
339	359894.35	2277031.70	Картометрический	0,1	-
340	359897.33	2277048.09	Картометрический	0,1	-
341	359904.78	2277056.74	Картометрический	0,1	-
342	359910.29	2277074.18	Картометрический	0,1	-
343	359912.23	2277082.08	Картометрический	0,1	-
344	359919.67	2277097.28	Картометрический	0,1	-
345	359925.26	2277106.00	Картометрический	0,1	-
346	359942.39	2277109.73	Картометрический	0,1	-
347	359946.86	2277114.51	Картометрический	0,1	-
348	359947.71	2277120.11	Картометрический	0,1	-
349	359947.96	2277120.01	Картометрический	0,1	-
350	359952.52	2277142.82	Картометрический	0,1	-
351	359973.31	2277161.65	Картометрический	0,1	-
352	359974.49	2277188.48	Картометрический	0,1	-
353	359984.17	2277199.65	Картометрический	0,1	-
354	359989.29	2277208.51	Картометрический	0,1	-
355	359825.28	2277229.18	Картометрический	0,1	-

Раздел 2

Сведения о местоположении границ объекта

Обозначение характерных точек границ	Координаты, м		Метод определения координат характерной точки	Средняя квадратическая погрешность положения характерной точки (Мт), м	Описание обозначения точки на местности (при наличии)
	X	Y			
1	2	3	4	5	6
356	359821.77	2277242.00	Картометрический	0,1	-
357	359824.23	2277241.96	Картометрический	0,1	-
358	359827.91	2277243.10	Картометрический	0,1	-
359	359834.60	2277246.59	Картометрический	0,1	-
360	359835.28	2277247.52	Картометрический	0,1	-
361	359828.42	2277250.67	Картометрический	0,1	-
362	359814.50	2277268.58	Картометрический	0,1	-
363	359819.57	2277274.61	Картометрический	0,1	-
364	359811.73	2277282.67	Картометрический	0,1	-
365	359839.54	2277309.71	Картометрический	0,1	-
366	359861.76	2277327.17	Картометрический	0,1	-
367	359857.78	2277332.01	Картометрический	0,1	-
368	359868.63	2277340.91	Картометрический	0,1	-
369	359872.06	2277336.74	Картометрический	0,1	-
370	359882.81	2277345.56	Картометрический	0,1	-
371	359879.21	2277349.60	Картометрический	0,1	-
372	359887.17	2277356.03	Картометрический	0,1	-
373	359890.29	2277351.83	Картометрический	0,1	-
374	359994.28	2277429.11	Картометрический	0,1	-
375	360060.10	2277530.14	Картометрический	0,1	-
376	360141.13	2277685.59	Картометрический	0,1	-
377	360166.01	2277750.26	Картометрический	0,1	-
378	360273.51	2277782.76	Картометрический	0,1	-
379	360314.51	2277793.52	Картометрический	0,1	-
380	360336.01	2277734.26	Картометрический	0,1	-
381	360407.51	2277603.51	Картометрический	0,1	-
382	360426.01	2277587.76	Картометрический	0,1	-
383	360439.51	2277578.01	Картометрический	0,1	-
384	360453.01	2277579.01	Картометрический	0,1	-
385	360466.51	2277598.27	Картометрический	0,1	-
386	360479.51	2277604.76	Картометрический	0,1	-
387	360488.02	2277610.26	Картометрический	0,1	-
388	360498.51	2277623.51	Картометрический	0,1	-
389	360507.01	2277637.76	Картометрический	0,1	-
390	360530.01	2277657.01	Картометрический	0,1	-
391	360538.51	2277665.01	Картометрический	0,1	-
392	360553.51	2277679.01	Картометрический	0,1	-
393	360574.01	2277686.26	Картометрический	0,1	-
394	360587.01	2277687.01	Картометрический	0,1	-
395	360610.02	2277681.52	Картометрический	0,1	-

Раздел 2

Сведения о местоположении границ объекта

Обозначение характерных точек границ	Координаты, м		Метод определения координат характерной точки	Средняя квадратическая погрешность положения характерной точки (Мт), м	Описание обозначения точки на местности (при наличии)
	X	Y			
1	2	3	4	5	6
396	360618.01	2277681.51	Картометрический	0,1	-
397	360627.01	2277685.26	Картометрический	0,1	-
398	360661.01	2277713.77	Картометрический	0,1	-
399	360667.52	2277724.01	Картометрический	0,1	-
400	360668.51	2277737.01	Картометрический	0,1	-
401	360663.51	2277749.26	Картометрический	0,1	-
402	360664.51	2277754.26	Картометрический	0,1	-
403	360686.51	2277770.01	Картометрический	0,1	-
404	360698.01	2277774.26	Картометрический	0,1	-
405	360748.51	2277781.26	Картометрический	0,1	-
406	360768.01	2277792.51	Картометрический	0,1	-
407	360788.51	2277800.02	Картометрический	0,1	-
408	360797.01	2277805.51	Картометрический	0,1	-
409	360801.01	2277811.76	Картометрический	0,1	-
410	360792.51	2277818.51	Картометрический	0,1	-
411	360796.01	2277825.02	Картометрический	0,1	-
412	360804.01	2277829.51	Картометрический	0,1	-
413	360815.01	2277832.01	Картометрический	0,1	-
414	360828.01	2277838.01	Картометрический	0,1	-
415	360838.01	2277859.26	Картометрический	0,1	-
416	360848.01	2277859.01	Картометрический	0,1	-
417	360854.01	2277866.76	Картометрический	0,1	-
418	360860.01	2277873.27	Картометрический	0,1	-
419	360867.51	2277877.01	Картометрический	0,1	-
420	360882.01	2277885.01	Картометрический	0,1	-
421	360917.01	2277911.26	Картометрический	0,1	-
422	360938.51	2277921.26	Картометрический	0,1	-
423	360965.01	2277927.76	Картометрический	0,1	-
424	360996.51	2277939.77	Картометрический	0,1	-
425	361012.51	2277948.76	Картометрический	0,1	-
426	361036.51	2277951.01	Картометрический	0,1	-
427	361063.52	2277955.76	Картометрический	0,1	-
428	361082.01	2277962.26	Картометрический	0,1	-
429	361087.28	2277958.14	Картометрический	0,1	-
430	361084.70	2277951.98	Картометрический	0,1	-
431	361095.81	2277951.48	Картометрический	0,1	-
432	361103.73	2277945.28	Картометрический	0,1	-
433	361212.29	2277941.25	Картометрический	0,1	-
434	361274.39	2277717.75	Картометрический	0,1	-
435	361232.48	2277483.47	Картометрический	0,1	-

Раздел 2

Сведения о местоположении границ объекта

Обозначение характерных точек границ	Координаты, м		Метод определения координат характерной точки	Средняя квадратическая погрешность положения характерной точки (Мт), м	Описание обозначения точки на местности (при наличии)
	X	Y			
1	2	3	4	5	6
436	361236.17	2277482.63	Картометрический	0,1	-
437	361233.93	2277470.13	Картометрический	0,1	-
438	361256.58	2277465.02	Картометрический	0,1	-
439	361256.51	2277464.56	Картометрический	0,1	-
440	361526.48	2277405.78	Картометрический	0,1	-
441	361555.09	2277400.01	Картометрический	0,1	-
442	361632.41	2277384.42	Картометрический	0,1	-
443	361861.25	2277338.28	Картометрический	0,1	-
444	361861.26	2277338.28	Картометрический	0,1	-
445	361958.42	2277374.77	Картометрический	0,1	-
446	362029.68	2277435.31	Картометрический	0,1	-
447	362079.97	2277472.79	Картометрический	0,1	-
448	362094.49	2277483.60	Картометрический	0,1	-
449	362097.01	2277479.26	Картометрический	0,1	-
450	362109.01	2277486.76	Картометрический	0,1	-
451	362136.52	2277514.76	Картометрический	0,1	-
452	362155.51	2277524.01	Картометрический	0,1	-
453	362180.82	2277524.73	Картометрический	0,1	-
454	362180.43	2277521.61	Картометрический	0,1	-
455	362188.36	2277527.02	Картометрический	0,1	-
456	362204.51	2277532.76	Картометрический	0,1	-
457	362218.17	2277547.38	Картометрический	0,1	-
458	362273.33	2277585.06	Картометрический	0,1	-
459	362342.35	2277542.33	Картометрический	0,1	-
460	362354.01	2277501.51	Картометрический	0,1	-
461	362347.01	2277472.51	Картометрический	0,1	-
462	362345.01	2277454.26	Картометрический	0,1	-
463	362352.01	2277415.01	Картометрический	0,1	-
464	362365.01	2277392.76	Картометрический	0,1	-
465	362376.51	2277371.26	Картометрический	0,1	-
466	362374.51	2277356.26	Картометрический	0,1	-
467	362359.01	2277330.26	Картометрический	0,1	-
468	362319.02	2277304.76	Картометрический	0,1	-
469	362265.02	2277284.01	Картометрический	0,1	-
470	362252.01	2277273.26	Картометрический	0,1	-
471	362230.01	2277247.26	Картометрический	0,1	-
472	362219.51	2277235.51	Картометрический	0,1	-
473	362200.51	2277226.01	Картометрический	0,1	-
474	362177.01	2277217.02	Картометрический	0,1	-
475	362137.01	2277190.51	Картометрический	0,1	-

Раздел 2

Сведения о местоположении границ объекта

Обозначение характерных точек границ	Координаты, м		Метод определения координат характерной точки	Средняя квадратическая погрешность положения характерной точки (Mt), м	Описание обозначения точки на местности (при наличии)
	X	Y			
1	2	3	4	5	6
476	362124.02	2277178.51	Картометрический	0,1	-
477	362116.01	2277162.76	Картометрический	0,1	-
478	362112.51	2277146.01	Картометрический	0,1	-
479	362119.01	2277103.76	Картометрический	0,1	-
480	362128.01	2277070.51	Картометрический	0,1	-
481	362147.52	2277028.01	Картометрический	0,1	-
482	362149.56	2277023.99	Картометрический	0,1	-
483	362168.01	2276987.76	Картометрический	0,1	-
484	362172.95	2276977.84	Картометрический	0,1	-
485	362207.51	2276908.51	Картометрический	0,1	-
486	362209.51	2276892.76	Картометрический	0,1	-
487	362208.02	2276882.01	Картометрический	0,1	-
488	362195.01	2276857.26	Картометрический	0,1	-
489	362194.51	2276848.77	Картометрический	0,1	-
490	362196.51	2276828.51	Картометрический	0,1	-
491	362219.51	2276758.01	Картометрический	0,1	-
492	362220.01	2276738.76	Картометрический	0,1	-
493	362213.01	2276712.26	Картометрический	0,1	-
494	362200.01	2276681.51	Картометрический	0,1	-
495	362186.01	2276661.01	Картометрический	0,1	-
496	362166.52	2276645.76	Картометрический	0,1	-
497	362137.51	2276635.76	Картометрический	0,1	-
498	362117.51	2276632.26	Картометрический	0,1	-
499	362090.52	2276633.01	Картометрический	0,1	-
500	362066.51	2276631.51	Картометрический	0,1	-
501	362036.01	2276624.76	Картометрический	0,1	-
502	362029.01	2276624.77	Картометрический	0,1	-
503	362016.01	2276624.51	Картометрический	0,1	-
504	362001.01	2276614.26	Картометрический	0,1	-
505	361995.51	2276602.01	Картометрический	0,1	-
506	361994.01	2276585.51	Картометрический	0,1	-
507	361999.01	2276569.76	Картометрический	0,1	-
508	362005.01	2276552.26	Картометрический	0,1	-
509	362032.51	2276551.76	Картометрический	0,1	-
510	362044.02	2276549.01	Картометрический	0,1	-
511	362052.51	2276543.51	Картометрический	0,1	-
512	362063.51	2276528.51	Картометрический	0,1	-
513	362082.51	2276508.77	Картометрический	0,1	-
514	362098.51	2276492.26	Картометрический	0,1	-
515	362109.01	2276484.26	Картометрический	0,1	-

Раздел 2

Сведения о местоположении границ объекта

Обозначение характерных точек границ	Координаты, м		Метод определения координат характерной точки	Средняя квадратическая погрешность положения характерной точки (Мт), м	Описание обозначения точки на местности (при наличии)
	X	Y			
1	2	3	4	5	6
516	362112.02	2276478.76	Картометрический	0,1	-
517	362123.01	2276455.01	Картометрический	0,1	-
518	362136.51	2276440.76	Картометрический	0,1	-
519	362149.51	2276435.51	Картометрический	0,1	-
520	362163.01	2276435.76	Картометрический	0,1	-
521	362175.01	2276438.51	Картометрический	0,1	-
522	362184.01	2276445.26	Картометрический	0,1	-
523	362190.01	2276457.76	Картометрический	0,1	-
524	362200.01	2276469.01	Картометрический	0,1	-
525	362214.01	2276469.76	Картометрический	0,1	-
526	362226.01	2276465.27	Картометрический	0,1	-
527	362237.51	2276449.51	Картометрический	0,1	-
528	362241.02	2276423.01	Картометрический	0,1	-
529	362239.51	2276399.01	Картометрический	0,1	-
530	362235.52	2276369.01	Картометрический	0,1	-
531	362237.01	2276359.51	Картометрический	0,1	-
532	362250.01	2276338.01	Картометрический	0,1	-
533	362260.01	2276304.76	Картометрический	0,1	-
534	362274.01	2276282.76	Картометрический	0,1	-
535	362297.01	2276243.51	Картометрический	0,1	-
536	362308.51	2276212.51	Картометрический	0,1	-
537	362315.51	2276172.26	Картометрический	0,1	-
538	362330.51	2276160.26	Картометрический	0,1	-
539	362339.01	2276149.51	Картометрический	0,1	-
540	362366.01	2276144.51	Картометрический	0,1	-
541	362405.51	2276155.02	Картометрический	0,1	-
542	362436.01	2276180.26	Картометрический	0,1	-
543	362459.01	2276201.01	Картометрический	0,1	-
544	362496.01	2276210.02	Картометрический	0,1	-
545	362512.51	2276211.76	Картометрический	0,1	-
546	362524.51	2276208.26	Картометрический	0,1	-
547	362536.51	2276198.01	Картометрический	0,1	-
548	362551.51	2276175.01	Картометрический	0,1	-
549	362544.51	2276155.51	Картометрический	0,1	-
550	362551.01	2276140.51	Картометрический	0,1	-
551	362582.51	2276115.51	Картометрический	0,1	-
552	362587.51	2276096.76	Картометрический	0,1	-
553	362607.33	2276091.04	Картометрический	0,1	-
554	362607.54	2276090.87	Картометрический	0,1	-
555	362524.31	2276006.49	Картометрический	0,1	-

Раздел 2

Сведения о местоположении границ объекта

Обозначение характерных точек границ	Координаты, м		Метод определения координат характерной точки	Средняя квадратическая погрешность положения характерной точки (Мт), м	Описание обозначения точки на местности (при наличии)
	X	Y			
1	2	3	4	5	6
556	362209.43	2276082.22	Картометрический	0,1	-
557	362162.64	2276048.89	Картометрический	0,1	-
558	362092.46	2276004.18	Картометрический	0,1	-
559	361896.37	2275973.57	Картометрический	0,1	-
560	361779.21	2275943.15	Картометрический	0,1	-
561	361801.79	2275883.78	Картометрический	0,1	-
562	361830.81	2275807.11	Картометрический	0,1	-
563	361850.34	2275755.51	Картометрический	0,1	-
564	361850.43	2275755.26	Картометрический	0,1	-
565	361861.95	2275722.40	Картометрический	0,1	-
566	361862.02	2275722.19	Картометрический	0,1	-
567	361873.20	2275688.10	Картометрический	0,1	-
568	361873.32	2275687.70	Картометрический	0,1	-
569	361880.88	2275661.28	Картометрический	0,1	-
570	361881.02	2275660.76	Картометрический	0,1	-
571	361887.91	2275631.29	Картометрический	0,1	-
572	361887.99	2275630.91	Картометрический	0,1	-
573	361891.94	2275610.81	Картометрический	0,1	-
574	361892.07	2275609.95	Картометрический	0,1	-
575	361896.02	2275575.75	Картометрический	0,1	-
576	361896.07	2275575.32	Картометрический	0,1	-
577	361897.42	2275557.60	Картометрический	0,1	-
578	361897.44	2275557.33	Картометрический	0,1	-
579	361898.45	2275537.80	Картометрический	0,1	-
580	361898.46	2275536.84	Картометрический	0,1	-
581	361897.67	2275514.60	Картометрический	0,1	-
582	361897.64	2275514.05	Картометрический	0,1	-
583	361896.40	2275499.49	Картометрический	0,1	-
584	361896.36	2275499.12	Картометрический	0,1	-
585	361894.55	2275483.99	Картометрический	0,1	-
586	361894.43	2275483.23	Картометрический	0,1	-
587	361891.05	2275465.50	Картометрический	0,1	-
588	361890.88	2275464.77	Картометрический	0,1	-
589	361883.32	2275435.99	Картометрический	0,1	-
590	361883.26	2275435.78	Картометрический	0,1	-
591	361876.65	2275412.49	Картометрический	0,1	-
592	361876.60	2275412.31	Картометрический	0,1	-
593	361869.89	2275390.10	Картометрический	0,1	-
594	361869.82	2275389.88	Картометрический	0,1	-
595	361862.14	2275366.28	Картометрический	0,1	-

Раздел 2

Сведения о местоположении границ объекта

Обозначение характерных точек границ	Координаты, м		Метод определения координат характерной точки	Средняя квадратическая погрешность положения характерной точки (Мт), м	Описание обозначения точки на местности (при наличии)
	X	Y			
1	2	3	4	5	6
596	361862.11	2275366.19	Картометрический	0,1	-
597	361856.35	2275349.03	Картометрический	0,1	-
598	361856.15	2275348.48	Картометрический	0,1	-
599	361851.86	2275337.63	Картометрический	0,1	-
600	361844.29	2275318.56	Картометрический	0,1	-
601	361843.95	2275317.79	Картометрический	0,1	-
602	361833.73	2275296.82	Картометрический	0,1	-
603	361833.47	2275296.33	Картометрический	0,1	-
604	361827.21	2275285.00	Картометрический	0,1	-
605	361827.12	2275284.83	Картометрический	0,1	-
606	361819.44	2275271.51	Картометрический	0,1	-
607	361818.95	2275270.73	Картометрический	0,1	-
608	361805.40	2275251.20	Картометрический	0,1	-
609	361805.21	2275250.94	Картометрический	0,1	-
610	361793.81	2275235.47	Картометрический	0,1	-
611	361793.66	2275235.27	Картометрический	0,1	-
612	361784.07	2275222.86	Картометрический	0,1	-
613	361783.89	2275222.64	Картометрический	0,1	-
614	361773.50	2275209.88	Картометрический	0,1	-
615	361773.41	2275209.76	Картометрический	0,1	-
616	361747.89	2275179.28	Картометрический	0,1	-
617	361747.74	2275179.10	Картометрический	0,1	-
618	361711.66	2275137.84	Картометрический	0,1	-
619	361673.74	2275093.29	Картометрический	0,1	-
620	361657.60	2275108.27	Картометрический	0,1	-
621	361694.96	2275152.15	Картометрический	0,1	-
622	361695.05	2275152.26	Картометрический	0,1	-
623	361731.10	2275193.49	Картометрический	0,1	-
624	361756.49	2275223.83	Картометрический	0,1	-
625	361766.74	2275236.42	Картометрический	0,1	-
626	361776.18	2275248.63	Картометрический	0,1	-
627	361787.41	2275263.87	Картометрический	0,1	-
628	361800.61	2275282.89	Картометрический	0,1	-
629	361808.00	2275295.73	Картометрический	0,1	-
630	361814.08	2275306.72	Картометрический	0,1	-
631	361824.00	2275327.05	Картометрический	0,1	-
632	361831.41	2275345.74	Картометрический	0,1	-
633	361835.59	2275356.30	Картометрический	0,1	-
634	361841.23	2275373.14	Картометрический	0,1	-
635	361848.86	2275396.58	Картометрический	0,1	-

Раздел 2

Сведения о местоположении границ объекта

Обозначение характерных точек границ	Координаты, м		Метод определения координат характерной точки	Средняя квадратическая погрешность положения характерной точки (Мт), м	Описание обозначения точки на местности (при наличии)
	X	Y			
1	2	3	4	5	6
636	361855.51	2275418.59	Картометрический	0,1	-
637	361862.07	2275441.68	Картометрический	0,1	-
638	361869.51	2275470.00	Картометрический	0,1	-
639	361872.75	2275486.98	Картометрический	0,1	-
640	361874.49	2275501.54	Картометрический	0,1	-
641	361875.69	2275515.65	Картометрический	0,1	-
642	361876.46	2275537.14	Картометрический	0,1	-
643	361875.47	2275556.05	Картометрический	0,1	-
644	361874.15	2275573.43	Картометрический	0,1	-
645	361870.27	2275607.00	Картометрический	0,1	-
646	361866.44	2275626.47	Картометрический	0,1	-
647	361859.66	2275655.49	Картометрический	0,1	-
648	361852.23	2275681.44	Картометрический	0,1	-
649	361841.15	2275715.23	Картометрический	0,1	-
650	361829.72	2275747.85	Картометрический	0,1	-
651	361810.23	2275799.32	Картометрический	0,1	-
652	361781.22	2275875.97	Картометрический	0,1	-
653	361755.03	2275944.83	Картометрический	0,1	-
654	361755.00	2275944.92	Картометрический	0,1	-
655	361733.11	2276004.03	Картометрический	0,1	-
656	361707.73	2276070.81	Картометрический	0,1	-
657	361669.24	2276171.27	Картометрический	0,1	-
658	361669.21	2276171.34	Картометрический	0,1	-
659	361648.92	2276225.38	Картометрический	0,1	-
660	361625.86	2276221.73	Картометрический	0,1	-
661	361798.89	2275765.04	Картометрический	0,1	-
662	361660.00	2275652.04	Картометрический	0,1	-
663	361442.79	2275467.86	Картометрический	0,1	-
664	361379.00	2275476.28	Картометрический	0,1	-
665	361332.70	2275468.58	Картометрический	0,1	-
666	361296.38	2275458.04	Картометрический	0,1	-
667	361259.78	2275443.36	Картометрический	0,1	-
668	361221.00	2275423.17	Картометрический	0,1	-
669	361215.70	2275420.31	Картометрический	0,1	-
670	361170.66	2275395.12	Картометрический	0,1	-
671	361168.33	2275393.78	Картометрический	0,1	-
672	361154.11	2275384.75	Картометрический	0,1	-
673	361112.20	2275355.58	Картометрический	0,1	-
674	361102.56	2275348.45	Картометрический	0,1	-
675	361027.25	2275289.06	Картометрический	0,1	-

Раздел 2

Сведения о местоположении границ объекта

Обозначение характерных точек границ	Координаты, м		Метод определения координат характерной точки	Средняя квадратическая погрешность положения характерной точки (Мт), м	Описание обозначения точки на местности (при наличии)
	X	Y			
1	2	3	4	5	6
676	361015.09	2275291.63	Картометрический	0,1	-
677	360994.47	2275294.88	Картометрический	0,1	-
678	360963.44	2275298.12	Картометрический	0,1	-
679	360952.50	2275298.96	Картометрический	0,1	-
680	360919.60	2275300.58	Картометрический	0,1	-
681	360909.77	2275300.82	Картометрический	0,1	-
682	360900.00	2275300.58	Картометрический	0,1	-
683	360861.04	2275298.67	Картометрический	0,1	-
684	360819.24	2275292.16	Картометрический	0,1	-
685	360782.25	2275282.28	Картометрический	0,1	-
686	360762.42	2275275.87	Картометрический	0,1	-
687	360723.66	2275261.06	Картометрический	0,1	-
688	360716.71	2275258.25	Картометрический	0,1	-
689	360671.04	2275238.81	Картометрический	0,1	-
690	360649.37	2275228.00	Картометрический	0,1	-
691	360642.15	2275223.62	Картометрический	0,1	-
692	360568.86	2275177.08	Картометрический	0,1	-
693	360567.89	2275176.46	Картометрический	0,1	-
694	360514.09	2275141.85	Картометрический	0,1	-
695	360503.87	2275134.82	Картометрический	0,1	-
696	360484.21	2275120.37	Картометрический	0,1	-
697	360442.92	2275090.04	Картометрический	0,1	-
698	360435.25	2275084.12	Картометрический	0,1	-
699	360382.94	2275041.63	Картометрический	0,1	-
700	360348.15	2275016.44	Картометрический	0,1	-
701	360328.70	2275006.28	Картометрический	0,1	-
702	360279.15	2274935.00	Картометрический	0,1	-
703	360167.39	2274774.37	Картометрический	0,1	-
704	360134.10	2274727.32	Картометрический	0,1	-
705	360068.19	2274849.62	Картометрический	0,1	-
706	360058.41	2274867.76	Картометрический	0,1	-
707	359959.67	2274951.53	Картометрический	0,1	-
708	359823.04	2275063.90	Картометрический	0,1	-
709	359773.81	2275102.63	Картометрический	0,1	-
710	359727.66	2275131.93	Картометрический	0,1	-
711	359682.20	2275158.74	Картометрический	0,1	-
712	359609.89	2275192.93	Картометрический	0,1	-
713	359561.71	2275207.84	Картометрический	0,1	-
714	359521.97	2275214.82	Картометрический	0,1	-
715	359481.47	2275219.83	Картометрический	0,1	-

Раздел 2

Сведения о местоположении границ объекта

Обозначение характерных точек границ	Координаты, м		Метод определения координат характерной точки	Средняя квадратическая погрешность положения характерной точки (Мт), м	Описание обозначения точки на местности (при наличии)
	X	Y			
1	2	3	4	5	6
716	359446.55	2275219.59	Картометрический	0,1	-
717	359411.64	2275215.52	Картометрический	0,1	-
718	359358.27	2275205.29	Картометрический	0,1	-
719	359326.08	2275202.09	Картометрический	0,1	-
720	359284.38	2275198.69	Картометрический	0,1	-
721	359249.36	2275202.82	Картометрический	0,1	-
722	359244.37	2275201.26	Картометрический	0,1	-
723	359126.55	2275164.47	Картометрический	0,1	-
724	359380.01	2274820.01	Картометрический	0,1	-
725	359440.51	2274736.76	Картометрический	0,1	-
726	359571.51	2274556.26	Картометрический	0,1	-
727	359620.07	2274492.12	Картометрический	0,1	-
728	359682.96	2274408.99	Картометрический	0,1	-
729	359722.27	2274355.07	Картометрический	0,1	-
730	359740.51	2274330.01	Картометрический	0,1	-
731	359725.92	2274322.03	Картометрический	0,1	-
732	359697.47	2274306.52	Картометрический	0,1	-
733	359667.57	2274287.30	Картометрический	0,1	-
734	359641.01	2274270.26	Картометрический	0,1	-
735	359607.51	2274245.01	Картометрический	0,1	-
736	359602.13	2274241.06	Картометрический	0,1	-
737	359584.00	2274227.82	Картометрический	0,1	-
738	359549.46	2274189.71	Картометрический	0,1	-
739	359542.02	2274176.30	Картометрический	0,1	-
740	359539.31	2274171.66	Картометрический	0,1	-
741	359526.01	2274149.01	Картометрический	0,1	-
742	359501.53	2274101.54	Картометрический	0,1	-
743	359497.52	2274093.80	Картометрический	0,1	-
744	359464.53	2274033.31	Картометрический	0,1	-
745	359429.03	2273982.31	Картометрический	0,1	-
746	359421.44	2273970.29	Картометрический	0,1	-
747	359374.65	2273896.35	Картометрический	0,1	-
748	359326.51	2273850.26	Картометрический	0,1	-
749	359290.51	2273820.26	Картометрический	0,1	-
750	359249.51	2273797.26	Картометрический	0,1	-
751	359196.51	2273783.76	Картометрический	0,1	-
752	359147.01	2273775.76	Картометрический	0,1	-
753	359068.32	2273754.18	Картометрический	0,1	-
754	359021.01	2273745.26	Картометрический	0,1	-
755	358988.01	2273742.26	Картометрический	0,1	-

Раздел 2

Сведения о местоположении границ объекта

Обозначение характерных точек границ	Координаты, м		Метод определения координат характерной точки	Средняя квадратическая погрешность положения характерной точки (Мт), м	Описание обозначения точки на местности (при наличии)
	X	Y			
1	2	3	4	5	6
756	358956.01	2273752.51	Картометрический	0,1	-
757	358913.23	2273769.42	Картометрический	0,1	-
758	358898.07	2273823.63	Картометрический	0,1	-
759	358900.82	2273910.46	Картометрический	0,1	-
760	358925.51	2273970.76	Картометрический	0,1	-
761	358941.51	2274001.27	Картометрический	0,1	-
762	358969.51	2274038.76	Картометрический	0,1	-
763	358986.51	2274067.76	Картометрический	0,1	-
764	358993.51	2274101.77	Картометрический	0,1	-
765	358998.51	2274164.01	Картометрический	0,1	-
766	358996.01	2274204.51	Картометрический	0,1	-
767	358961.51	2274271.51	Картометрический	0,1	-
768	358905.51	2274338.26	Картометрический	0,1	-
769	358806.51	2274446.26	Картометрический	0,1	-
770	358746.02	2274509.77	Картометрический	0,1	-
771	358674.51	2274564.01	Картометрический	0,1	-
772	358609.51	2274610.01	Картометрический	0,1	-
773	358550.01	2274637.26	Картометрический	0,1	-
774	358508.01	2274668.51	Картометрический	0,1	-
775	358439.51	2274719.76	Картометрический	0,1	-
776	358365.51	2274784.76	Картометрический	0,1	-
777	358325.01	2274812.76	Картометрический	0,1	-
778	358278.01	2274838.76	Картометрический	0,1	-
779	358206.41	2274859.28	Картометрический	0,1	-
780	358134.51	2274871.76	Картометрический	0,1	-
781	358085.51	2274885.26	Картометрический	0,1	-
782	358047.01	2274900.26	Картометрический	0,1	-
783	358013.02	2274918.52	Картометрический	0,1	-
784	357981.51	2274926.51	Картометрический	0,1	-
785	357951.01	2274926.01	Картометрический	0,1	-
786	357909.51	2274917.02	Картометрический	0,1	-
787	357848.51	2274896.51	Картометрический	0,1	-
788	357790.51	2274857.26	Картометрический	0,1	-
789	357727.51	2274785.51	Картометрический	0,1	-
790	357638.51	2274652.51	Картометрический	0,1	-
791	357755.01	2274505.76	Картометрический	0,1	-
792	357818.51	2274424.26	Картометрический	0,1	-
793	357878.01	2274347.77	Картометрический	0,1	-
794	357940.01	2274272.51	Картометрический	0,1	-
795	357999.01	2274194.51	Картометрический	0,1	-

Раздел 2

Сведения о местоположении границ объекта

Обозначение характерных точек границ	Координаты, м		Метод определения координат характерной точки	Средняя квадратическая погрешность положения характерной точки (Мт), м	Описание обозначения точки на местности (при наличии)
	X	Y			
1	2	3	4	5	6
796	358030.51	2274147.76	Картометрический	0,1	-
797	358060.01	2274094.51	Картометрический	0,1	-
798	358088.01	2274041.76	Картометрический	0,1	-
799	358104.99	2274009.40	Картометрический	0,1	-
800	358100.34	2273977.29	Картометрический	0,1	-
801	358074.06	2273948.79	Картометрический	0,1	-
802	358069.26	2273943.59	Картометрический	0,1	-
803	358056.00	2273956.25	Картометрический	0,1	-
804	357958.00	2274047.25	Картометрический	0,1	-
805	357908.00	2274093.25	Картометрический	0,1	-
806	357872.00	2274119.75	Картометрический	0,1	-
807	357839.01	2274141.74	Картометрический	0,1	-
808	357772.50	2274169.00	Картометрический	0,1	-
809	357686.00	2274191.75	Картометрический	0,1	-
810	357619.50	2274209.25	Картометрический	0,1	-
811	357530.00	2274232.25	Картометрический	0,1	-
812	357504.50	2274244.00	Картометрический	0,1	-
813	357480.05	2274273.53	Картометрический	0,1	-
814	357474.81	2274278.23	Картометрический	0,1	-
815	357458.91	2274293.89	Картометрический	0,1	-
816	357429.76	2274326.38	Картометрический	0,1	-
817	357401.19	2274354.45	Картометрический	0,1	-
818	357380.44	2274377.17	Картометрический	0,1	-
819	357375.71	2274382.48	Картометрический	0,1	-
820	357341.36	2274351.92	Картометрический	0,1	-
821	357191.27	2274218.42	Картометрический	0,1	-
822	357024.03	2274061.15	Картометрический	0,1	-
823	356915.64	2273907.49	Картометрический	0,1	-
824	356854.01	2273835.01	Картометрический	0,1	-
825	356739.74	2273724.84	Картометрический	0,1	-
826	356580.56	2273597.96	Картометрический	0,1	-
827	356372.76	2273449.65	Картометрический	0,1	-
828	356340.13	2273430.58	Картометрический	0,1	-
829	356313.28	2273494.62	Картометрический	0,1	-
830	356274.74	2273584.76	Картометрический	0,1	-
831	356273.47	2273586.90	Картометрический	0,1	-
832	356263.30	2273604.15	Картометрический	0,1	-
833	356262.03	2273606.30	Картометрический	0,1	-
834	356042.82	2274113.41	Картометрический	0,1	-
835	356018.90	2274173.50	Картометрический	0,1	-

Раздел 2

Сведения о местоположении границ объекта

Обозначение характерных точек границ	Координаты, м		Метод определения координат характерной точки	Средняя квадратическая погрешность положения характерной точки (Мт), м	Описание обозначения точки на местности (при наличии)
	X	Y			
1	2	3	4	5	6
836	356017.47	2274176.60	Картометрический	0,1	-
837	356017.63	2274176.70	Картометрический	0,1	-
838	355984.68	2274259.65	Картометрический	0,1	-
839	356035.37	2274285.98	Картометрический	0,1	-
840	356087.93	2274311.28	Картометрический	0,1	-
841	356114.28	2274393.65	Картометрический	0,1	-
842	356121.32	2274414.76	Картометрический	0,1	-
843	356142.44	2274474.61	Картометрический	0,1	-
844	356295.00	2274579.05	Картометрический	0,1	-
845	356264.49	2274647.12	Картометрический	0,1	-
846	356309.08	2274672.95	Картометрический	0,1	-
847	356289.13	2274771.51	Картометрический	0,1	-
848	356412.36	2274915.85	Картометрический	0,1	-
849	356455.77	2274906.46	Картометрический	0,1	-
850	356464.98	2274959.52	Картометрический	0,1	-
851	356468.46	2274979.22	Картометрический	0,1	-
852	356481.04	2275036.96	Картометрический	0,1	-
853	356488.03	2275060.86	Картометрический	0,1	-
854	356530.88	2275159.94	Картометрический	0,1	-
855	356551.75	2275156.47	Картометрический	0,1	-
856	356568.68	2275153.22	Картометрический	0,1	-
857	356577.99	2275201.58	Картометрический	0,1	-
858	356587.82	2275257.28	Картометрический	0,1	-
859	356517.92	2275375.24	Картометрический	0,1	-
860	356535.82	2275471.60	Картометрический	0,1	-
861	356518.84	2275461.33	Картометрический	0,1	-
862	356494.71	2275495.26	Картометрический	0,1	-
863	356495.11	2275505.39	Картометрический	0,1	-
864	356495.39	2275506.82	Картометрический	0,1	-
865	356491.22	2275507.58	Картометрический	0,1	-
866	356432.56	2275518.08	Картометрический	0,1	-
867	356428.07	2275507.92	Картометрический	0,1	-
868	356399.57	2275473.27	Картометрический	0,1	-
869	356346.89	2275410.16	Картометрический	0,1	-
870	355975.39	2275460.88	Картометрический	0,1	-
871	355988.05	2275571.26	Картометрический	0,1	-
872	355678.67	2275620.12	Картометрический	0,1	-
873	355432.91	2275691.47	Картометрический	0,1	-
874	355404.34	2275700.51	Картометрический	0,1	-
875	355322.74	2275723.81	Картометрический	0,1	-

Раздел 2

Сведения о местоположении границ объекта

Обозначение характерных точек границ	Координаты, м		Метод определения координат характерной точки	Средняя квадратическая погрешность положения характерной точки (Мт), м	Описание обозначения точки на местности (при наличии)
	X	Y			
1	2	3	4	5	6
876	355327.51	2275730.01	Картометрический	0,1	-
877	355293.48	2275747.39	Картометрический	0,1	-
878	355373.43	2275867.46	Картометрический	0,1	-
879	355393.07	2275897.43	Картометрический	0,1	-
880	355411.07	2275939.94	Картометрический	0,1	-
881	355436.80	2276098.61	Картометрический	0,1	-
882	355421.10	2276121.36	Картометрический	0,1	-
883	355400.87	2276187.17	Картометрический	0,1	-
884	355396.24	2276180.13	Картометрический	0,1	-
885	355377.87	2276149.79	Картометрический	0,1	-
886	355375.30	2276147.07	Картометрический	0,1	-
887	355375.81	2276146.72	Картометрический	0,1	-
888	355362.92	2276128.75	Картометрический	0,1	-
889	355353.56	2276114.86	Картометрический	0,1	-
890	355353.29	2276114.79	Картометрический	0,1	-
891	355351.14	2276110.49	Картометрический	0,1	-
892	355331.01	2276077.10	Картометрический	0,1	-
893	355315.78	2276060.48	Картометрический	0,1	-
894	355304.91	2276043.88	Картометрический	0,1	-
895	355300.45	2276038.32	Картометрический	0,1	-
896	355289.70	2276022.09	Картометрический	0,1	-
897	355279.98	2276007.04	Картометрический	0,1	-
898	355276.93	2276001.61	Картометрический	0,1	-
899	355275.02	2275999.83	Картометрический	0,1	-
900	355265.98	2275985.03	Картометрический	0,1	-
901	355255.99	2275968.63	Картометрический	0,1	-
902	355253.72	2275965.47	Картометрический	0,1	-
903	355242.57	2275947.80	Картометрический	0,1	-
904	355232.96	2275932.24	Картометрический	0,1	-
905	355229.95	2275926.97	Картометрический	0,1	-
906	355208.71	2275894.57	Картометрический	0,1	-
907	355205.50	2275889.87	Картометрический	0,1	-
908	355195.49	2275873.65	Картометрический	0,1	-
909	355184.79	2275856.68	Картометрический	0,1	-
910	355181.87	2275852.19	Картометрический	0,1	-
911	355175.59	2275855.74	Картометрический	0,1	-
912	355159.57	2275866.11	Картометрический	0,1	-
913	355034.04	2275946.67	Картометрический	0,1	-
914	355016.74	2275957.91	Картометрический	0,1	-
915	355011.29	2275960.86	Картометрический	0,1	-

Раздел 2

Сведения о местоположении границ объекта

Обозначение характерных точек границ	Координаты, м		Метод определения координат характерной точки	Средняя квадратическая погрешность положения характерной точки (Мт), м	Описание обозначения точки на местности (при наличии)
	X	Y			
1	2	3	4	5	6
916	355007.77	2275945.99	Картометрический	0,1	-
917	355001.79	2275921.66	Картометрический	0,1	-
918	354999.43	2275911.89	Картометрический	0,1	-
919	354996.34	2275898.87	Картометрический	0,1	-
920	354990.08	2275872.16	Картометрический	0,1	-
921	354997.18	2275838.26	Картометрический	0,1	-
922	355000.46	2275812.75	Картометрический	0,1	-
923	355006.27	2275780.44	Картометрический	0,1	-
924	354981.88	2275743.88	Картометрический	0,1	-
925	354989.53	2275715.82	Картометрический	0,1	-
926	354979.51	2275689.21	Картометрический	0,1	-
927	354972.77	2275674.46	Картометрический	0,1	-
928	354966.37	2275675.19	Картометрический	0,1	-
929	354962.54	2275676.76	Картометрический	0,1	-
930	354960.14	2275670.89	Картометрический	0,1	-
931	354958.07	2275665.81	Картометрический	0,1	-
932	354956.17	2275656.38	Картометрический	0,1	-
933	354959.80	2275655.72	Картометрический	0,1	-
934	354953.33	2275632.90	Картометрический	0,1	-
935	354951.63	2275628.68	Картометрический	0,1	-
936	354957.93	2275611.54	Картометрический	0,1	-
937	354788.01	2275639.51	Картометрический	0,1	-
938	354786.01	2275642.26	Картометрический	0,1	-
939	354774.01	2275652.76	Картометрический	0,1	-
940	354741.52	2275675.77	Картометрический	0,1	-
941	354719.01	2275693.01	Картометрический	0,1	-
942	354650.62	2275741.19	Картометрический	0,1	-
943	354636.21	2275752.18	Картометрический	0,1	-
944	354607.51	2275773.27	Картометрический	0,1	-
945	354549.52	2275818.51	Картометрический	0,1	-
946	354494.01	2275856.51	Картометрический	0,1	-
947	354484.01	2275863.76	Картометрический	0,1	-
948	354469.64	2275898.36	Картометрический	0,1	-
949	354471.75	2275900.76	Картометрический	0,1	-
950	354468.90	2275910.83	Картометрический	0,1	-
951	354465.20	2275914.15	Картометрический	0,1	-
952	354464.76	2275915.15	Картометрический	0,1	-
953	354459.78	2275936.37	Картометрический	0,1	-
954	354459.31	2275938.39	Картометрический	0,1	-
955	354454.63	2275957.52	Картометрический	0,1	-

Раздел 2

Сведения о местоположении границ объекта

Обозначение характерных точек границ	Координаты, м		Метод определения координат характерной точки	Средняя квадратическая погрешность положения характерной точки (Мт), м	Описание обозначения точки на местности (при наличии)
	X	Y			
1	2	3	4	5	6
956	354453.63	2275963.58	Картометрический	0,1	-
957	354444.02	2276016.79	Картометрический	0,1	-
958	354430.69	2276016.73	Картометрический	0,1	-
959	354430.27	2276026.83	Картометрический	0,1	-
960	354440.68	2276027.69	Картометрический	0,1	-
961	354440.38	2276041.07	Картометрический	0,1	-
962	354437.76	2276065.51	Картометрический	0,1	-
963	354436.73	2276069.25	Картометрический	0,1	-
964	354438.20	2276081.29	Картометрический	0,1	-
965	354436.29	2276094.48	Картометрический	0,1	-
966	354437.56	2276094.73	Картометрический	0,1	-
967	354437.53	2276103.54	Картометрический	0,1	-
968	354440.48	2276105.14	Картометрический	0,1	-
969	354441.69	2276115.11	Картометрический	0,1	-
970	354442.56	2276128.32	Картометрический	0,1	-
971	354445.95	2276144.38	Картометрический	0,1	-
972	354450.70	2276165.09	Картометрический	0,1	-
973	354451.42	2276173.69	Картометрический	0,1	-
974	354452.72	2276198.40	Картометрический	0,1	-
975	354452.98	2276203.41	Картометрический	0,1	-
976	354453.02	2276204.72	Картометрический	0,1	-
977	354454.49	2276229.74	Картометрический	0,1	-
978	354456.22	2276256.15	Картометрический	0,1	-
979	354455.96	2276258.91	Картометрический	0,1	-
980	354456.25	2276284.38	Картометрический	0,1	-
981	354456.93	2276288.45	Картометрический	0,1	-
982	354455.79	2276313.53	Картометрический	0,1	-
983	354453.48	2276314.09	Картометрический	0,1	-
984	354447.56	2276330.46	Картометрический	0,1	-
985	354453.20	2276338.44	Картометрический	0,1	-
986	354454.14	2276339.83	Картометрический	0,1	-
987	354452.23	2276347.69	Картометрический	0,1	-
988	354451.17	2276353.04	Картометрический	0,1	-
989	354450.89	2276355.20	Картометрический	0,1	-
990	354449.41	2276363.80	Картометрический	0,1	-
991	354449.09	2276371.24	Картометрический	0,1	-
992	354448.87	2276371.39	Картометрический	0,1	-
993	354443.92	2276389.64	Картометрический	0,1	-
994	354435.64	2276416.57	Картометрический	0,1	-
995	354428.82	2276440.28	Картометрический	0,1	-

Раздел 2

Сведения о местоположении границ объекта

Обозначение характерных точек границ	Координаты, м		Метод определения координат характерной точки	Средняя квадратическая погрешность положения характерной точки (M _t), м	Описание обозначения точки на местности (при наличии)
	X	Y			
1	2	3	4	5	6
996	354423.48	2276467.42	Картометрический	0,1	-
997	354414.66	2276489.49	Картометрический	0,1	-
998	354391.80	2276535.18	Картометрический	0,1	-
999	354380.25	2276547.05	Картометрический	0,1	-
1000	354365.91	2276561.63	Картометрический	0,1	-
1001	354363.36	2276563.65	Картометрический	0,1	-
1002	354358.21	2276567.53	Картометрический	0,1	-
1003	354342.33	2276579.42	Картометрический	0,1	-
1004	354343.26	2276581.07	Картометрический	0,1	-
1005	354343.45	2276582.97	Картометрический	0,1	-
1006	354341.41	2276587.82	Картометрический	0,1	-
1007	354344.79	2276594.21	Картометрический	0,1	-
1008	354349.64	2276602.92	Картометрический	0,1	-
1009	354340.26	2276609.20	Картометрический	0,1	-
1010	354347.36	2276621.04	Картометрический	0,1	-
1011	354356.82	2276615.81	Картометрический	0,1	-
1012	354363.99	2276628.66	Картометрический	0,1	-
1013	354355.29	2276633.40	Картометрический	0,1	-
1014	354352.25	2276635.32	Картометрический	0,1	-
1015	354360.07	2276649.05	Картометрический	0,1	-
1016	354363.05	2276647.34	Картометрический	0,1	-
1017	354371.68	2276642.46	Картометрический	0,1	-
1018	354388.92	2276673.42	Картометрический	0,1	-
1019	354386.17	2276675.23	Картометрический	0,1	-
1020	354383.71	2276677.51	Картометрический	0,1	-
1021	354382.39	2276680.15	Картометрический	0,1	-
1022	354383.05	2276683.23	Картометрический	0,1	-
1023	354384.03	2276686.66	Картометрический	0,1	-
1024	354386.48	2276690.62	Картометрический	0,1	-
1025	354386.67	2276691.03	Картометрический	0,1	-
1026	354389.21	2276689.45	Картометрический	0,1	-
1027	354395.73	2276685.63	Картометрический	0,1	-
1028	354403.04	2276698.76	Картометрический	0,1	-
1029	354394.40	2276703.64	Картометрический	0,1	-
1030	354401.18	2276716.42	Картометрический	0,1	-
1031	354405.50	2276714.02	Картометрический	0,1	-
1032	354405.53	2276714.02	Картометрический	0,1	-
1033	354413.65	2276728.60	Картометрический	0,1	-
1034	354414.03	2276728.48	Картометрический	0,1	-
1035	354423.16	2276743.47	Картометрический	0,1	-

Раздел 2

Сведения о местоположении границ объекта

Обозначение характерных точек границ	Координаты, м		Метод определения координат характерной точки	Средняя квадратическая погрешность положения характерной точки (Мт), м	Описание обозначения точки на местности (при наличии)
	X	Y			
1	2	3	4	5	6
1036	354418.10	2276746.73	Картометрический	0,1	-
1037	354418.49	2276747.44	Картометрический	0,1	-
1038	354425.59	2276760.20	Картометрический	0,1	-
1039	354434.37	2276754.99	Картометрический	0,1	-
1040	354456.74	2276795.12	Картометрический	0,1	-
1041	354462.69	2276895.79	Картометрический	0,1	-
1042	354450.00	2276989.92	Картометрический	0,1	-
1043	354441.12	2277135.05	Картометрический	0,1	-
1044	354408.20	2277228.23	Картометрический	0,1	-
1045	354396.99	2277227.56	Картометрический	0,1	-
1046	354391.16	2277243.73	Картометрический	0,1	-
1047	354399.91	2277293.44	Картометрический	0,1	-
1048	354442.33	2277283.66	Картометрический	0,1	-
1049	354462.58	2277279.26	Картометрический	0,1	-
1050	354561.60	2277256.69	Картометрический	0,1	-
1051	354581.32	2277252.36	Картометрический	0,1	-
1052	354625.09	2277242.18	Картометрический	0,1	-
1053	354649.07	2277236.76	Картометрический	0,1	-
1054	354669.10	2277232.39	Картометрический	0,1	-
1055	354947.33	2277168.78	Картометрический	0,1	-
1056	354987.40	2277159.54	Картометрический	0,1	-
1057	355187.56	2277114.69	Картометрический	0,1	-
1058	355246.83	2277101.24	Картометрический	0,1	-
1059	355269.71	2277095.92	Картометрический	0,1	-
1060	355270.50	2277098.10	Картометрический	0,1	-
1061	355289.64	2277091.18	Картометрический	0,1	-
1062	355306.10	2277086.92	Картометрический	0,1	-
1063	355325.56	2277081.45	Картометрический	0,1	-
1064	355336.49	2277078.04	Картометрический	0,1	-
1065	355352.70	2277072.12	Картометрический	0,1	-
1066	355362.32	2277067.98	Картометрический	0,1	-
1067	355381.55	2277059.00	Картометрический	0,1	-
1068	355390.75	2277054.15	Картометрический	0,1	-
1069	355399.84	2277048.91	Картометрический	0,1	-
1070	355419.14	2277036.56	Картометрический	0,1	-
1071	355458.60	2277009.05	Картометрический	0,1	-
1072	355485.94	2276989.60	Картометрический	0,1	-
1073	355488.79	2276993.72	Картометрический	0,1	-
1074	355493.72	2276990.29	Картометрический	0,1	-
1075	355490.88	2276986.18	Картометрический	0,1	-

Раздел 2

Сведения о местоположении границ объекта

Обозначение характерных точек границ	Координаты, м		Метод определения координат характерной точки	Средняя квадратическая погрешность положения характерной точки (Мт), м	Описание обозначения точки на местности (при наличии)
	X	Y			
1	2	3	4	5	6
1076	355548.90	2276944.60	Картометрический	0,1	-
1077	355594.71	2276911.60	Картометрический	0,1	-
1078	355634.74	2276883.53	Картометрический	0,1	-
1079	355654.71	2276869.31	Картометрический	0,1	-
1080	355734.57	2276812.97	Картометрический	0,1	-
1081	355773.73	2276784.67	Картометрический	0,1	-
1082	355793.37	2276769.49	Картометрический	0,1	-
1083	355813.46	2276753.44	Картометрический	0,1	-
1084	355819.13	2276748.72	Картометрический	0,1	-
1085	355825.23	2276743.43	Картометрический	0,1	-
1086	355832.21	2276737.00	Картометрический	0,1	-
1087	355851.65	2276717.28	Картометрический	0,1	-
1088	355871.47	2276695.67	Картометрический	0,1	-
1089	355891.23	2276673.17	Картометрический	0,1	-
1090	355910.77	2276649.78	Картометрический	0,1	-
1091	355950.70	2276600.71	Картометрический	0,1	-
1092	356010.61	2276526.47	Картометрический	0,1	-
1093	356031.08	2276501.61	Картометрический	0,1	-
1094	356091.50	2276427.04	Картометрический	0,1	-
1095	356111.81	2276402.17	Картометрический	0,1	-
1096	356132.04	2276376.79	Картометрический	0,1	-
1097	356172.54	2276329.14	Картометрический	0,1	-
1098	356193.38	2276306.70	Картометрический	0,1	-
1099	356213.88	2276286.08	Картометрический	0,1	-
1100	356234.47	2276266.52	Картометрический	0,1	-
1101	356255.22	2276248.42	Картометрический	0,1	-
1102	356276.00	2276231.81	Картометрический	0,1	-
1103	356296.82	2276216.54	Картометрический	0,1	-
1104	356357.00	2276174.13	Картометрический	0,1	-
1105	356376.95	2276159.88	Картометрический	0,1	-
1106	356397.13	2276145.66	Картометрический	0,1	-
1107	356478.14	2276089.38	Картометрический	0,1	-
1108	356538.39	2276047.69	Картометрический	0,1	-
1109	356578.42	2276020.62	Картометрический	0,1	-
1110	356638.74	2275980.12	Картометрический	0,1	-
1111	356658.79	2275966.49	Картометрический	0,1	-
1112	356699.25	2275939.39	Картометрический	0,1	-
1113	356737.31	2275913.70	Картометрический	0,1	-
1114	356778.52	2275891.87	Картометрический	0,1	-
1115	356776.19	2275887.51	Картометрический	0,1	-

Раздел 2

Сведения о местоположении границ объекта

Обозначение характерных точек границ	Координаты, м		Метод определения координат характерной точки	Средняя квадратическая погрешность положения характерной точки (M _t), м	Описание обозначения точки на местности (при наличии)
	X	Y			
1	2	3	4	5	6
1116	356846.80	2275840.00	Картометрический	0,1	-
1117	356866.74	2275826.37	Картометрический	0,1	-
1118	356886.94	2275812.93	Картометрический	0,1	-
1119	356907.04	2275799.77	Картометрический	0,1	-
1120	356915.22	2275795.15	Картометрический	0,1	-
1121	356924.26	2275790.79	Картометрический	0,1	-
1122	356927.11	2275789.65	Картометрический	0,1	-
1123	356932.43	2275787.93	Картометрический	0,1	-
1124	356939.66	2275785.81	Картометрический	0,1	-
1125	356947.78	2275784.04	Картометрический	0,1	-
1126	356952.28	2275783.32	Картометрический	0,1	-
1127	356955.41	2275783.05	Картометрический	0,1	-
1128	356958.25	2275783.00	Картометрический	0,1	-
1129	356963.01	2275783.11	Картометрический	0,1	-
1130	356965.02	2275783.31	Картометрический	0,1	-
1131	356964.84	2275785.48	Картометрический	0,1	-
1132	356965.53	2275791.53	Картометрический	0,1	-
1133	356966.54	2275794.54	Картометрический	0,1	-
1134	356968.18	2275795.83	Картометрический	0,1	-
1135	356969.54	2275796.34	Картометрический	0,1	-
1136	356972.55	2275796.72	Картометрический	0,1	-
1137	356972.49	2275797.31	Картометрический	0,1	-
1138	356971.04	2275818.73	Картометрический	0,1	-
1139	356959.21	2275817.35	Картометрический	0,1	-
1140	356958.41	2275827.64	Картометрический	0,1	-
1141	356958.30	2275828.96	Картометрический	0,1	-
1142	356950.52	2275830.53	Картометрический	0,1	-
1143	356941.01	2275833.61	Картометрический	0,1	-
1144	356931.87	2275838.69	Картометрический	0,1	-
1145	356912.68	2275851.26	Картометрический	0,1	-
1146	356892.91	2275864.41	Картометрический	0,1	-
1147	356850.58	2275889.42	Картометрический	0,1	-
1148	356836.69	2275897.32	Картометрический	0,1	-
1149	356818.56	2275907.68	Картометрический	0,1	-
1150	356819.54	2275913.97	Картометрический	0,1	-
1151	356791.49	2275928.52	Картометрический	0,1	-
1152	356786.40	2275929.65	Картометрический	0,1	-
1153	356784.66	2275937.51	Картометрический	0,1	-
1154	356745.39	2275964.00	Картометрический	0,1	-
1155	356704.92	2275991.12	Картометрический	0,1	-

Раздел 2

Сведения о местоположении границ объекта

Обозначение характерных точек границ	Координаты, м		Метод определения координат характерной точки	Средняя квадратическая погрешность положения характерной точки (M _t), м	Описание обозначения точки на местности (при наличии)
	X	Y			
1	2	3	4	5	6
1156	356664.88	2276018.18	Картометрический	0,1	-
1157	356644.80	2276031.63	Картометрический	0,1	-
1158	356564.74	2276085.60	Картометрический	0,1	-
1159	356524.69	2276113.34	Картометрический	0,1	-
1160	356464.32	2276155.06	Картометрический	0,1	-
1161	356444.16	2276169.15	Картометрический	0,1	-
1162	356403.96	2276197.34	Картометрический	0,1	-
1163	356384.00	2276211.58	Картометрический	0,1	-
1164	356364.02	2276225.65	Картометрический	0,1	-
1165	356324.19	2276253.73	Картометрический	0,1	-
1166	356304.66	2276268.04	Картометрический	0,1	-
1167	356285.41	2276283.39	Картометрический	0,1	-
1168	356266.15	2276300.16	Картометрический	0,1	-
1169	356246.64	2276318.69	Картометрический	0,1	-
1170	356227.18	2276338.25	Картометрический	0,1	-
1171	356207.62	2276359.28	Картометрический	0,1	-
1172	356168.18	2276405.67	Картометрический	0,1	-
1173	356148.08	2276430.87	Картометрический	0,1	-
1174	356067.14	2276530.59	Картометрический	0,1	-
1175	356046.75	2276555.35	Картометрический	0,1	-
1176	355986.88	2276629.54	Картометрический	0,1	-
1177	355946.72	2276678.89	Картометрический	0,1	-
1178	355926.74	2276702.81	Картометрический	0,1	-
1179	355906.25	2276726.14	Картометрический	0,1	-
1180	355885.65	2276748.61	Картометрический	0,1	-
1181	355864.97	2276769.62	Картометрический	0,1	-
1182	355856.51	2276777.45	Картометрический	0,1	-
1183	355849.47	2276783.57	Картометрический	0,1	-
1184	355843.07	2276788.90	Картометрический	0,1	-
1185	355822.29	2276805.51	Картометрический	0,1	-
1186	355801.93	2276821.25	Картометрический	0,1	-
1187	355761.67	2276850.35	Картометрический	0,1	-
1188	355621.85	2276948.96	Картометрический	0,1	-
1189	355576.09	2276981.92	Картометрический	0,1	-
1190	355525.71	2277017.84	Картометрический	0,1	-
1191	355485.53	2277046.56	Картометрический	0,1	-
1192	355445.32	2277074.59	Картометрический	0,1	-
1193	355424.50	2277087.93	Картометрический	0,1	-
1194	355413.65	2277094.21	Картометрический	0,1	-
1195	355402.81	2277099.95	Картометрический	0,1	-

Раздел 2

Сведения о местоположении границ объекта

Обозначение характерных точек границ	Координаты, м		Метод определения координат характерной точки	Средняя квадратическая погрешность положения характерной точки (Мт), м	Описание обозначения точки на местности (при наличии)
	X	Y			
1	2	3	4	5	6
1196	355381.74	2277109.83	Картометрический	0,1	-
1197	355370.59	2277114.63	Картометрический	0,1	-
1198	355369.50	2277115.06	Картометрический	0,1	-
1199	355351.76	2277121.54	Картометрический	0,1	-
1200	355339.14	2277125.50	Картометрический	0,1	-
1201	355318.49	2277131.31	Картометрический	0,1	-
1202	355297.86	2277136.66	Картометрический	0,1	-
1203	355257.26	2277146.13	Картометрический	0,1	-
1204	355197.77	2277159.63	Картометрический	0,1	-
1205	355117.61	2277177.53	Картометрический	0,1	-
1206	355057.74	2277190.89	Картометрический	0,1	-
1207	354778.55	2277254.66	Картометрический	0,1	-
1208	354679.34	2277277.32	Картометрический	0,1	-
1209	354659.27	2277281.70	Картометрический	0,1	-
1210	354635.70	2277287.03	Картометрический	0,1	-
1211	354611.74	2277292.68	Картометрический	0,1	-
1212	354591.62	2277297.28	Картометрический	0,1	-
1213	354571.92	2277301.60	Картометрический	0,1	-
1214	354472.86	2277324.18	Картометрический	0,1	-
1215	354452.70	2277328.56	Картометрический	0,1	-
1216	354413.03	2277337.74	Картометрический	0,1	-
1217	354407.91	2277338.83	Картометрический	0,1	-
1218	354407.91	2277338.84	Картометрический	0,1	-
1219	354405.85	2277377.52	Картометрический	0,1	-
1220	354437.24	2277520.80	Картометрический	0,1	-
1221	354441.40	2277528.93	Картометрический	0,1	-
1222	354618.65	2277350.13	Картометрический	0,1	-
1223	354642.14	2277344.67	Картометрический	0,1	-
1224	354642.09	2277342.77	Картометрический	0,1	-
1225	354644.09	2277342.66	Картометрический	0,1	-
1226	354644.25	2277344.19	Картометрический	0,1	-
1227	354763.71	2277316.40	Картометрический	0,1	-
1228	355205.13	2277176.98	Картометрический	0,1	-
1229	355543.75	2277515.63	Картометрический	0,1	-
1230	355625.99	2277580.26	Картометрический	0,1	-
1231	355641.08	2277572.00	Картометрический	0,1	-
1232	356110.28	2277263.44	Картометрический	0,1	-
1233	355980.83	2277227.75	Картометрический	0,1	-
1234	355910.68	2277115.69	Картометрический	0,1	-
1235	355908.37	2277112.13	Картометрический	0,1	-

Раздел 2

Сведения о местоположении границ объекта

Обозначение характерных точек границ	Координаты, м		Метод определения координат характерной точки	Средняя квадратическая погрешность положения характерной точки (Мт), м	Описание обозначения точки на местности (при наличии)
	X	Y			
1	2	3	4	5	6
1236	355909.74	2277107.99	Картометрический	0,1	-
1237	355903.30	2277097.67	Картометрический	0,1	-
1238	355901.08	2277094.11	Картометрический	0,1	-
1239	355924.11	2277024.74	Картометрический	0,1	-
1240	355985.41	2276965.44	Картометрический	0,1	-
1241	356044.89	2276880.44	Картометрический	0,1	-
1242	356039.89	2276859.88	Картометрический	0,1	-
1243	356206.42	2276688.73	Картометрический	0,1	-
1244	356318.29	2276532.14	Картометрический	0,1	-
1245	356334.22	2276522.17	Картометрический	0,1	-
1246	356440.33	2276455.85	Картометрический	0,1	-
1247	356632.74	2276329.83	Картометрический	0,1	-
1248	356648.28	2276317.20	Картометрический	0,1	-
1249	356705.41	2276311.78	Картометрический	0,1	-
1250	356739.77	2276335.40	Картометрический	0,1	-
1251	356854.83	2276437.49	Картометрический	0,1	-
1252	356877.70	2276457.36	Картометрический	0,1	-
1253	356914.52	2276502.53	Картометрический	0,1	-
1254	356911.48	2276506.81	Картометрический	0,1	-
1255	356927.44	2276518.05	Картометрический	0,1	-
1256	356935.54	2276575.05	Картометрический	0,1	-
1257	356930.37	2276599.94	Картометрический	0,1	-
1258	356926.18	2276602.04	Картометрический	0,1	-
1259	356927.74	2276612.65	Картометрический	0,1	-
1260	356929.55	2276624.94	Картометрический	0,1	-
1261	356926.38	2276626.41	Картометрический	0,1	-
1262	356910.44	2276633.83	Картометрический	0,1	-
1263	356886.45	2276644.99	Картометрический	0,1	-
1264	356849.81	2276662.04	Картометрический	0,1	-
1265	356802.21	2276684.19	Картометрический	0,1	-
1266	356780.87	2276694.12	Картометрический	0,1	-
1267	356701.54	2276731.07	Картометрический	0,1	-
1268	356691.04	2276739.85	Картометрический	0,1	-
1269	356499.17	2276900.37	Картометрический	0,1	-
1270	356484.62	2276912.57	Картометрический	0,1	-
1271	356593.09	2277014.13	Картометрический	0,1	-
1272	356581.94	2277039.61	Картометрический	0,1	-
1273	356580.69	2277045.24	Картометрический	0,1	-
1274	356538.04	2277144.91	Картометрический	0,1	-
1275	356490.22	2277232.23	Картометрический	0,1	-

Раздел 2

Сведения о местоположении границ объекта

Обозначение характерных точек границ	Координаты, м		Метод определения координат характерной точки	Средняя квадратическая погрешность положения характерной точки (M _t), м	Описание обозначения точки на местности (при наличии)
	X	Y			
1	2	3	4	5	6
1276	356428.33	2277345.24	Картометрический	0,1	-
1277	356451.21	2277303.48	Картометрический	0,1	-
1278	356455.56	2277295.53	Картометрический	0,1	-
1279	356712.47	2277526.88	Картометрический	0,1	-
1280	356709.28	2277529.16	Картометрический	0,1	-
1281	356702.05	2277529.72	Картометрический	0,1	-
1	356710.31	2277538.17	Картометрический	0,1	-
1282	357212.21	2273940.79	Картометрический	0,1	-
1283	357230.94	2273929.15	Картометрический	0,1	-
1284	357216.01	2273896.78	Картометрический	0,1	-
1285	357176.21	2273810.03	Картометрический	0,1	-
1286	357163.66	2273782.95	Картометрический	0,1	-
1287	357163.45	2273782.48	Картометрический	0,1	-
1288	357157.18	2273768.13	Картометрический	0,1	-
1289	357112.93	2273796.18	Картометрический	0,1	-
1290	357116.78	2273804.69	Картометрический	0,1	-
1291	357110.29	2273810.44	Картометрический	0,1	-
1292	357103.45	2273802.19	Картометрический	0,1	-
1293	357097.73	2273805.88	Картометрический	0,1	-
1294	357113.96	2273824.46	Картометрический	0,1	-
1295	357180.13	2273904.30	Картометрический	0,1	-
1282	357212.21	2273940.79	Картометрический	0,1	-
1296	358580.70	2277294.88	Картометрический	0,1	-
1297	358581.81	2277293.22	Картометрический	0,1	-
1298	358578.64	2277290.74	Картометрический	0,1	-
1299	358575.15	2277288.79	Картометрический	0,1	-
1300	358574.03	2277290.45	Картометрический	0,1	-
1301	358577.20	2277292.92	Картометрический	0,1	-
1296	358580.70	2277294.88	Картометрический	0,1	-
1302	358584.24	2277113.41	Картометрический	0,1	-
1303	358586.24	2277113.41	Картометрический	0,1	-
1304	358586.24	2277110.41	Картометрический	0,1	-
1305	358584.24	2277110.41	Картометрический	0,1	-
1302	358584.24	2277113.41	Картометрический	0,1	-
1306	359979.30	2277622.85	Картометрический	0,1	-
1307	359997.94	2277638.28	Картометрический	0,1	-
1308	359975.42	2277649.95	Картометрический	0,1	-
1309	359961.25	2277636.41	Картометрический	0,1	-
1306	359979.30	2277622.85	Картометрический	0,1	-

Раздел 2

Сведения о местоположении границ объекта

3. Сведения о характерных точках части (частей) границы объекта

Обозначение характерных точек границ	Координаты, м		Метод определения координат характерной точки	Средняя квадратическая погрешность положения характерной точки (M _t), м	Описание обозначения точки на местности (при наличии)
	X	Y			
1	2	3	4	5	6
-	-	-	-	-	-

Раздел 3

Сведения о местоположении измененных (уточненных) границ объекта

1. Система координат -

2. Сведения о характерных точках границ объекта

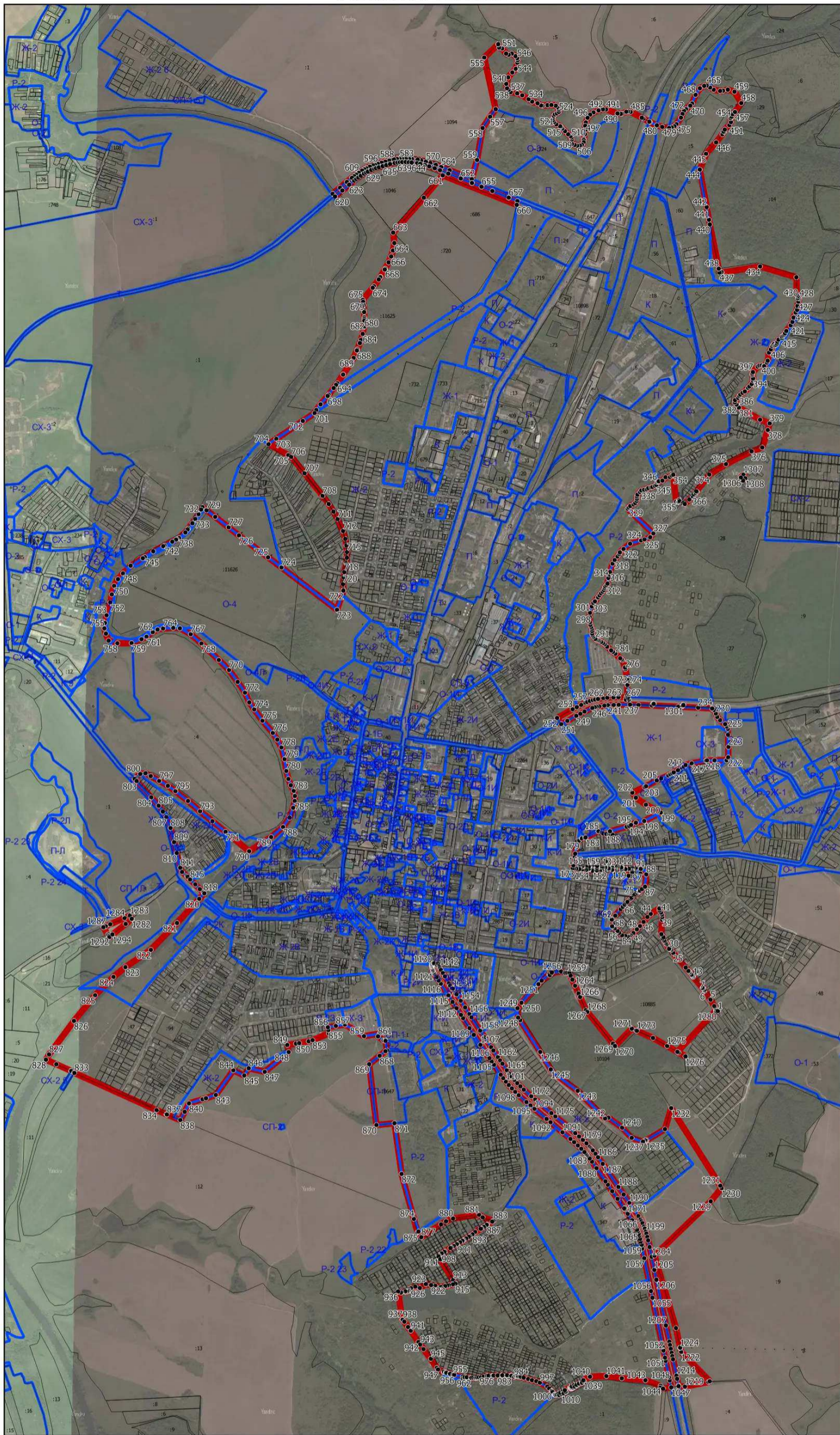
Обозначение характерных точек границ	Существующие координаты, м		Измененные (уточненные) координаты, м		Метод определения координат характерной точки	Средняя квадратическая погрешность положения характерной точки (Mt), м	Описание обозначения точки на местности (при наличии)
	X	Y	X	Y			
1	2	3	4	5	6	7	8
-	-	-	-	-	-	-	

3. Сведения о характерных точках части (частей) границы объекта

Обозначение характерных точек границ	Существующие координаты, м		Измененные (уточненные) координаты, м		Метод определения координат характерной точки	Средняя квадратическая погрешность положения характерной точки (Mt), м	Описание обозначения точки на местности (при наличии)
	X	Y	X	Y			
1	2	3	4	5	6	7	8
-	-	-	-	-	-	-	

Раздел 4

План границ объекта



Масштаб 1:25000

Используемые условные знаки и обозначения:

- - границы объекта
- - границы земельных участков по сведениям ЕГРН
- - границы территориальных зон по сведениям ЕГРН
- 15 • - характерная точка границы объекта

Подпись _____

Дата « »

20 г.

Место для оттиска печати (при наличии) лица, составившего описание местоположения границ объекта

ОПИСАНИЕ МЕСТОПОЛОЖЕНИЯ ГРАНИЦ

Авдеево

(наименование объекта, местоположение границ которого описано (далее - объект))

Раздел 1

Сведения об объекте

№ п/п	Характеристики объекта	Описание характеристик
1	2	3
1.	Местоположение объекта	Московская область, городской округ Зарайск
2.	Площадь объекта +/- величина погрешности определения площади (P +/- Дельта P)	1288631 кв. м ± 397 кв. м
3.	Иные характеристики объекта	

Раздел 2

Сведения о местоположении границ объекта

1. Система координат МСК-50, зона 2

2. Сведения о характерных точках границ объекта

Обозначение характерных точек границ	Координаты, м		Метод определения координат характерной точки	Средняя квадратическая погрешность положения характерной точки (Mt), м	Описание обозначения точки на местности (при наличии)
	X	Y			
1	2	3	4	5	6
1	348868.37	2276039.21	Картометрический	0,1	-
2	348811.37	2276015.16	Картометрический	0,1	-
3	348554.90	2275902.91	Картометрический	0,1	-
4	348422.46	2275774.05	Картометрический	0,1	-
5	348410.00	2275295.82	Картометрический	0,1	-
6	348275.27	2275373.95	Картометрический	0,1	-
7	348265.66	2275376.41	Картометрический	0,1	-
8	348248.75	2275383.43	Картометрический	0,1	-
9	348248.45	2275383.76	Картометрический	0,1	-
10	348248.35	2275383.83	Картометрический	0,1	-
11	348248.19	2275383.66	Картометрический	0,1	-
12	348209.63	2275409.48	Картометрический	0,1	-
13	348160.51	2275449.54	Картометрический	0,1	-
14	348014.45	2275452.71	Картометрический	0,1	-
15	347998.75	2275449.30	Картометрический	0,1	-
16	347854.87	2275488.86	Картометрический	0,1	-
17	347888.09	2275646.83	Картометрический	0,1	-
18	347893.82	2275700.37	Картометрический	0,1	-
19	347841.89	2275700.73	Картометрический	0,1	-
20	347829.35	2275663.20	Картометрический	0,1	-
21	347829.24	2275663.10	Картометрический	0,1	-
22	347726.95	2275660.62	Картометрический	0,1	-
23	347680.92	2275678.10	Картометрический	0,1	-
24	347621.07	2275653.21	Картометрический	0,1	-
25	347513.15	2275644.33	Картометрический	0,1	-
26	347459.07	2275646.31	Картометрический	0,1	-
27	347354.59	2275669.77	Картометрический	0,1	-
28	347314.89	2275702.83	Картометрический	0,1	-
29	347310.19	2275707.97	Картометрический	0,1	-
30	347310.20	2275707.99	Картометрический	0,1	-
31	347317.05	2275714.71	Картометрический	0,1	-
32	347349.01	2275745.07	Картометрический	0,1	-
33	347349.16	2275745.22	Картометрический	0,1	-
34	347362.62	2275758.31	Картометрический	0,1	-
35	347385.10	2275779.97	Картометрический	0,1	-

Раздел 2

Сведения о местоположении границ объекта

Обозначение характерных точек границ	Координаты, м		Метод определения координат характерной точки	Средняя квадратическая погрешность положения характерной точки (Мт), м	Описание обозначения точки на местности (при наличии)
	X	Y			
1	2	3	4	5	6
36	347385.28	2275780.14	Картометрический	0,1	-
37	347396.96	2275791.71	Картометрический	0,1	-
38	347398.04	2275792.89	Картометрический	0,1	-
39	347405.08	2275801.28	Картометрический	0,1	-
40	347414.35	2275812.26	Картометрический	0,1	-
41	347414.98	2275813.05	Картометрический	0,1	-
42	347417.08	2275815.84	Картометрический	0,1	-
43	347384.65	2275831.34	Картометрический	0,1	-
44	347378.29	2275823.80	Картометрический	0,1	-
45	347371.75	2275816.01	Картометрический	0,1	-
46	347360.73	2275805.09	Картометрический	0,1	-
47	347338.31	2275783.49	Картометрический	0,1	-
48	347338.24	2275783.43	Картометрический	0,1	-
49	347324.83	2275770.37	Картометрический	0,1	-
50	347292.84	2275739.99	Картометрический	0,1	-
51	347292.63	2275739.78	Картометрический	0,1	-
52	347280.80	2275728.16	Картометрический	0,1	-
53	347280.41	2275727.77	Картометрический	0,1	-
54	347271.39	2275718.33	Картометрический	0,1	-
55	347270.79	2275717.67	Картометрический	0,1	-
56	347260.93	2275706.26	Картометрический	0,1	-
57	347259.73	2275704.70	Картометрический	0,1	-
58	347253.56	2275695.67	Картометрический	0,1	-
59	347252.59	2275694.08	Картометрический	0,1	-
60	347246.98	2275683.65	Картометрический	0,1	-
61	347246.63	2275682.96	Картометрический	0,1	-
62	347243.26	2275675.95	Картометрический	0,1	-
63	347242.60	2275674.40	Картометрический	0,1	-
64	347239.07	2275664.80	Картометрический	0,1	-
65	347238.53	2275663.06	Картометрический	0,1	-
66	347236.67	2275655.70	Картометрический	0,1	-
67	347236.57	2275655.29	Картометрический	0,1	-
68	347233.87	2275643.46	Картометрический	0,1	-
69	347233.59	2275641.94	Картометрический	0,1	-
70	347231.52	2275626.79	Картометрический	0,1	-
71	347231.46	2275626.29	Картометрический	0,1	-
72	347228.77	2275601.36	Картометрический	0,1	-
73	347224.53	2275565.06	Картометрический	0,1	-
74	347219.11	2275520.88	Картометрический	0,1	-
75	347173.04	2275534.60	Картометрический	0,1	-

Раздел 2

Сведения о местоположении границ объекта

Обозначение характерных точек границ	Координаты, м		Метод определения координат характерной точки	Средняя квадратическая погрешность положения характерной точки (Мт), м	Описание обозначения точки на местности (при наличии)
	X	Y			
1	2	3	4	5	6
76	347115.91	2275524.81	Картометрический	0,1	-
77	346979.50	2275544.34	Картометрический	0,1	-
78	346980.64	2275550.34	Картометрический	0,1	-
79	347181.64	2276235.89	Картометрический	0,1	-
80	347190.45	2276266.59	Картометрический	0,1	-
81	347269.11	2276231.34	Картометрический	0,1	-
82	347359.75	2276214.68	Картометрический	0,1	-
83	347379.63	2276239.83	Картометрический	0,1	-
84	347408.83	2276227.63	Картометрический	0,1	-
85	347416.67	2276208.94	Картометрический	0,1	-
86	347426.15	2276195.82	Картометрический	0,1	-
87	347435.10	2276183.52	Картометрический	0,1	-
88	347446.90	2276185.38	Картометрический	0,1	-
89	347449.29	2276181.39	Картометрический	0,1	-
90	347465.31	2276183.88	Картометрический	0,1	-
91	347474.46	2276172.82	Картометрический	0,1	-
92	347472.63	2276158.26	Картометрический	0,1	-
93	347504.67	2276132.45	Картометрический	0,1	-
94	347509.19	2276168.52	Картометрический	0,1	-
95	347509.21	2276168.65	Картометрический	0,1	-
96	347514.39	2276212.49	Картометрический	0,1	-
97	347520.92	2276265.16	Картометрический	0,1	-
98	347520.94	2276265.27	Картометрический	0,1	-
99	347528.81	2276332.33	Картометрический	0,1	-
100	347536.48	2276392.95	Картометрический	0,1	-
101	347536.50	2276393.11	Картометрический	0,1	-
102	347544.17	2276458.41	Картометрический	0,1	-
103	347550.58	2276509.49	Картометрический	0,1	-
104	347554.36	2276536.62	Картометрический	0,1	-
105	347557.98	2276556.64	Картометрический	0,1	-
106	347561.20	2276571.65	Картометрический	0,1	-
107	347564.30	2276584.76	Картометрический	0,1	-
108	347569.38	2276603.22	Картометрический	0,1	-
109	347575.09	2276622.92	Картометрический	0,1	-
110	347584.91	2276653.80	Картометрический	0,1	-
111	347593.82	2276676.47	Картометрический	0,1	-
112	347608.29	2276707.11	Картометрический	0,1	-
113	347627.18	2276741.44	Картометрический	0,1	-
114	347646.87	2276774.50	Картометрический	0,1	-
115	347661.23	2276796.49	Картометрический	0,1	-

Раздел 2

Сведения о местоположении границ объекта

Обозначение характерных точек границ	Координаты, м		Метод определения координат характерной точки	Средняя квадратическая погрешность положения характерной точки (Мт), м	Описание обозначения точки на местности (при наличии)
	X	Y			
1	2	3	4	5	6
116	347681.09	2276823.35	Картометрический	0,1	-
117	347695.33	2276841.32	Картометрический	0,1	-
118	347716.89	2276866.43	Картометрический	0,1	-
119	347730.98	2276881.62	Картометрический	0,1	-
120	347748.36	2276898.49	Картометрический	0,1	-
121	347771.22	2276920.43	Картометрический	0,1	-
122	347804.03	2276950.56	Картометрический	0,1	-
123	347843.93	2276986.72	Картометрический	0,1	-
124	347864.04	2277004.87	Картометрический	0,1	-
125	347864.18	2277004.99	Картометрический	0,1	-
126	347889.40	2277028.24	Картометрический	0,1	-
127	347889.44	2277028.28	Картометрический	0,1	-
128	347904.97	2277042.71	Картометрический	0,1	-
129	347908.00	2277011.10	Картометрический	0,1	-
130	347911.67	2276904.38	Картометрический	0,1	-
131	347907.32	2276858.01	Картометрический	0,1	-
132	347876.91	2276582.77	Картометрический	0,1	-
133	347932.14	2276462.15	Картометрический	0,1	-
134	348046.92	2276379.15	Картометрический	0,1	-
135	348093.07	2276348.56	Картометрический	0,1	-
136	348129.44	2276295.68	Картометрический	0,1	-
137	348303.03	2276317.71	Картометрический	0,1	-
138	348401.53	2276241.88	Картометрический	0,1	-
139	348469.01	2276241.61	Картометрический	0,1	-
140	348579.71	2276185.55	Картометрический	0,1	-
141	348673.94	2276174.25	Картометрический	0,1	-
142	348721.83	2276164.28	Картометрический	0,1	-
143	348730.47	2276152.99	Картометрический	0,1	-
144	348744.74	2276141.58	Картометрический	0,1	-
145	348761.90	2276131.13	Картометрический	0,1	-
146	348791.16	2276119.52	Картометрический	0,1	-
147	348808.20	2276114.08	Картометрический	0,1	-
148	348820.79	2276107.35	Картометрический	0,1	-
149	348845.86	2276075.17	Картометрический	0,1	-
150	348860.61	2276055.15	Картометрический	0,1	-
151	348873.45	2276041.82	Картометрический	0,1	-
1	348868.37	2276039.21	Картометрический	0,1	-

Раздел 2

Сведения о местоположении границ объекта

3. Сведения о характерных точках части (частей) границы объекта

Обозначение характерных точек границ	Координаты, м		Метод определения координат характерной точки	Средняя квадратическая погрешность положения характерной точки (M _t), м	Описание обозначения точки на местности (при наличии)
	X	Y			
1	2	3	4	5	6
-	-	-	-	-	-

Раздел 3

Сведения о местоположении измененных (уточненных) границ объекта

1. Система координат -

2. Сведения о характерных точках границ объекта

Обозначение характерных точек границ	Существующие координаты, м		Измененные (уточненные) координаты, м		Метод определения координат характерной точки	Средняя квадратическая погрешность положения характерной точки (Mt), м	Описание обозначения точки на местности (при наличии)
	X	Y	X	Y			
1	2	3	4	5	6	7	8
-	-	-	-	-	-	-	

3. Сведения о характерных точках части (частей) границы объекта

Обозначение характерных точек границ	Существующие координаты, м		Измененные (уточненные) координаты, м		Метод определения координат характерной точки	Средняя квадратическая погрешность положения характерной точки (Mt), м	Описание обозначения точки на местности (при наличии)
	X	Y	X	Y			
1	2	3	4	5	6	7	8
-	-	-	-	-	-	-	

Раздел 4

План границ объекта



Масштаб 1:10000

Используемые условные знаки и обозначения:

- - граница объекта
- - границы земельных участков по сведениям ЕГРН
- - границы территориальных зон по сведениям ЕГРН
- 15• - характерная точка границы объекта

Подпись _____ Дата « » 20__ г.

Место для оттиска печати (при наличии) лица, составившего описание местоположения границ объекта

ОПИСАНИЕ МЕСТОПОЛОЖЕНИЯ ГРАНИЦ

Авдеевские Выселки

(наименование объекта, местоположение границ которого описано (далее - объект))

Раздел 1

Сведения об объекте

№ п/п	Характеристики объекта	Описание характеристик
1	2	3
1.	Местоположение объекта	Московская область, городской округ Зарайск
2.	Площадь объекта +/- величина погрешности определения площади (Р +/- Дельта Р)	143232 кв. м ± 132 кв. м
3.	Иные характеристики объекта	

Раздел 2

Сведения о местоположении границ объекта

1. Система координат МСК-50, зона 2

2. Сведения о характерных точках границ объекта

Обозначение характерных точек границ	Координаты, м		Метод определения координат характерной точки	Средняя квадратическая погрешность положения характерной точки (Mt), м	Описание обозначения точки на местности (при наличии)
	X	Y			
1	2	3	4	5	6
1	349136.51	2274593.79	Картометрический	0,1	-
2	349018.72	2274650.31	Картометрический	0,1	-
3	349007.25	2274677.62	Картометрический	0,1	-
4	349012.28	2274712.80	Картометрический	0,1	-
5	349032.00	2274755.71	Картометрический	0,1	-
6	349035.48	2274787.12	Картометрический	0,1	-
7	348930.98	2274861.47	Картометрический	0,1	-
8	348747.18	2274950.79	Картометрический	0,1	-
9	348738.02	2274966.21	Картометрический	0,1	-
10	348747.18	2274989.53	Картометрический	0,1	-
11	348662.84	2275071.69	Картометрический	0,1	-
12	348781.13	2275072.02	Картометрический	0,1	-
13	348863.49	2275148.41	Картометрический	0,1	-
14	348893.37	2275154.20	Картометрический	0,1	-
15	348960.20	2275128.33	Картометрический	0,1	-
16	349225.99	2274978.77	Картометрический	0,1	-
17	349246.39	2274968.80	Картометрический	0,1	-
18	349257.67	2274934.12	Картометрический	0,1	-
19	349167.50	2274765.73	Картометрический	0,1	-
20	349148.97	2274779.03	Картометрический	0,1	-
21	349137.22	2274774.27	Картометрический	0,1	-
22	349136.62	2274742.24	Картометрический	0,1	-
23	349186.73	2274713.02	Картометрический	0,1	-
24	349171.34	2274666.48	Картометрический	0,1	-
25	349136.68	2274594.15	Картометрический	0,1	-
26	349136.65	2274593.96	Картометрический	0,1	-
27	349136.60	2274593.98	Картометрический	0,1	-
1	349136.51	2274593.79	Картометрический	0,1	-

Раздел 2

Сведения о местоположении границ объекта

3. Сведения о характерных точках части (частей) границы объекта

Обозначение характерных точек границ	Координаты, м		Метод определения координат характерной точки	Средняя квадратическая погрешность положения характерной точки (M _t), м	Описание обозначения точки на местности (при наличии)
	X	Y			
1	2	3	4	5	6
-	-	-	-	-	-

Раздел 3

Сведения о местоположении измененных (уточненных) границ объекта

1. Система координат -

2. Сведения о характерных точках границ объекта

Обозначение характерных точек границ	Существующие координаты, м		Измененные (уточненные) координаты, м		Метод определения координат характерной точки	Средняя квадратическая погрешность положения характерной точки (Mt), м	Описание обозначения точки на местности (при наличии)
	X	Y	X	Y			
1	2	3	4	5	6	7	8
-	-	-	-	-	-	-	

3. Сведения о характерных точках части (частей) границы объекта

Обозначение характерных точек границ	Существующие координаты, м		Измененные (уточненные) координаты, м		Метод определения координат характерной точки	Средняя квадратическая погрешность положения характерной точки (Mt), м	Описание обозначения точки на местности (при наличии)
	X	Y	X	Y			
1	2	3	4	5	6	7	8
-	-	-	-	-	-	-	

Раздел 4

План границ объекта



Масштаб 1:5000

Используемые условные знаки и обозначения:

- - граница объекта
- - границы земельных участков по сведениям ЕГРН
- - границы территориальных зон по сведениям ЕГРН
- 15• - характерная точка границы объекта

Подпись _____ Дата « ____ » _____ 20__ г.

Место для оттиска печати (при наличии) лица, составившего описание местоположения границ объекта

ОПИСАНИЕ МЕСТОПОЛОЖЕНИЯ ГРАНИЦ

Алтухово

(наименование объекта, местоположение границ которого описано (далее - объект))

Раздел 1

Сведения об объекте

№ п/п	Характеристики объекта	Описание характеристик
1	2	3
1.	Местоположение объекта	Московская область, городской округ Зарайск
2.	Площадь объекта +/- величина погрешности определения площади (P +/- Дельта P)	411684 кв. м ± 225 кв. м
3.	Иные характеристики объекта	

Раздел 2

Сведения о местоположении границ объекта

1. Система координат МСК-50, зона 2

2. Сведения о характерных точках границ объекта

Обозначение характерных точек границ	Координаты, м		Метод определения координат характерной точки	Средняя квадратическая погрешность положения характерной точки (M _t), м	Описание обозначения точки на местности (при наличии)
	X	Y			
1	2	3	4	5	6
1	367394.23	2280044.04	Картометрический	0,1	-
2	367408.24	2280043.62	Картометрический	0,1	-
3	367565.12	2280079.80	Картометрический	0,1	-
4	367513.60	2280025.84	Картометрический	0,1	-
5	367395.69	2279977.83	Картометрический	0,1	-
6	367357.12	2279906.77	Картометрический	0,1	-
7	367610.12	2279350.14	Картометрический	0,1	-
8	367530.46	2279343.03	Картометрический	0,1	-
9	367491.26	2279457.67	Картометрический	0,1	-
10	367450.15	2279500.03	Картометрический	0,1	-
11	367282.52	2279576.35	Картометрический	0,1	-
12	367278.43	2279561.50	Картометрический	0,1	-
13	367240.34	2279508.98	Картометрический	0,1	-
14	367206.98	2279477.56	Картометрический	0,1	-
15	367147.80	2279431.50	Картометрический	0,1	-
16	367123.26	2279412.13	Картометрический	0,1	-
17	367094.64	2279402.23	Картометрический	0,1	-
18	367056.98	2279395.35	Картометрический	0,1	-
19	367011.35	2279389.33	Картометрический	0,1	-
20	366943.13	2279452.17	Картометрический	0,1	-
21	366962.55	2279487.89	Картометрический	0,1	-
22	366959.20	2279554.64	Картометрический	0,1	-
23	366959.20	2279589.83	Картометрический	0,1	-
24	366962.82	2279629.61	Картометрический	0,1	-
25	366939.79	2279699.77	Картометрический	0,1	-
26	366921.71	2279703.65	Картометрический	0,1	-
27	366910.31	2279714.35	Картометрический	0,1	-
28	366918.58	2279727.48	Картометрический	0,1	-
29	366889.72	2279743.58	Картометрический	0,1	-
30	366836.92	2279775.31	Картометрический	0,1	-
31	366811.74	2279772.73	Картометрический	0,1	-
32	366754.27	2279785.86	Картометрический	0,1	-
33	366718.84	2279803.74	Картометрический	0,1	-
34	366713.38	2279813.65	Картометрический	0,1	-
35	366737.82	2279841.75	Картометрический	0,1	-

Раздел 2

Сведения о местоположении границ объекта

Обозначение характерных точек границ	Координаты, м		Метод определения координат характерной точки	Средняя квадратическая погрешность положения характерной точки (M _t), м	Описание обозначения точки на местности (при наличии)
	X	Y			
1	2	3	4	5	6
36	366759.87	2279870.70	Картометрический	0,1	-
37	366760.61	2279873.87	Картометрический	0,1	-
38	366763.00	2279877.01	Картометрический	0,1	-
39	366766.48	2279892.26	Картометрический	0,1	-
40	366764.42	2279907.32	Картометрический	0,1	-
41	366703.40	2279861.18	Картометрический	0,1	-
42	366695.93	2279862.15	Картометрический	0,1	-
43	366684.87	2279860.37	Картометрический	0,1	-
44	366679.44	2279861.21	Картометрический	0,1	-
45	366654.27	2279930.06	Картометрический	0,1	-
46	366676.97	2280003.69	Картометрический	0,1	-
47	366808.52	2280120.34	Картометрический	0,1	-
48	366819.65	2280127.35	Картометрический	0,1	-
49	366819.80	2280153.43	Картометрический	0,1	-
50	366812.32	2280180.21	Картометрический	0,1	-
51	366850.30	2280195.38	Картометрический	0,1	-
52	366858.80	2280197.33	Картометрический	0,1	-
53	366864.95	2280194.26	Картометрический	0,1	-
54	366874.18	2280193.14	Картометрический	0,1	-
55	366889.30	2280194.54	Картометрический	0,1	-
56	366901.34	2280198.18	Картометрический	0,1	-
57	366905.81	2280202.94	Картометрический	0,1	-
58	366908.03	2280202.94	Картометрический	0,1	-
59	366917.77	2280200.42	Картометрический	0,1	-
60	366923.94	2280208.93	Картометрический	0,1	-
61	366925.24	2280219.88	Картометрический	0,1	-
62	366932.45	2280267.92	Картометрический	0,1	-
63	366934.47	2280265.94	Картометрический	0,1	-
64	366961.04	2280197.84	Картометрический	0,1	-
65	367023.92	2280183.40	Картометрический	0,1	-
66	367069.74	2280121.55	Картометрический	0,1	-
67	367261.52	2280027.21	Картометрический	0,1	-
1	367394.23	2280044.04	Картометрический	0,1	-

Раздел 2

Сведения о местоположении границ объекта

3. Сведения о характерных точках части (частей) границы объекта

Обозначение характерных точек границ	Координаты, м		Метод определения координат характерной точки	Средняя квадратическая погрешность положения характерной точки (M _t), м	Описание обозначения точки на местности (при наличии)
	X	Y			
1	2	3	4	5	6
-	-	-	-	-	-

Раздел 3

Сведения о местоположении измененных (уточненных) границ объекта

1. Система координат -

2. Сведения о характерных точках границ объекта

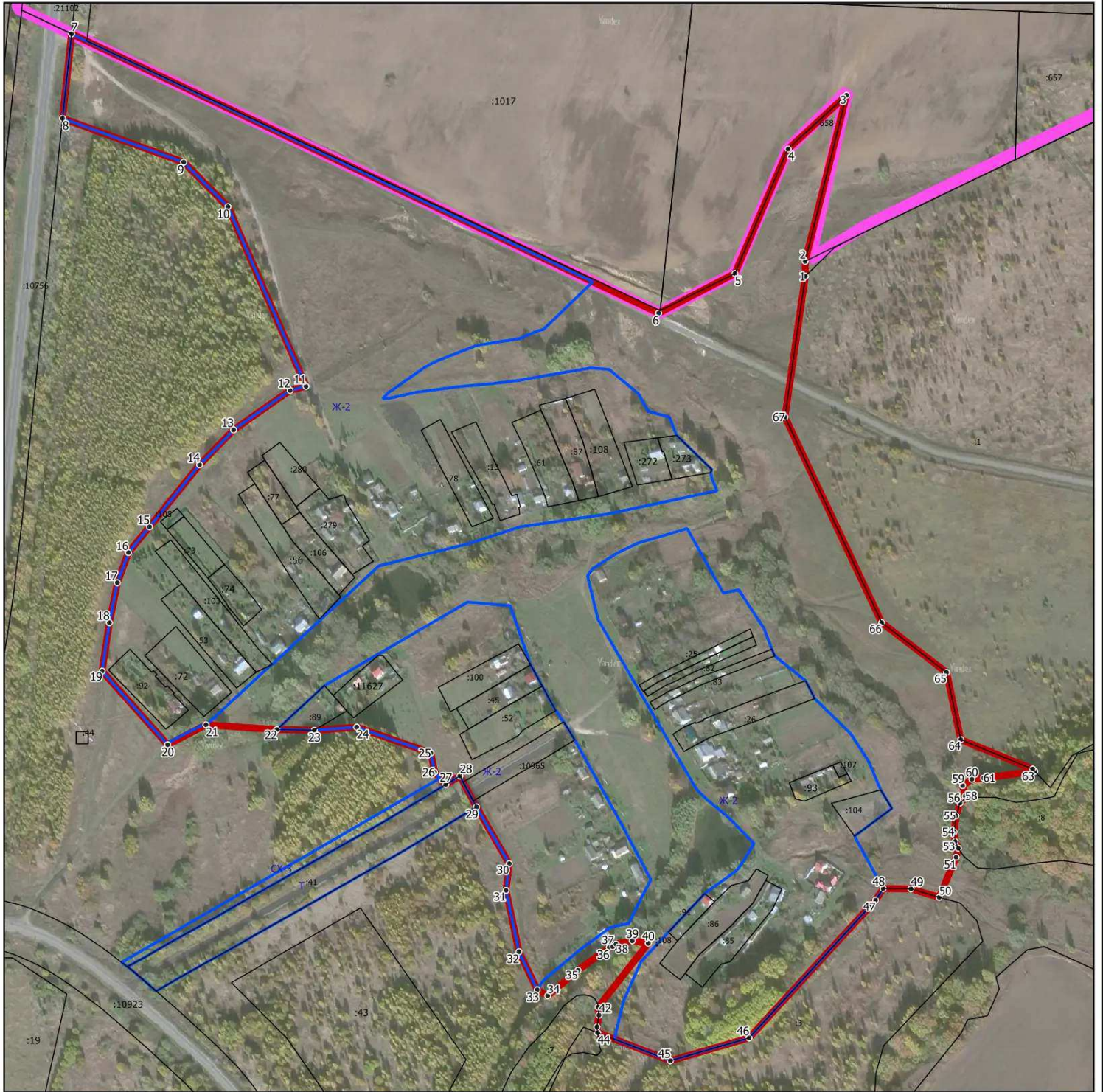
Обозначение характерных точек границ	Существующие координаты, м		Измененные (уточненные) координаты, м		Метод определения координат характерной точки	Средняя квадратическая погрешность положения характерной точки (Mt), м	Описание обозначения точки на местности (при наличии)
	X	Y	X	Y			
1	2	3	4	5	6	7	8
-	-	-	-	-	-	-	

3. Сведения о характерных точках части (частей) границы объекта

Обозначение характерных точек границ	Существующие координаты, м		Измененные (уточненные) координаты, м		Метод определения координат характерной точки	Средняя квадратическая погрешность положения характерной точки (Mt), м	Описание обозначения точки на местности (при наличии)
	X	Y	X	Y			
1	2	3	4	5	6	7	8
-	-	-	-	-	-	-	

Раздел 4

План границ объекта



Масштаб 1:5000

Используемые условные знаки и обозначения:

- - граница объекта
- - граница городского округа Зарайск Московской области
- - границы земельных участков по сведениям ЕГРН
- - границы территориальных зон по сведениям ЕГРН
- 15° - характерная точка границы объекта

Подпись _____ Дата « ____ » _____ 20__ г.

Место для оттиска печати (при наличии) лица, составившего описание местоположения границ объекта

ОПИСАНИЕ МЕСТОПОЛОЖЕНИЯ ГРАНИЦ

с **Алтухово**

(наименование объекта, местоположение границ которого описано (далее - объект))

Раздел 1

Сведения об объекте

№ п/п	Характеристики объекта	Описание характеристик
1	2	3
1.	Местоположение объекта	Московская область, городской округ Зарайск
2.	Площадь объекта +/- величина погрешности определения площади (Р +/- Дельта Р)	395992 кв. м ± 220 кв. м
3.	Иные характеристики объекта	

Раздел 2

Сведения о местоположении границ объекта

1. Система координат МСК-50, зона 2

2. Сведения о характерных точках границ объекта

Обозначение характерных точек границ	Координаты, м		Метод определения координат характерной точки	Средняя квадратическая погрешность положения характерной точки (Mt), м	Описание обозначения точки на местности (при наличии)
	X	Y			
1	2	3	4	5	6
1	344436.74	2279138.06	Картометрический	0,1	-
2	344358.84	2279058.30	Картометрический	0,1	-
3	344440.58	2278979.04	Картометрический	0,1	-
4	344439.39	2278963.10	Картометрический	0,1	-
5	344457.14	2278963.10	Картометрический	0,1	-
6	344597.96	2278993.38	Картометрический	0,1	-
7	344601.58	2278992.29	Картометрический	0,1	-
8	344601.34	2278983.65	Картометрический	0,1	-
9	344626.26	2278985.25	Картометрический	0,1	-
10	344626.17	2278984.94	Картометрический	0,1	-
11	344667.77	2278908.25	Картометрический	0,1	-
12	344738.85	2278958.28	Картометрический	0,1	-
13	344744.63	2278951.16	Картометрический	0,1	-
14	344686.35	2278882.20	Картометрический	0,1	-
15	344694.37	2278875.50	Картометрический	0,1	-
16	344690.01	2278870.35	Картометрический	0,1	-
17	344774.29	2278798.89	Картометрический	0,1	-
18	344914.10	2278811.00	Картометрический	0,1	-
19	344920.48	2278768.92	Картометрический	0,1	-
20	344878.89	2278743.77	Картометрический	0,1	-
21	344936.78	2278598.27	Картометрический	0,1	-
22	344777.67	2278541.62	Картометрический	0,1	-
23	344941.89	2278278.23	Картометрический	0,1	-
24	344942.15	2278278.30	Картометрический	0,1	-
25	344947.61	2278269.53	Картометрический	0,1	-
26	345035.93	2278296.85	Картометрический	0,1	-
27	345072.86	2278234.80	Картометрический	0,1	-
28	345069.61	2278236.10	Картометрический	0,1	-
29	345063.19	2278236.36	Картометрический	0,1	-
30	344978.28	2278209.66	Картометрический	0,1	-
31	344970.13	2278208.81	Картометрический	0,1	-
32	344963.95	2278210.49	Картометрический	0,1	-
33	344958.63	2278214.03	Картометрический	0,1	-
34	344942.81	2278238.44	Картометрический	0,1	-
35	344931.44	2278257.11	Картометрический	0,1	-

Раздел 2

Сведения о местоположении границ объекта

Обозначение характерных точек границ	Координаты, м		Метод определения координат характерной точки	Средняя квадратическая погрешность положения характерной точки (Мт), м	Описание обозначения точки на местности (при наличии)
	X	Y			
1	2	3	4	5	6
36	344903.83	2278238.49	Картометрический	0,1	-
37	344900.08	2278182.32	Картометрический	0,1	-
38	344876.36	2278080.81	Картометрический	0,1	-
39	344876.34	2278080.82	Картометрический	0,1	-
40	344861.49	2278065.51	Картометрический	0,1	-
41	344844.22	2278039.73	Картометрический	0,1	-
42	344814.95	2278073.99	Картометрический	0,1	-
43	344795.40	2278089.69	Картометрический	0,1	-
44	344739.74	2278090.81	Картометрический	0,1	-
45	344722.35	2278111.46	Картометрический	0,1	-
46	344715.76	2278116.19	Картометрический	0,1	-
47	344705.20	2278128.74	Картометрический	0,1	-
48	344690.48	2278139.31	Картометрический	0,1	-
49	344606.41	2278199.65	Картометрический	0,1	-
50	344571.53	2278220.57	Картометрический	0,1	-
51	344545.95	2278207.78	Картометрический	0,1	-
52	344506.41	2278239.20	Картометрический	0,1	-
53	344484.30	2278243.86	Картометрический	0,1	-
54	344424.95	2278229.89	Картометрический	0,1	-
55	344354.90	2278219.35	Картометрический	0,1	-
56	344354.83	2278220.22	Картометрический	0,1	-
57	344360.88	2278226.90	Картометрический	0,1	-
58	344372.38	2278238.47	Картометрический	0,1	-
59	344372.37	2278241.27	Картометрический	0,1	-
60	344380.85	2278249.61	Картометрический	0,1	-
61	344380.93	2278255.38	Картометрический	0,1	-
62	344380.95	2278258.25	Картометрический	0,1	-
63	344368.56	2278259.99	Картометрический	0,1	-
64	344368.56	2278261.23	Картометрический	0,1	-
65	344325.32	2278267.30	Картометрический	0,1	-
66	344312.43	2278241.72	Картометрический	0,1	-
67	344309.91	2278248.88	Картометрический	0,1	-
68	344305.64	2278260.82	Картометрический	0,1	-
69	344302.25	2278260.20	Картометрический	0,1	-
70	344295.04	2278258.85	Картометрический	0,1	-
71	344293.28	2278263.80	Картометрический	0,1	-
72	344268.48	2278259.22	Картометрический	0,1	-
73	344208.19	2278322.47	Картометрический	0,1	-
74	344208.21	2278322.47	Картометрический	0,1	-
75	344188.33	2278343.33	Картометрический	0,1	-

Раздел 2

Сведения о местоположении границ объекта

Обозначение характерных точек границ	Координаты, м		Метод определения координат характерной точки	Средняя квадратическая погрешность положения характерной точки (Мт), м	Описание обозначения точки на местности (при наличии)
	X	Y			
1	2	3	4	5	6
76	344129.68	2278393.76	Картометрический	0,1	-
77	344129.92	2278431.30	Картометрический	0,1	-
78	344115.56	2278468.11	Картометрический	0,1	-
79	344135.51	2278452.94	Картометрический	0,1	-
80	344212.98	2278425.53	Картометрический	0,1	-
81	344255.07	2278353.68	Картометрический	0,1	-
82	344303.60	2278325.95	Картометрический	0,1	-
83	344352.29	2278330.55	Картометрический	0,1	-
84	344407.58	2278359.39	Картометрический	0,1	-
85	344451.51	2278386.66	Картометрический	0,1	-
86	344477.88	2278414.19	Картометрический	0,1	-
87	344478.33	2278452.76	Картометрический	0,1	-
88	344447.45	2278553.28	Картометрический	0,1	-
89	344430.32	2278603.93	Картометрический	0,1	-
90	344405.21	2278664.57	Картометрический	0,1	-
91	344431.51	2278675.16	Картометрический	0,1	-
92	344451.70	2278667.44	Картометрический	0,1	-
93	344463.03	2278673.76	Картометрический	0,1	-
94	344467.40	2278691.41	Картометрический	0,1	-
95	344461.05	2278716.25	Картометрический	0,1	-
96	344458.50	2278719.88	Картометрический	0,1	-
97	344456.06	2278729.81	Картометрический	0,1	-
98	344420.24	2278782.01	Картометрический	0,1	-
99	344390.93	2278824.97	Картометрический	0,1	-
100	344415.27	2278861.31	Картометрический	0,1	-
101	344411.98	2278862.67	Картометрический	0,1	-
102	344419.60	2278881.16	Картометрический	0,1	-
103	344387.22	2278919.67	Картометрический	0,1	-
104	344377.85	2278896.34	Картометрический	0,1	-
105	344341.27	2278907.54	Картометрический	0,1	-
106	344298.43	2278932.34	Картометрический	0,1	-
107	344283.72	2278911.40	Картометрический	0,1	-
108	344272.37	2278894.71	Картометрический	0,1	-
109	344259.91	2278896.53	Картометрический	0,1	-
110	344259.89	2278896.53	Картометрический	0,1	-
111	344238.52	2278887.64	Картометрический	0,1	-
112	344221.20	2278899.32	Картометрический	0,1	-
113	344202.61	2278912.53	Картометрический	0,1	-
114	344244.20	2278978.11	Картометрический	0,1	-
115	344261.71	2278964.72	Картометрический	0,1	-

Раздел 2

Сведения о местоположении границ объекта

Обозначение характерных точек границ	Координаты, м		Метод определения координат характерной точки	Средняя квадратическая погрешность положения характерной точки (Mt), м	Описание обозначения точки на местности (при наличии)
	X	Y			
1	2	3	4	5	6
116	344334.67	2279085.76	Картометрический	0,1	-
117	344356.38	2279088.24	Картометрический	0,1	-
118	344398.00	2279119.86	Картометрический	0,1	-
1	344436.74	2279138.06	Картометрический	0,1	-

3. Сведения о характерных точках части (частей) границы объекта

Обозначение характерных точек границ	Координаты, м		Метод определения координат характерной точки	Средняя квадратическая погрешность положения характерной точки (Mt), м	Описание обозначения точки на местности (при наличии)
	X	Y			
1	2	3	4	5	6
-	-	-	-	-	-

Раздел 3

Сведения о местоположении измененных (уточненных) границ объекта

1. Система координат -

2. Сведения о характерных точках границ объекта

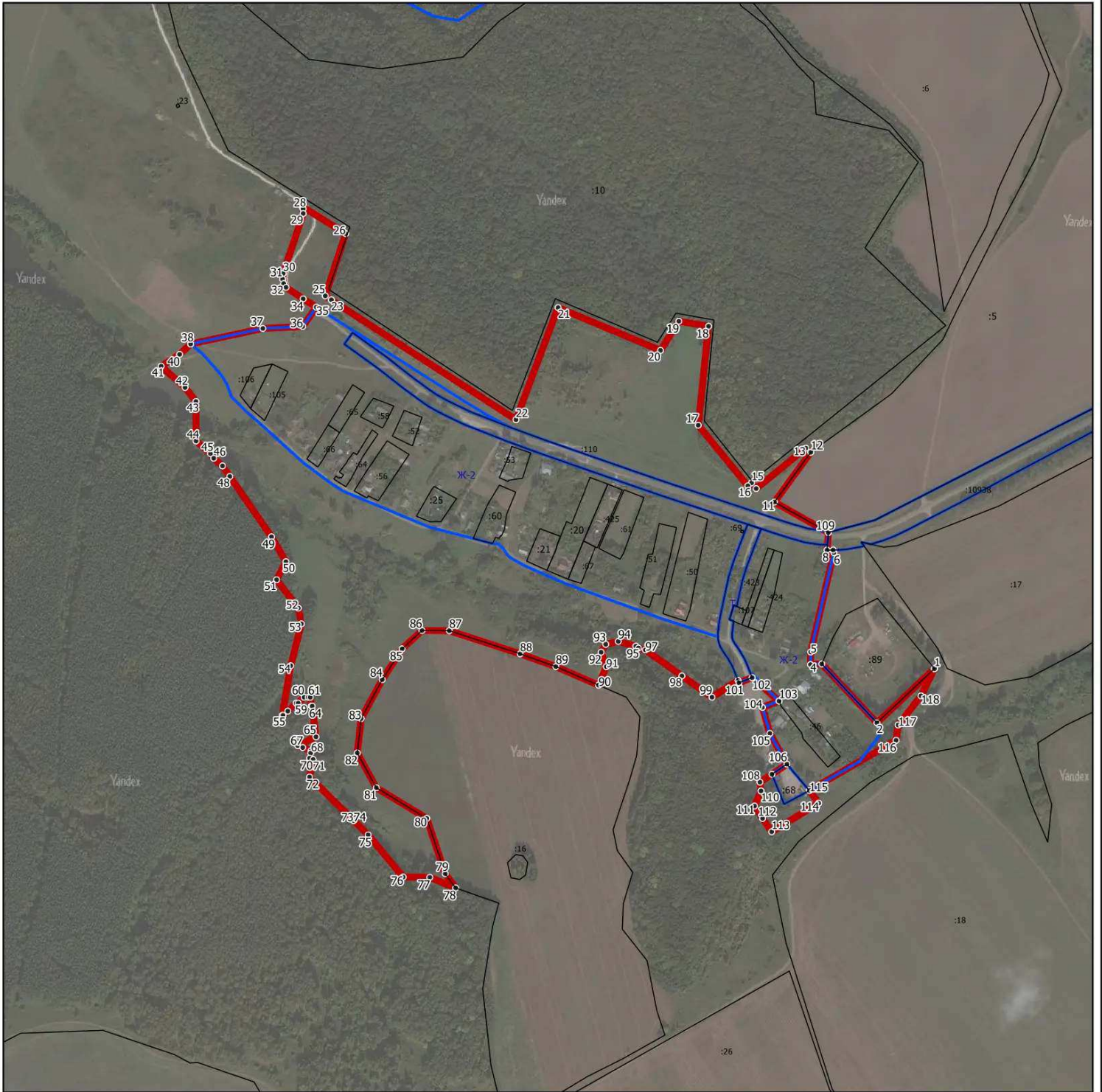
Обозначение характерных точек границ	Существующие координаты, м		Измененные (уточненные) координаты, м		Метод определения координат характерной точки	Средняя квадратическая погрешность положения характерной точки (Mt), м	Описание обозначения точки на местности (при наличии)
	X	Y	X	Y			
1	2	3	4	5	6	7	8
-	-	-	-	-	-	-	

3. Сведения о характерных точках части (частей) границы объекта

Обозначение характерных точек границ	Существующие координаты, м		Измененные (уточненные) координаты, м		Метод определения координат характерной точки	Средняя квадратическая погрешность положения характерной точки (Mt), м	Описание обозначения точки на местности (при наличии)
	X	Y	X	Y			
1	2	3	4	5	6	7	8
-	-	-	-	-	-	-	

Раздел 4

План границ объекта



Масштаб 1:7500

Используемые условные знаки и обозначения:

- - граница объекта
- - границы земельных участков по сведениям ЕГРН
- - границы территориальных зон по сведениям ЕГРН
- 15° - характерная точка границы объекта

Подпись _____ Дата « ____ » _____ 20__ г.

Место для оттиска печати (при наличии) лица, составившего описание местоположения границ объекта

ОПИСАНИЕ МЕСТОПОЛОЖЕНИЯ ГРАНИЦ

Алферьево

(наименование объекта, местоположение границ которого описано (далее - объект))

Раздел 1

Сведения об объекте

№ п/п	Характеристики объекта	Описание характеристик
1	2	3
1.	Местоположение объекта	Московская область, городской округ Зарайск
2.	Площадь объекта +/- величина погрешности определения площади (Р +/- Дельта Р)	733115 кв. м ± 300 кв. м
3.	Иные характеристики объекта	

Раздел 2

Сведения о местоположении границ объекта

1. Система координат МСК-50, зона 2

2. Сведения о характерных точках границ объекта

Обозначение характерных точек границ	Координаты, м		Метод определения координат характерной точки	Средняя квадратическая погрешность положения характерной точки (Mt), м	Описание обозначения точки на местности (при наличии)
	X	Y			
1	2	3	4	5	6
1	346755.34	2266878.33	Картометрический	0,1	-
2	346724.95	2266871.58	Картометрический	0,1	-
3	346712.19	2266869.42	Картометрический	0,1	-
4	346676.79	2266873.74	Картометрический	0,1	-
5	346644.26	2266878.05	Картометрический	0,1	-
6	346599.60	2266885.42	Картометрический	0,1	-
7	346560.96	2266890.99	Картометрический	0,1	-
8	346479.10	2266909.86	Картометрический	0,1	-
9	346439.47	2266912.38	Картометрический	0,1	-
10	346402.99	2266907.88	Картометрический	0,1	-
11	346396.61	2266905.19	Картометрический	0,1	-
12	346352.22	2266910.40	Картометрический	0,1	-
13	346290.21	2266921.18	Картометрический	0,1	-
14	346267.75	2266924.96	Картометрический	0,1	-
15	346233.60	2266925.49	Картометрический	0,1	-
16	346191.55	2266931.96	Картометрический	0,1	-
17	346149.49	2266949.58	Картометрический	0,1	-
18	346092.34	2266960.54	Картометрический	0,1	-
19	346050.79	2266975.40	Картометрический	0,1	-
20	346033.04	2266981.75	Картометрический	0,1	-
21	345942.99	2266990.21	Картометрический	0,1	-
22	345938.48	2266951.46	Картометрический	0,1	-
23	345934.88	2266868.56	Картометрический	0,1	-
24	345931.27	2266837.92	Картометрический	0,1	-
25	345902.43	2266822.60	Картометрический	0,1	-
26	345846.31	2266824.85	Картометрический	0,1	-
27	345830.86	2266834.20	Картометрический	0,1	-
28	345822.95	2266857.56	Картометрический	0,1	-
29	345813.24	2266864.03	Картометрический	0,1	-
30	345717.28	2266870.14	Картометрический	0,1	-
31	345706.49	2266869.42	Картометрический	0,1	-
32	345684.25	2266862.77	Картометрический	0,1	-
33	345667.90	2266859.90	Картометрический	0,1	-
34	345650.64	2266859.00	Картометрический	0,1	-
35	345631.24	2266862.23	Картометрический	0,1	-

Раздел 2

Сведения о местоположении границ объекта

Обозначение характерных точек границ	Координаты, м		Метод определения координат характерной точки	Средняя квадратическая погрешность положения характерной точки (Мт), м	Описание обозначения точки на местности (при наличии)
	X	Y			
1	2	3	4	5	6
36	345618.12	2266868.16	Картометрический	0,1	-
37	345611.11	2266878.23	Картометрический	0,1	-
38	345608.32	2266886.94	Картометрический	0,1	-
39	345606.88	2266902.13	Картометрический	0,1	-
40	345605.54	2266925.67	Картометрический	0,1	-
41	345600.23	2266939.60	Картометрический	0,1	-
42	345592.55	2266942.75	Картометрический	0,1	-
43	345580.33	2266944.54	Картометрический	0,1	-
44	345570.99	2266950.65	Картометрический	0,1	-
45	345564.87	2266957.48	Картометрический	0,1	-
46	345558.40	2266968.27	Картометрический	0,1	-
47	345547.31	2266975.20	Картометрический	0,1	-
48	345546.90	2266975.46	Картометрический	0,1	-
49	345528.93	2266978.69	Картометрический	0,1	-
50	345521.74	2266987.32	Картометрический	0,1	-
51	345512.14	2267009.37	Картометрический	0,1	-
52	345512.04	2267009.60	Картометрический	0,1	-
53	345511.25	2267009.37	Картометрический	0,1	-
54	345504.49	2267007.44	Картометрический	0,1	-
55	345503.72	2266988.21	Картометрический	0,1	-
56	345491.44	2266681.50	Картометрический	0,1	-
57	345437.26	2266677.77	Картометрический	0,1	-
58	345409.33	2266675.85	Картометрический	0,1	-
59	345373.17	2266696.69	Картометрический	0,1	-
60	345310.73	2266821.75	Картометрический	0,1	-
61	345277.96	2266904.33	Картометрический	0,1	-
62	345257.85	2266929.26	Картометрический	0,1	-
63	345234.64	2266958.04	Картометрический	0,1	-
64	345209.68	2266955.62	Картометрический	0,1	-
65	345154.55	2266903.61	Картометрический	0,1	-
66	345115.71	2266888.43	Картометрический	0,1	-
67	345060.26	2266951.34	Картометрический	0,1	-
68	345117.49	2266983.39	Картометрический	0,1	-
69	345165.56	2267023.45	Картометрический	0,1	-
70	345180.44	2267047.48	Картометрический	0,1	-
71	345219.92	2267066.53	Картометрический	0,1	-
72	345262.35	2267155.12	Картометрический	0,1	-
73	345264.54	2267169.12	Картометрический	0,1	-
74	345264.41	2267175.21	Картометрический	0,1	-
75	345261.61	2267179.79	Картометрический	0,1	-

Раздел 2

Сведения о местоположении границ объекта

Обозначение характерных точек границ	Координаты, м		Метод определения координат характерной точки	Средняя квадратическая погрешность положения характерной точки (Мт), м	Описание обозначения точки на местности (при наличии)
	X	Y			
1	2	3	4	5	6
76	345249.91	2267192.46	Картометрический	0,1	-
77	345157.94	2267248.92	Картометрический	0,1	-
78	345111.59	2267296.42	Картометрический	0,1	-
79	345159.60	2267415.34	Картометрический	0,1	-
80	345174.49	2267462.28	Картометрический	0,1	-
81	345181.54	2267476.68	Картометрический	0,1	-
82	345273.37	2267561.72	Картометрический	0,1	-
83	345295.97	2267554.80	Картометрический	0,1	-
84	345342.14	2267472.62	Картометрический	0,1	-
85	345363.19	2267462.32	Картометрический	0,1	-
86	345429.47	2267411.00	Картометрический	0,1	-
87	345478.18	2267403.03	Картометрический	0,1	-
88	345530.62	2267401.24	Картометрический	0,1	-
89	345547.37	2267407.63	Картометрический	0,1	-
90	345551.61	2267415.54	Картометрический	0,1	-
91	345552.57	2267428.05	Картометрический	0,1	-
92	345585.20	2267443.52	Картометрический	0,1	-
93	345587.50	2267462.69	Картометрический	0,1	-
94	345587.56	2267463.09	Картометрический	0,1	-
95	345588.79	2267470.73	Картометрический	0,1	-
96	345610.29	2267478.33	Картометрический	0,1	-
97	345607.33	2267460.10	Картометрический	0,1	-
98	345606.56	2267453.66	Картометрический	0,1	-
99	345652.30	2267474.57	Картометрический	0,1	-
100	345772.04	2267452.25	Картометрический	0,1	-
101	345803.43	2267444.22	Картометрический	0,1	-
102	345814.60	2267437.17	Картометрический	0,1	-
103	345816.01	2267439.95	Картометрический	0,1	-
104	345832.51	2267431.65	Картометрический	0,1	-
105	345831.16	2267429.02	Картометрический	0,1	-
106	345852.42	2267409.95	Картометрический	0,1	-
107	345917.43	2267355.96	Картометрический	0,1	-
108	345941.02	2267340.28	Картометрический	0,1	-
109	345959.73	2267325.37	Картометрический	0,1	-
110	346034.80	2267309.99	Картометрический	0,1	-
111	346094.12	2267295.07	Картометрический	0,1	-
112	346135.15	2267297.99	Картометрический	0,1	-
113	346158.94	2267308.91	Картометрический	0,1	-
114	346225.73	2267313.34	Картометрический	0,1	-
115	346267.64	2267321.73	Картометрический	0,1	-

Раздел 2

Сведения о местоположении границ объекта

Обозначение характерных точек границ	Координаты, м		Метод определения координат характерной точки	Средняя квадратическая погрешность положения характерной точки (Mт), м	Описание обозначения точки на местности (при наличии)
	X	Y			
1	2	3	4	5	6
116	346291.34	2267322.46	Картометрический	0,1	-
117	346309.56	2267318.81	Картометрический	0,1	-
118	346331.43	2267305.31	Картометрический	0,1	-
119	346378.13	2267268.80	Картометрический	0,1	-
120	346389.59	2267234.08	Картометрический	0,1	-
121	346404.45	2267217.22	Картометрический	0,1	-
122	346426.00	2267202.80	Картометрический	0,1	-
123	346465.62	2267168.94	Картометрический	0,1	-
124	346524.38	2267130.66	Картометрический	0,1	-
125	346628.19	2267110.30	Картометрический	0,1	-
126	346759.42	2267115.63	Картометрический	0,1	-
127	346773.80	2267112.11	Картометрический	0,1	-
128	346772.28	2267062.71	Картометрический	0,1	-
129	346774.09	2267061.49	Картометрический	0,1	-
130	346775.86	2267060.18	Картометрический	0,1	-
131	346777.60	2267058.77	Картометрический	0,1	-
132	346779.23	2267057.31	Картометрический	0,1	-
133	346780.87	2267055.72	Картометрический	0,1	-
134	346782.37	2267054.06	Картометрический	0,1	-
135	346783.74	2267052.44	Картометрический	0,1	-
136	346785.08	2267050.70	Картометрический	0,1	-
137	346786.36	2267048.85	Картометрический	0,1	-
138	346787.54	2267046.98	Картометрический	0,1	-
139	346788.63	2267045.05	Картометрический	0,1	-
140	346789.62	2267043.07	Картометрический	0,1	-
141	346790.53	2267041.06	Картометрический	0,1	-
142	346791.34	2267039.00	Картометрический	0,1	-
143	346792.05	2267036.92	Картометрический	0,1	-
144	346792.65	2267034.82	Картометрический	0,1	-
145	346793.18	2267032.66	Картометрический	0,1	-
146	346793.61	2267030.40	Картометрический	0,1	-
147	346793.88	2267028.43	Картометрический	0,1	-
148	346809.53	2266897.09	Картометрический	0,1	-
149	346809.65	2266895.10	Картометрический	0,1	-
150	346802.36	2266892.64	Картометрический	0,1	-
151	346788.19	2266887.87	Картометрический	0,1	-
152	346787.93	2266887.78	Картометрический	0,1	-
153	346783.10	2266886.09	Картометрический	0,1	-
154	346765.94	2266880.08	Картометрический	0,1	-
1	346755.34	2266878.33	Картометрический	0,1	-

Раздел 2

Сведения о местоположении границ объекта

Обозначение характерных точек границ	Координаты, м		Метод определения координат характерной точки	Средняя квадратическая погрешность положения характерной точки (Mt), м	Описание обозначения точки на местности (при наличии)
	X	Y			
1	2	3	4	5	6
155	346545.30	2266878.19	Картометрический	0,1	-
156	346584.05	2266872.05	Картометрический	0,1	-
157	346593.78	2266841.02	Картометрический	0,1	-
158	346558.30	2266829.90	Картометрический	0,1	-
159	346529.33	2266822.10	Картометрический	0,1	-
160	346500.36	2266814.31	Картометрический	0,1	-
161	346487.36	2266862.60	Картометрический	0,1	-
162	346516.33	2266870.39	Картометрический	0,1	-
155	346545.30	2266878.19	Картометрический	0,1	-

3. Сведения о характерных точках части (частей) границы объекта

Обозначение характерных точек границ	Координаты, м		Метод определения координат характерной точки	Средняя квадратическая погрешность положения характерной точки (Mt), м	Описание обозначения точки на местности (при наличии)
	X	Y			
1	2	3	4	5	6
-	-	-	-	-	-

Раздел 3

Сведения о местоположении измененных (уточненных) границ объекта

1. Система координат -

2. Сведения о характерных точках границ объекта

Обозначение характерных точек границ	Существующие координаты, м		Измененные (уточненные) координаты, м		Метод определения координат характерной точки	Средняя квадратическая погрешность положения характерной точки (Mt), м	Описание обозначения точки на местности (при наличии)
	X	Y	X	Y			
1	2	3	4	5	6	7	8
-	-	-	-	-	-	-	

3. Сведения о характерных точках части (частей) границы объекта

Обозначение характерных точек границ	Существующие координаты, м		Измененные (уточненные) координаты, м		Метод определения координат характерной точки	Средняя квадратическая погрешность положения характерной точки (Mt), м	Описание обозначения точки на местности (при наличии)
	X	Y	X	Y			
1	2	3	4	5	6	7	8
-	-	-	-	-	-	-	

Раздел 4

План границ объекта



Масштаб 1:10000

Используемые условные знаки и обозначения:

- - граница объекта
- - границы земельных участков по сведениям ЕГРН
- - границы территориальных зон по сведениям ЕГРН
- 15• - характерная точка границы объекта

Подпись _____ Дата « » 20__ г.

Место для оттиска печати (при наличии) лица, составившего описание местоположения границ объекта

ОПИСАНИЕ МЕСТОПОЛОЖЕНИЯ ГРАНИЦ

Апонитици

(наименование объекта, местоположение границ которого описано (далее - объект))

Раздел 1

Сведения об объекте

№ п/п	Характеристики объекта	Описание характеристик
1	2	3
1.	Местоположение объекта	Московская область, городской округ Зарайск
2.	Площадь объекта +/- величина погрешности определения площади (P +/- Дельта P)	900892 кв. м ± 332 кв. м
3.	Иные характеристики объекта	

Раздел 2

Сведения о местоположении границ объекта

1. Система координат МСК-50, зона 2

2. Сведения о характерных точках границ объекта

Обозначение характерных точек границ	Координаты, м		Метод определения координат характерной точки	Средняя квадратическая погрешность положения характерной точки (M _t), м	Описание обозначения точки на местности (при наличии)
	X	Y			
1	2	3	4	5	6
1	364740.28	2285191.03	Картометрический	0,1	-
2	364701.27	2285191.40	Картометрический	0,1	-
3	364701.04	2285233.26	Картометрический	0,1	-
4	364692.22	2285335.27	Картометрический	0,1	-
5	364599.09	2285334.56	Картометрический	0,1	-
6	364553.38	2285212.59	Картометрический	0,1	-
7	364459.36	2285235.46	Картометрический	0,1	-
8	364462.26	2285251.95	Картометрический	0,1	-
9	364462.26	2285257.47	Картометрический	0,1	-
10	364462.51	2285258.09	Картометрический	0,1	-
11	364465.98	2285272.05	Картометрический	0,1	-
12	364466.67	2285278.93	Картометрический	0,1	-
13	364466.91	2285283.88	Картометрический	0,1	-
14	364466.66	2285288.86	Картометрический	0,1	-
15	364465.60	2285299.53	Картометрический	0,1	-
16	364465.12	2285306.48	Картометрический	0,1	-
17	364467.31	2285309.61	Картометрический	0,1	-
18	364470.52	2285312.36	Картометрический	0,1	-
19	364481.27	2285325.32	Картометрический	0,1	-
20	364482.05	2285326.72	Картометрический	0,1	-
21	364485.49	2285333.13	Картометрический	0,1	-
22	364441.63	2285352.45	Картометрический	0,1	-
23	364429.96	2285343.44	Картометрический	0,1	-
24	364416.91	2285322.83	Картометрический	0,1	-
25	364402.50	2285347.88	Картометрический	0,1	-
26	364350.68	2285346.59	Картометрический	0,1	-
27	364313.77	2285345.04	Картометрический	0,1	-
28	364271.49	2285360.00	Картометрический	0,1	-
29	364225.41	2285456.19	Картометрический	0,1	-
30	364201.38	2285455.99	Картометрический	0,1	-
31	364136.20	2285444.37	Картометрический	0,1	-
32	364063.82	2285442.15	Картометрический	0,1	-
33	364048.38	2285449.48	Картометрический	0,1	-
34	363996.28	2285515.77	Картометрический	0,1	-
35	363980.34	2285618.92	Картометрический	0,1	-

Раздел 2

Сведения о местоположении границ объекта

Обозначение характерных точек границ	Координаты, м		Метод определения координат характерной точки	Средняя квадратическая погрешность положения характерной точки (Мт), м	Описание обозначения точки на местности (при наличии)
	X	Y			
1	2	3	4	5	6
36	363946.70	2285610.88	Картометрический	0,1	-
37	363922.51	2285606.88	Картометрический	0,1	-
38	363930.37	2285552.93	Картометрический	0,1	-
39	363745.93	2285507.28	Картометрический	0,1	-
40	363734.66	2285612.17	Картометрический	0,1	-
41	363689.13	2285628.17	Картометрический	0,1	-
42	363686.28	2285701.83	Картометрический	0,1	-
43	363679.66	2285857.23	Картометрический	0,1	-
44	363733.83	2285963.01	Картометрический	0,1	-
45	363848.54	2286008.38	Картометрический	0,1	-
46	364244.47	2286145.58	Картометрический	0,1	-
47	364161.28	2286266.31	Картометрический	0,1	-
48	364200.23	2286318.99	Картометрический	0,1	-
49	364214.83	2286318.28	Картометрический	0,1	-
50	364219.53	2286324.14	Картометрический	0,1	-
51	364281.85	2286351.31	Картометрический	0,1	-
52	364307.95	2286352.07	Картометрический	0,1	-
53	364330.86	2286342.33	Картометрический	0,1	-
54	364341.87	2286359.91	Картометрический	0,1	-
55	364358.76	2286334.72	Картометрический	0,1	-
56	364386.56	2286305.95	Картометрический	0,1	-
57	364421.32	2286284.04	Картометрический	0,1	-
58	364429.97	2286283.98	Картометрический	0,1	-
59	364417.18	2286366.43	Картометрический	0,1	-
60	364419.73	2286429.68	Картометрический	0,1	-
61	364439.19	2286422.48	Картометрический	0,1	-
62	364486.92	2286396.54	Картометрический	0,1	-
63	364557.16	2286410.08	Картометрический	0,1	-
64	364642.40	2286396.73	Картометрический	0,1	-
65	364734.98	2286426.45	Картометрический	0,1	-
66	364768.02	2286468.21	Картометрический	0,1	-
67	364758.46	2286520.12	Картометрический	0,1	-
68	364783.95	2286543.23	Картометрический	0,1	-
69	364878.67	2286513.28	Картометрический	0,1	-
70	364915.95	2286486.64	Картометрический	0,1	-
71	364917.53	2286433.22	Картометрический	0,1	-
72	365040.77	2286200.99	Картометрический	0,1	-
73	365006.54	2286133.95	Картометрический	0,1	-
74	364980.60	2286114.33	Картометрический	0,1	-
75	364850.45	2286219.99	Картометрический	0,1	-

Раздел 2

Сведения о местоположении границ объекта

Обозначение характерных точек границ	Координаты, м		Метод определения координат характерной точки	Средняя квадратическая погрешность положения характерной точки (Мт), м	Описание обозначения точки на местности (при наличии)
	X	Y			
1	2	3	4	5	6
76	364797.93	2286268.92	Картометрический	0,1	-
77	364658.86	2286068.87	Картометрический	0,1	-
78	364728.15	2285785.54	Картометрический	0,1	-
79	364768.76	2285677.70	Картометрический	0,1	-
80	364768.71	2285677.72	Картометрический	0,1	-
81	364766.88	2285678.34	Картометрический	0,1	-
82	364766.29	2285678.54	Картометрический	0,1	-
83	364764.97	2285678.94	Картометрический	0,1	-
84	364759.26	2285679.68	Картометрический	0,1	-
85	364732.06	2285678.72	Картометрический	0,1	-
86	364731.26	2285678.72	Картометрический	0,1	-
87	364743.09	2285644.09	Картометрический	0,1	-
88	364756.61	2285644.54	Картометрический	0,1	-
89	364756.87	2285644.37	Картометрический	0,1	-
90	364757.35	2285643.08	Картометрический	0,1	-
91	364757.94	2285641.20	Картометрический	0,1	-
92	364757.96	2285641.03	Картометрический	0,1	-
93	364757.96	2285634.91	Картометрический	0,1	-
94	364757.74	2285615.51	Картометрический	0,1	-
95	364757.02	2285582.70	Картометрический	0,1	-
96	364757.70	2285579.86	Картометрический	0,1	-
97	364756.95	2285579.73	Картометрический	0,1	-
98	364756.43	2285555.59	Картометрический	0,1	-
99	364754.71	2285490.08	Картометрический	0,1	-
100	364753.94	2285458.49	Картометрический	0,1	-
101	364762.65	2285458.54	Картометрический	0,1	-
102	364762.81	2285428.54	Картометрический	0,1	-
103	364753.10	2285428.49	Картометрический	0,1	-
104	364752.26	2285401.48	Картометрический	0,1	-
105	364752.26	2285401.33	Картометрический	0,1	-
106	364751.35	2285359.60	Картометрический	0,1	-
107	364751.34	2285359.52	Картометрический	0,1	-
108	364750.82	2285329.37	Картометрический	0,1	-
109	364754.67	2285329.28	Картометрический	0,1	-
110	364753.48	2285283.36	Картометрический	0,1	-
111	364749.89	2285283.41	Картометрический	0,1	-
112	364749.64	2285271.77	Картометрический	0,1	-
113	364748.36	2285250.09	Картометрический	0,1	-
114	364746.20	2285225.93	Картометрический	0,1	-
115	364743.64	2285208.76	Картометрический	0,1	-

Раздел 2**Сведения о местоположении границ объекта**

Обозначение характерных точек границ	Координаты, м		Метод определения координат характерной точки	Средняя квадратическая погрешность положения характерной точки (Mt), м	Описание обозначения точки на местности (при наличии)
	X	Y			
1	2	3	4	5	6
116	364740.64	2285192.53	Картометрический	0,1	-
1	364740.28	2285191.03	Картометрический	0,1	-

3. Сведения о характерных точках части (частей) границы объекта

Обозначение характерных точек границ	Координаты, м		Метод определения координат характерной точки	Средняя квадратическая погрешность положения характерной точки (Mt), м	Описание обозначения точки на местности (при наличии)
	X	Y			
1	2	3	4	5	6
-	-	-	-	-	-

Раздел 3

Сведения о местоположении измененных (уточненных) границ объекта

1. Система координат -

2. Сведения о характерных точках границ объекта

Обозначение характерных точек границ	Существующие координаты, м		Измененные (уточненные) координаты, м		Метод определения координат характерной точки	Средняя квадратическая погрешность положения характерной точки (Mt), м	Описание обозначения точки на местности (при наличии)
	X	Y	X	Y			
1	2	3	4	5	6	7	8
-	-	-	-	-	-	-	

3. Сведения о характерных точках части (частей) границы объекта

Обозначение характерных точек границ	Существующие координаты, м		Измененные (уточненные) координаты, м		Метод определения координат характерной точки	Средняя квадратическая погрешность положения характерной точки (Mt), м	Описание обозначения точки на местности (при наличии)
	X	Y	X	Y			
1	2	3	4	5	6	7	8
-	-	-	-	-	-	-	

Раздел 4

План границ объекта



Масштаб 1:7500

Используемые условные знаки и обозначения:

- - граница объекта
- - границы земельных участков по сведениям ЕГРН
- - границы территориальных зон по сведениям ЕГРН
- 15* - характерная точка границы объекта

Подпись _____ Дата « » 20__ г.

Место для оттиска печати (при наличии) лица, составившего описание местоположения границ объекта

ОПИСАНИЕ МЕСТОПОЛОЖЕНИЯ ГРАНИЦ

Аргуново

(наименование объекта, местоположение границ которого описано (далее - объект))

Раздел 1

Сведения об объекте

№ п/п	Характеристики объекта	Описание характеристик
1	2	3
1.	Местоположение объекта	Московская область, городской округ Зарайск
2.	Площадь объекта +/- величина погрешности определения площади (Р +/- Дельта Р)	211452 кв. м ± 161 кв. м
3.	Иные характеристики объекта	

Раздел 2**Сведения о местоположении границ объекта**

1. Система координат МСК-50, зона 2

2. Сведения о характерных точках границ объекта

Обозначение характерных точек границ	Координаты, м		Метод определения координат характерной точки	Средняя квадратическая погрешность положения характерной точки (Mt), м	Описание обозначения точки на местности (при наличии)
	X	Y			
1	2	3	4	5	6
1	371329.65	2271029.56	Картометрический	0,1	-
2	371322.85	2271081.66	Картометрический	0,1	-
3	371334.87	2271130.75	Картометрический	0,1	-
4	371301.61	2271166.70	Картометрический	0,1	-
5	371284.88	2271171.73	Картометрический	0,1	-
6	371239.78	2271190.17	Картометрический	0,1	-
7	371210.63	2271226.37	Картометрический	0,1	-
8	371250.42	2271455.63	Картометрический	0,1	-
9	371263.53	2271506.26	Картометрический	0,1	-
10	371269.11	2271961.64	Картометрический	0,1	-
11	371320.67	2271957.26	Картометрический	0,1	-
12	371488.28	2271916.26	Картометрический	0,1	-
13	371538.17	2271957.62	Картометрический	0,1	-
14	371527.72	2271925.48	Картометрический	0,1	-
15	371525.12	2271921.46	Картометрический	0,1	-
16	371523.43	2271832.13	Картометрический	0,1	-
17	371534.61	2271813.57	Картометрический	0,1	-
18	371543.63	2271781.67	Картометрический	0,1	-
19	371551.78	2271748.35	Картометрический	0,1	-
20	371530.97	2271739.66	Картометрический	0,1	-
21	371518.59	2271616.03	Картометрический	0,1	-
22	371515.21	2271576.00	Картометрический	0,1	-
23	371520.52	2271555.71	Картометрический	0,1	-
24	371519.91	2271547.89	Картометрический	0,1	-
25	371523.26	2271532.80	Картометрический	0,1	-
26	371514.88	2271505.76	Картометрический	0,1	-
27	371459.02	2271193.87	Картометрический	0,1	-
28	371466.51	2271169.63	Картометрический	0,1	-
29	371462.92	2271151.43	Картометрический	0,1	-
30	371449.40	2271120.07	Картометрический	0,1	-
31	371431.04	2271098.91	Картометрический	0,1	-
32	371415.43	2271086.90	Картометрический	0,1	-
33	371409.26	2271084.36	Картометрический	0,1	-
34	371407.67	2271066.71	Картометрический	0,1	-
35	371407.01	2271048.92	Картометрический	0,1	-

Раздел 2

Сведения о местоположении границ объекта

Обозначение характерных точек границ	Координаты, м		Метод определения координат характерной точки	Средняя квадратическая погрешность положения характерной точки (Mt), м	Описание обозначения точки на местности (при наличии)
	X	Y			
1	2	3	4	5	6
36	371398.03	2271046.67	Картометрический	0,1	-
37	371334.80	2271030.85	Картометрический	0,1	-
38	371330.16	2271029.69	Картометрический	0,1	-
1	371329.65	2271029.56	Картометрический	0,1	-

3. Сведения о характерных точках части (частей) границы объекта

Обозначение характерных точек границ	Координаты, м		Метод определения координат характерной точки	Средняя квадратическая погрешность положения характерной точки (Mt), м	Описание обозначения точки на местности (при наличии)
	X	Y			
1	2	3	4	5	6
-	-	-	-	-	-

Раздел 3

Сведения о местоположении измененных (уточненных) границ объекта

1. Система координат -

2. Сведения о характерных точках границ объекта

Обозначение характерных точек границ	Существующие координаты, м		Измененные (уточненные) координаты, м		Метод определения координат характерной точки	Средняя квадратическая погрешность положения характерной точки (Mt), м	Описание обозначения точки на местности (при наличии)
	X	Y	X	Y			
1	2	3	4	5	6	7	8
-	-	-	-	-	-	-	

3. Сведения о характерных точках части (частей) границы объекта

Обозначение характерных точек границ	Существующие координаты, м		Измененные (уточненные) координаты, м		Метод определения координат характерной точки	Средняя квадратическая погрешность положения характерной точки (Mt), м	Описание обозначения точки на местности (при наличии)
	X	Y	X	Y			
1	2	3	4	5	6	7	8
-	-	-	-	-	-	-	




Раздел 4

План границ объекта



Масштаб 1:5000

Используемые условные знаки и обозначения:

-  - граница объекта
-  - границы земельных участков по сведениям ЕГРН
-  - границы территориальных зон по сведениям ЕГРН
- 15• - характерная точка границы объекта

Подпись _____ Дата « ____ » _____ 20__ г.

Место для оттиска печати (при наличии) лица, составившего описание местоположения границ объекта

ОПИСАНИЕ МЕСТОПОЛОЖЕНИЯ ГРАНИЦ

Астрамьево

(наименование объекта, местоположение границ которого описано (далее - объект))

Раздел 1

Сведения об объекте

№ п/п	Характеристики объекта	Описание характеристик
1	2	3
1.	Местоположение объекта	Московская область, городской округ Зарайск
2.	Площадь объекта +/- величина погрешности определения площади (P +/- Дельта P)	574471 кв. м ± 265 кв. м
3.	Иные характеристики объекта	

Раздел 2

Сведения о местоположении границ объекта

1. Система координат МСК-50, зона 2

2. Сведения о характерных точках границ объекта

Обозначение характерных точек границ	Координаты, м		Метод определения координат характерной точки	Средняя квадратическая погрешность положения характерной точки (Mt), м	Описание обозначения точки на местности (при наличии)
	X	Y			
1	2	3	4	5	6
1	357467.27	2293649.79	Картометрический	0,1	-
2	357589.62	2293631.25	Картометрический	0,1	-
3	357595.78	2293623.13	Картометрический	0,1	-
4	357586.83	2293579.34	Картометрический	0,1	-
5	357664.80	2293540.54	Картометрический	0,1	-
6	357714.47	2293557.41	Картометрический	0,1	-
7	357756.19	2293495.45	Картометрический	0,1	-
8	357758.15	2293469.47	Картометрический	0,1	-
9	357730.36	2293461.10	Картометрический	0,1	-
10	357729.80	2293445.34	Картометрический	0,1	-
11	357727.08	2293369.10	Картометрический	0,1	-
12	357654.19	2293364.51	Картометрический	0,1	-
13	357426.77	2293340.41	Картометрический	0,1	-
14	357433.29	2293290.84	Картометрический	0,1	-
15	357450.56	2293256.36	Картометрический	0,1	-
16	357542.04	2293233.88	Картометрический	0,1	-
17	357603.51	2293237.75	Картометрический	0,1	-
18	357620.41	2293145.09	Картометрический	0,1	-
19	357567.03	2293054.89	Картометрический	0,1	-
20	357600.64	2292929.03	Картометрический	0,1	-
21	357690.11	2292797.43	Картометрический	0,1	-
22	358427.29	2293053.85	Картометрический	0,1	-
23	358495.79	2293069.35	Картометрический	0,1	-
24	358514.21	2293049.74	Картометрический	0,1	-
25	358518.39	2293044.17	Картометрический	0,1	-
26	358518.15	2293042.64	Картометрический	0,1	-
27	358522.02	2293039.33	Картометрический	0,1	-
28	358530.42	2293028.12	Картометрический	0,1	-
29	358531.49	2293013.00	Картометрический	0,1	-
30	358532.57	2292989.23	Картометрический	0,1	-
31	358537.98	2292974.09	Картометрический	0,1	-
32	358549.87	2292973.01	Картометрический	0,1	-
33	358563.50	2292976.91	Картометрический	0,1	-
34	358557.49	2292940.09	Картометрический	0,1	-
35	358526.28	2292910.87	Картометрический	0,1	-

Раздел 2

Сведения о местоположении границ объекта

Обозначение характерных точек границ	Координаты, м		Метод определения координат характерной точки	Средняя квадратическая погрешность положения характерной точки (Мт), м	Описание обозначения точки на местности (при наличии)
	X	Y			
1	2	3	4	5	6
36	358486.58	2292929.70	Картометрический	0,1	-
37	358395.79	2292894.63	Картометрический	0,1	-
38	358229.52	2292798.26	Картометрический	0,1	-
39	358188.90	2292767.80	Картометрический	0,1	-
40	358108.10	2292668.62	Картометрический	0,1	-
41	358056.56	2292577.27	Картометрический	0,1	-
42	358167.65	2292515.82	Картометрический	0,1	-
43	358256.72	2292511.52	Картометрический	0,1	-
44	358290.80	2292496.04	Картометрический	0,1	-
45	358267.59	2292461.39	Картометрический	0,1	-
46	358203.13	2292463.32	Картометрический	0,1	-
47	358182.62	2292444.18	Картометрический	0,1	-
48	357985.72	2292496.54	Картометрический	0,1	-
49	357945.48	2292491.68	Картометрический	0,1	-
50	357935.66	2292554.55	Картометрический	0,1	-
51	357900.79	2292561.84	Картометрический	0,1	-
52	357787.33	2292573.33	Картометрический	0,1	-
53	357671.22	2292599.54	Картометрический	0,1	-
54	357669.33	2292527.63	Картометрический	0,1	-
55	357580.30	2292626.71	Картометрический	0,1	-
56	357522.21	2292690.43	Картометрический	0,1	-
57	357495.18	2292723.37	Картометрический	0,1	-
58	357484.65	2292737.44	Картометрический	0,1	-
59	357472.28	2292755.41	Картометрический	0,1	-
60	357466.69	2292765.76	Картометрический	0,1	-
61	357442.00	2292819.74	Картометрический	0,1	-
62	357431.40	2292847.54	Картометрический	0,1	-
63	357419.20	2292884.38	Картометрический	0,1	-
64	357384.59	2293005.53	Картометрический	0,1	-
65	357350.42	2293126.86	Картометрический	0,1	-
66	357318.17	2293245.64	Картометрический	0,1	-
67	357311.56	2293263.34	Картометрический	0,1	-
68	357310.76	2293265.65	Картометрический	0,1	-
69	357312.45	2293266.23	Картометрический	0,1	-
70	357298.12	2293317.46	Картометрический	0,1	-
71	357290.31	2293344.32	Картометрический	0,1	-
72	357280.99	2293372.95	Картометрический	0,1	-
73	357271.76	2293397.16	Картометрический	0,1	-
74	357260.91	2293422.89	Картометрический	0,1	-
75	357245.50	2293455.50	Картометрический	0,1	-

Раздел 2

Сведения о местоположении границ объекта

Обозначение характерных точек границ	Координаты, м		Метод определения координат характерной точки	Средняя квадратическая погрешность положения характерной точки (Мт), м	Описание обозначения точки на местности (при наличии)
	X	Y			
1	2	3	4	5	6
76	357231.99	2293482.40	Картометрический	0,1	-
77	357223.73	2293498.36	Картометрический	0,1	-
78	357192.97	2293554.81	Картометрический	0,1	-
79	357200.07	2293575.51	Картометрический	0,1	-
80	357220.90	2293590.79	Картометрический	0,1	-
81	357327.37	2293642.68	Картометрический	0,1	-
82	357373.14	2293608.68	Картометрический	0,1	-
83	357360.99	2293579.27	Картометрический	0,1	-
84	357341.80	2293528.54	Картометрический	0,1	-
85	357330.92	2293488.12	Картометрический	0,1	-
86	357321.75	2293445.12	Картометрический	0,1	-
87	357311.03	2293418.65	Картометрический	0,1	-
88	357294.42	2293378.54	Картометрический	0,1	-
89	357330.18	2293338.01	Картометрический	0,1	-
90	357337.72	2293353.53	Картометрический	0,1	-
91	357340.62	2293359.41	Картометрический	0,1	-
92	357357.38	2293399.88	Картометрический	0,1	-
93	357368.09	2293426.34	Картометрический	0,1	-
94	357370.65	2293434.69	Картометрический	0,1	-
95	357379.54	2293476.40	Картометрический	0,1	-
96	357389.44	2293513.16	Картометрический	0,1	-
97	357407.49	2293560.88	Картометрический	0,1	-
98	357417.16	2293584.31	Картометрический	0,1	-
99	357434.56	2293608.68	Картометрический	0,1	-
1	357467.27	2293649.79	Картометрический	0,1	-
100	357180.18	2293482.15	Картометрический	0,1	-
101	357191.00	2293461.50	Картометрический	0,1	-
102	357204.15	2293435.34	Картометрический	0,1	-
103	357218.91	2293404.12	Картометрический	0,1	-
104	357229.07	2293380.02	Картометрический	0,1	-
105	357237.61	2293357.63	Картометрический	0,1	-
106	357246.34	2293330.78	Картометрический	0,1	-
107	357253.88	2293304.85	Картометрический	0,1	-
108	357272.95	2293236.63	Картометрический	0,1	-
109	357306.09	2293114.60	Картометрический	0,1	-
110	357340.34	2292992.98	Картометрический	0,1	-
111	357375.21	2292870.92	Картометрический	0,1	-
112	357379.67	2292857.25	Картометрический	0,1	-
113	357388.07	2292832.07	Картометрический	0,1	-
114	357391.19	2292823.89	Картометрический	0,1	-

Раздел 2**Сведения о местоположении границ объекта**

Обозначение характерных точек границ	Координаты, м		Метод определения координат характерной точки	Средняя квадратическая погрешность положения характерной точки (Mt), м	Описание обозначения точки на местности (при наличии)
	X	Y			
1	2	3	4	5	6
115	357372.36	2292820.94	Картометрический	0,1	-
116	357363.91	2292850.96	Картометрический	0,1	-
117	357304.38	2292839.29	Картометрический	0,1	-
118	357273.28	2292872.71	Картометрический	0,1	-
119	357273.72	2292914.56	Картометрический	0,1	-
120	357219.52	2292911.56	Картометрический	0,1	-
121	357125.01	2293125.17	Картометрический	0,1	-
122	357089.99	2293200.23	Картометрический	0,1	-
123	357093.52	2293226.20	Картометрический	0,1	-
124	357068.22	2293308.79	Картометрический	0,1	-
125	357163.50	2293395.12	Картометрический	0,1	-
100	357180.18	2293482.15	Картометрический	0,1	-

3. Сведения о характерных точках части (частей) границы объекта

Обозначение характерных точек границ	Координаты, м		Метод определения координат характерной точки	Средняя квадратическая погрешность положения характерной точки (Mt), м	Описание обозначения точки на местности (при наличии)
	X	Y			
1	2	3	4	5	6
-	-	-	-	-	-

Раздел 3

Сведения о местоположении измененных (уточненных) границ объекта

1. Система координат -

2. Сведения о характерных точках границ объекта

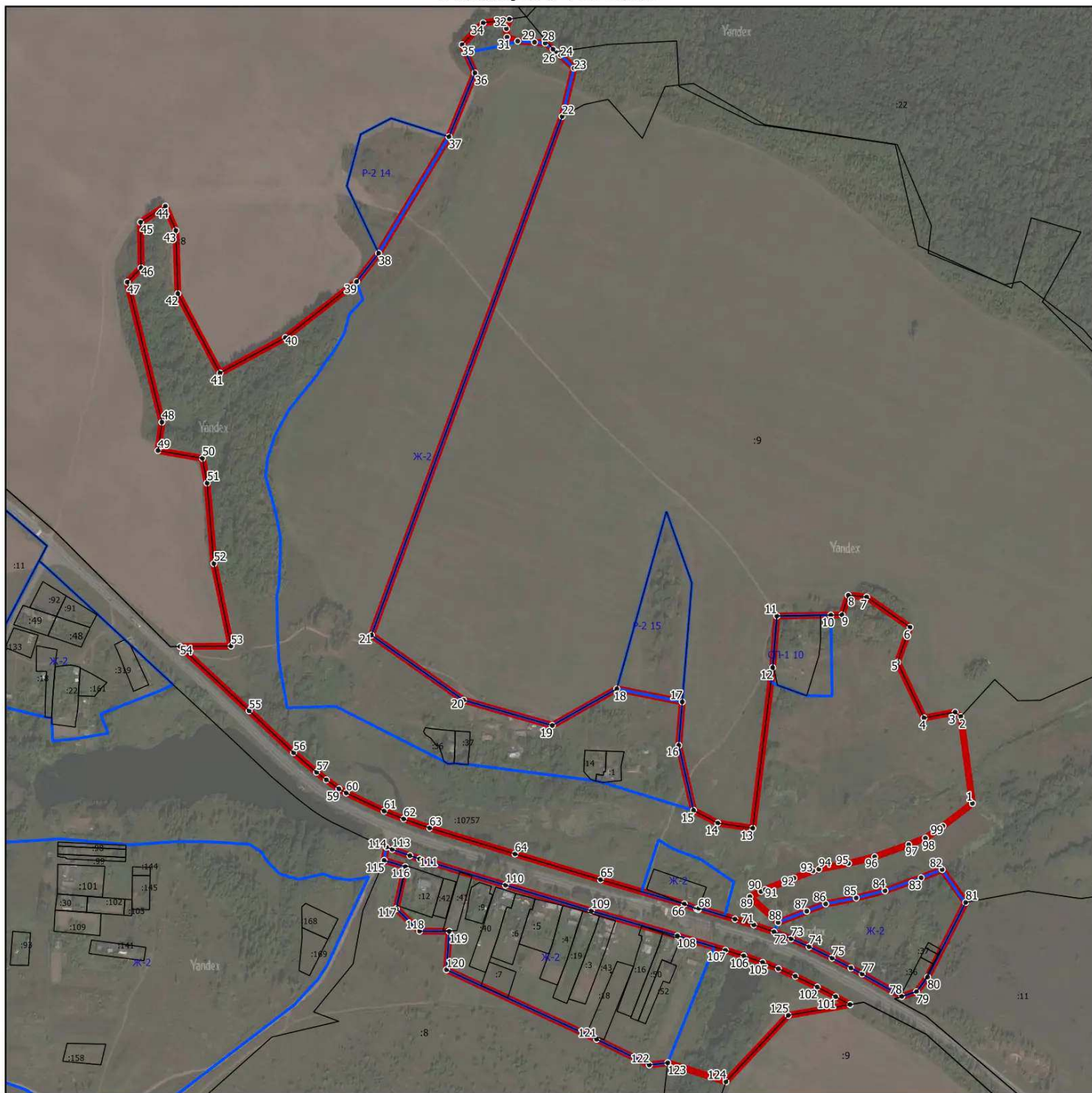
Обозначение характерных точек границ	Существующие координаты, м		Измененные (уточненные) координаты, м		Метод определения координат характерной точки	Средняя квадратическая погрешность положения характерной точки (Mt), м	Описание обозначения точки на местности (при наличии)
	X	Y	X	Y			
1	2	3	4	5	6	7	8
-	-	-	-	-	-	-	

3. Сведения о характерных точках части (частей) границы объекта

Обозначение характерных точек границ	Существующие координаты, м		Измененные (уточненные) координаты, м		Метод определения координат характерной точки	Средняя квадратическая погрешность положения характерной точки (Mt), м	Описание обозначения точки на местности (при наличии)
	X	Y	X	Y			
1	2	3	4	5	6	7	8
-	-	-	-	-	-	-	

Раздел 4

План границ объекта



Масштаб 1:7500

Используемые условные знаки и обозначения:

- - граница объекта
- - границы земельных участков по сведениям ЕГРН
- - границы территориальных зон по сведениям ЕГРН
- 15° - характерная точка границы объекта

Подпись _____ Дата « ____ » _____ 20__ г.

Место для оттиска печати (при наличии) лица, составившего описание местоположения границ объекта

ОПИСАНИЕ МЕСТОПОЛОЖЕНИЯ ГРАНИЦ

Бавыкино

(наименование объекта, местоположение границ которого описано (далее - объект))

Раздел 1

Сведения об объекте

№ п/п	Характеристики объекта	Описание характеристик
1	2	3
1.	Местоположение объекта	Московская область, городской округ Зарайск
2.	Площадь объекта +/- величина погрешности определения площади (P +/- Дельта P)	219331 кв. м ± 164 кв. м
3.	Иные характеристики объекта	

Раздел 2

Сведения о местоположении границ объекта

1. Система координат МСК-50, зона 2

2. Сведения о характерных точках границ объекта

Обозначение характерных точек границ	Координаты, м		Метод определения координат характерной точки	Средняя квадратическая погрешность положения характерной точки (Mt), м	Описание обозначения точки на местности (при наличии)
	X	Y			
1	2	3	4	5	6
1	357127.84	2289901.04	Картометрический	0,1	-
2	357232.56	2289882.14	Картометрический	0,1	-
3	357301.02	2289874.04	Картометрический	0,1	-
4	357352.43	2289878.06	Картометрический	0,1	-
5	357383.89	2289858.44	Картометрический	0,1	-
6	357407.93	2289821.08	Картометрический	0,1	-
7	357413.82	2289811.94	Картометрический	0,1	-
8	357423.05	2289702.82	Картометрический	0,1	-
9	357434.10	2289660.43	Картометрический	0,1	-
10	357394.46	2289593.10	Картометрический	0,1	-
11	357429.50	2289573.82	Картометрический	0,1	-
12	357436.08	2289572.69	Картометрический	0,1	-
13	357446.86	2289561.35	Картометрический	0,1	-
14	357444.20	2289548.46	Картометрический	0,1	-
15	357433.50	2289539.24	Картометрический	0,1	-
16	357411.87	2289523.72	Картометрический	0,1	-
17	357388.69	2289494.40	Картометрический	0,1	-
18	357387.39	2289457.74	Картометрический	0,1	-
19	357278.59	2289313.46	Картометрический	0,1	-
20	357276.05	2289309.26	Картометрический	0,1	-
21	357240.43	2289308.85	Картометрический	0,1	-
22	357232.27	2289300.13	Картометрический	0,1	-
23	357224.11	2289291.43	Картометрический	0,1	-
24	357205.25	2289278.72	Картометрический	0,1	-
25	357115.01	2289262.72	Картометрический	0,1	-
26	357090.34	2289261.64	Картометрический	0,1	-
27	357000.76	2289262.35	Картометрический	0,1	-
28	356976.91	2289254.35	Картометрический	0,1	-
29	356944.68	2289280.74	Картометрический	0,1	-
30	356955.29	2289319.33	Картометрический	0,1	-
31	356959.31	2289439.26	Картометрический	0,1	-
32	356986.54	2289563.01	Картометрический	0,1	-
33	357007.70	2289634.15	Картометрический	0,1	-
34	357048.56	2289669.89	Картометрический	0,1	-
35	357134.72	2289704.09	Картометрический	0,1	-

Раздел 2**Сведения о местоположении границ объекта**

Обозначение характерных точек границ	Координаты, м		Метод определения координат характерной точки	Средняя квадратическая погрешность положения характерной точки (Mt), м	Описание обозначения точки на местности (при наличии)
	X	Y			
1	2	3	4	5	6
36	357171.07	2289742.66	Картометрический	0,1	-
37	357151.49	2289780.75	Картометрический	0,1	-
38	357151.19	2289780.91	Картометрический	0,1	-
39	357151.30	2289781.12	Картометрический	0,1	-
40	357150.14	2289783.40	Картометрический	0,1	-
41	357080.32	2289851.33	Картометрический	0,1	-
42	357076.42	2289847.15	Картометрический	0,1	-
43	357073.54	2289849.90	Картометрический	0,1	-
44	357071.06	2289847.16	Картометрический	0,1	-
45	357065.51	2289852.47	Картометрический	0,1	-
46	357055.29	2289864.25	Картометрический	0,1	-
47	357082.65	2289880.51	Картометрический	0,1	-
1	357127.84	2289901.04	Картометрический	0,1	-

3. Сведения о характерных точках части (частей) границы объекта

Обозначение характерных точек границ	Координаты, м		Метод определения координат характерной точки	Средняя квадратическая погрешность положения характерной точки (Mt), м	Описание обозначения точки на местности (при наличии)
	X	Y			
1	2	3	4	5	6
-	-	-	-	-	-

Раздел 3

Сведения о местоположении измененных (уточненных) границ объекта

1. Система координат -

2. Сведения о характерных точках границ объекта

Обозначение характерных точек границ	Существующие координаты, м		Измененные (уточненные) координаты, м		Метод определения координат характерной точки	Средняя квадратическая погрешность положения характерной точки (Mt), м	Описание обозначения точки на местности (при наличии)
	X	Y	X	Y			
1	2	3	4	5	6	7	8
-	-	-	-	-	-	-	

3. Сведения о характерных точках части (частей) границы объекта

Обозначение характерных точек границ	Существующие координаты, м		Измененные (уточненные) координаты, м		Метод определения координат характерной точки	Средняя квадратическая погрешность положения характерной точки (Mt), м	Описание обозначения точки на местности (при наличии)
	X	Y	X	Y			
1	2	3	4	5	6	7	8
-	-	-	-	-	-	-	

ОПИСАНИЕ МЕСТОПОЛОЖЕНИЯ ГРАНИЦ

Баребино

(наименование объекта, местоположение границ которого описано (далее - объект))

Раздел 1

Сведения об объекте

№ п/п	Характеристики объекта	Описание характеристик
1	2	3
1.	Местоположение объекта	Московская область, городской округ Зарайск
2.	Площадь объекта +/- величина погрешности определения площади (P +/- Дельта P)	443814 кв. м ± 233 кв. м
3.	Иные характеристики объекта	

Раздел 2

Сведения о местоположении границ объекта

1. Система координат МСК-50, зона 2

2. Сведения о характерных точках границ объекта

Обозначение характерных точек границ	Координаты, м		Метод определения координат характерной точки	Средняя квадратическая погрешность положения характерной точки (Mt), м	Описание обозначения точки на местности (при наличии)
	X	Y			
1	2	3	4	5	6
1	359809.22	2263458.14	Картометрический	0,1	-
2	359811.58	2263463.93	Картометрический	0,1	-
3	359870.74	2263479.49	Картометрический	0,1	-
4	359968.03	2263519.32	Картометрический	0,1	-
5	359968.78	2263519.86	Картометрический	0,1	-
6	359969.58	2263519.96	Картометрический	0,1	-
7	360004.79	2263534.37	Картометрический	0,1	-
8	360049.61	2263558.68	Картометрический	0,1	-
9	360055.56	2263563.97	Картометрический	0,1	-
10	360056.72	2263562.53	Картометрический	0,1	-
11	360069.85	2263569.65	Картометрический	0,1	-
12	360089.56	2263583.96	Картометрический	0,1	-
13	360159.90	2263499.84	Картометрический	0,1	-
14	360198.27	2263479.71	Картометрический	0,1	-
15	360189.68	2263458.31	Картометрический	0,1	-
16	360189.37	2263447.37	Картометрический	0,1	-
17	360192.52	2263436.85	Картометрический	0,1	-
18	360202.98	2263411.85	Картометрический	0,1	-
19	360208.44	2263393.90	Картометрический	0,1	-
20	360208.44	2263385.30	Картометрический	0,1	-
21	360201.42	2263374.67	Картометрический	0,1	-
22	360198.61	2263364.99	Картометрический	0,1	-
23	360200.77	2263354.60	Картометрический	0,1	-
24	360202.34	2263343.30	Картометрический	0,1	-
25	360192.43	2263337.23	Картометрический	0,1	-
26	360189.78	2263312.60	Картометрический	0,1	-
27	360189.26	2263311.24	Картометрический	0,1	-
28	360189.44	2263309.32	Картометрический	0,1	-
29	360183.16	2263250.97	Картометрический	0,1	-
30	360170.98	2263245.04	Картометрический	0,1	-
31	360158.41	2263226.84	Картометрический	0,1	-
32	360153.05	2263210.24	Картометрический	0,1	-
33	360152.52	2263190.17	Картометрический	0,1	-
34	360148.25	2263170.09	Картометрический	0,1	-
35	360136.94	2263152.61	Картометрический	0,1	-

Раздел 2

Сведения о местоположении границ объекта

Обозначение характерных точек границ	Координаты, м		Метод определения координат характерной точки	Средняя квадратическая погрешность положения характерной точки (Mt), м	Описание обозначения точки на местности (при наличии)
	X	Y			
1	2	3	4	5	6
36	360117.69	2263140.04	Картометрический	0,1	-
37	360107.52	2263128.52	Картометрический	0,1	-
38	360106.46	2263117.28	Картометрический	0,1	-
39	360109.13	2263105.77	Картометрический	0,1	-
40	360118.49	2263097.20	Картометрический	0,1	-
41	360130.53	2263091.05	Картометрический	0,1	-
42	360136.94	2263079.81	Картометрический	0,1	-
43	360138.55	2263072.31	Картометрический	0,1	-
44	360138.36	2263064.44	Картометрический	0,1	-
45	360132.22	2263053.19	Картометрический	0,1	-
46	360131.13	2263040.35	Картометрический	0,1	-
47	360133.81	2263031.78	Картометрический	0,1	-
48	360140.50	2263018.94	Картометрический	0,1	-
49	360142.90	2263007.69	Картометрический	0,1	-
50	360142.37	2262999.66	Картометрический	0,1	-
51	360139.69	2262984.94	Картометрический	0,1	-
52	360136.49	2262973.43	Картометрический	0,1	-
53	360137.02	2262964.33	Картометрический	0,1	-
54	360141.83	2262954.16	Картометрический	0,1	-
55	360148.52	2262938.10	Картометрический	0,1	-
56	360156.40	2262917.36	Картометрический	0,1	-
57	360156.92	2262897.43	Картометрический	0,1	-
58	360163.22	2262881.68	Картометрический	0,1	-
59	360179.58	2262866.78	Картометрический	0,1	-
60	360176.27	2262844.05	Картометрический	0,1	-
61	360159.82	2262820.59	Картометрический	0,1	-
62	360161.09	2262811.78	Картометрический	0,1	-
63	360209.70	2262759.95	Картометрический	0,1	-
64	360205.02	2262753.26	Картометрический	0,1	-
65	360146.73	2262791.64	Картометрический	0,1	-
66	360119.46	2262814.48	Картометрический	0,1	-
67	360099.66	2262837.74	Картометрический	0,1	-
68	360044.47	2262909.00	Картометрический	0,1	-
69	360031.01	2262904.35	Картометрический	0,1	-
70	360024.71	2262912.49	Картометрический	0,1	-
71	360005.70	2262905.93	Картометрический	0,1	-
72	360003.23	2262906.54	Картометрический	0,1	-
73	359965.05	2262891.81	Картометрический	0,1	-
74	359878.02	2262923.93	Картометрический	0,1	-
75	359876.37	2262920.74	Картометрический	0,1	-

Раздел 2

Сведения о местоположении границ объекта

Обозначение характерных точек границ	Координаты, м		Метод определения координат характерной точки	Средняя квадратическая погрешность положения характерной точки (Mт), м	Описание обозначения точки на местности (при наличии)
	X	Y			
1	2	3	4	5	6
76	359858.27	2262927.41	Картометрический	0,1	-
77	359844.91	2262901.56	Картометрический	0,1	-
78	359831.39	2262906.09	Картометрический	0,1	-
79	359815.66	2262903.98	Картометрический	0,1	-
80	359811.47	2262897.16	Картометрический	0,1	-
81	359825.13	2262863.27	Картометрический	0,1	-
82	359807.93	2262829.99	Картометрический	0,1	-
83	359800.45	2262823.25	Картометрический	0,1	-
84	359793.29	2262801.66	Картометрический	0,1	-
85	359787.23	2262789.93	Картометрический	0,1	-
86	359792.17	2262770.95	Картометрический	0,1	-
87	359792.58	2262760.80	Картометрический	0,1	-
88	359789.13	2262751.41	Картометрический	0,1	-
89	359586.47	2262678.72	Картометрический	0,1	-
90	359542.30	2262609.21	Картометрический	0,1	-
91	359465.77	2262592.67	Картометрический	0,1	-
92	359368.55	2262529.69	Картометрический	0,1	-
93	359259.19	2262472.81	Картометрический	0,1	-
94	359219.83	2262513.41	Картометрический	0,1	-
95	359515.08	2262825.76	Картометрический	0,1	-
96	359501.08	2262869.83	Картометрический	0,1	-
97	359483.55	2262902.91	Картометрический	0,1	-
98	359272.08	2262999.39	Картометрический	0,1	-
99	359219.67	2263056.82	Картометрический	0,1	-
100	359223.24	2263068.39	Картометрический	0,1	-
101	359391.84	2263057.66	Картометрический	0,1	-
102	359516.57	2263076.41	Картометрический	0,1	-
103	359560.55	2263125.52	Картометрический	0,1	-
104	359609.29	2263225.28	Картометрический	0,1	-
105	359766.88	2263258.67	Картометрический	0,1	-
106	359844.41	2263304.54	Картометрический	0,1	-
107	359852.11	2263353.81	Картометрический	0,1	-
108	359837.26	2263403.13	Картометрический	0,1	-
109	359813.21	2263454.71	Картометрический	0,1	-
1	359809.22	2263458.14	Картометрический	0,1	-

Раздел 2

Сведения о местоположении границ объекта

3. Сведения о характерных точках части (частей) границы объекта

Обозначение характерных точек границ	Координаты, м		Метод определения координат характерной точки	Средняя квадратическая погрешность положения характерной точки (M _t), м	Описание обозначения точки на местности (при наличии)
	X	Y			
1	2	3	4	5	6
-	-	-	-	-	-

Раздел 3

Сведения о местоположении измененных (уточненных) границ объекта

1. Система координат -

2. Сведения о характерных точках границ объекта

Обозначение характерных точек границ	Существующие координаты, м		Измененные (уточненные) координаты, м		Метод определения координат характерной точки	Средняя квадратическая погрешность положения характерной точки (Mt), м	Описание обозначения точки на местности (при наличии)
	X	Y	X	Y			
1	2	3	4	5	6	7	8
-	-	-	-	-	-	-	

3. Сведения о характерных точках части (частей) границы объекта

Обозначение характерных точек границ	Существующие координаты, м		Измененные (уточненные) координаты, м		Метод определения координат характерной точки	Средняя квадратическая погрешность положения характерной точки (Mt), м	Описание обозначения точки на местности (при наличии)
	X	Y	X	Y			
1	2	3	4	5	6	7	8
-	-	-	-	-	-	-	



Раздел 4

План границ объекта



Масштаб 1:7500

Используемые условные знаки и обозначения:

-  - граница объекта
-  - границы земельных участков по сведениям ЕГРН
- 15° - характерная точка границы объекта

Подпись _____ Дата « ____ » _____ 20__ г.

Место для оттиска печати (при наличии) лица, составившего описание местоположения границ объекта

ОПИСАНИЕ МЕСТОПОЛОЖЕНИЯ ГРАНИЦ

Березники

(наименование объекта, местоположение границ которого описано (далее - объект))

Раздел 1

Сведения об объекте

№ п/п	Характеристики объекта	Описание характеристик
1	2	3
1.	Местоположение объекта	Московская область, городской округ Зарайск
2.	Площадь объекта +/- величина погрешности определения площади (P +/- Дельта P)	217305 кв. м ± 163 кв. м
3.	Иные характеристики объекта	

Раздел 2

Сведения о местоположении границ объекта

1. Система координат МСК-50, зона 2

2. Сведения о характерных точках границ объекта

Обозначение характерных точек границ	Координаты, м		Метод определения координат характерной точки	Средняя квадратическая погрешность положения характерной точки (Mt), м	Описание обозначения точки на местности (при наличии)
	X	Y			
1	2	3	4	5	6
1	349034.06	2277314.16	Картометрический	0,1	-
2	349063.10	2277273.42	Картометрический	0,1	-
3	349080.34	2277262.52	Картометрический	0,1	-
4	349148.37	2277218.71	Картометрический	0,1	-
5	349148.36	2277218.68	Картометрический	0,1	-
6	349190.96	2277191.33	Картометрический	0,1	-
7	349184.00	2277159.35	Картометрический	0,1	-
8	349183.16	2277145.30	Картометрический	0,1	-
9	349167.93	2277096.82	Картометрический	0,1	-
10	349164.93	2277089.77	Картометрический	0,1	-
11	349159.77	2277081.45	Картометрический	0,1	-
12	349142.62	2277070.32	Картометрический	0,1	-
13	349129.42	2277066.80	Картометрический	0,1	-
14	349120.66	2277063.31	Картометрический	0,1	-
15	349116.35	2277060.27	Картометрический	0,1	-
16	349109.75	2277054.03	Картометрический	0,1	-
17	349097.51	2277039.30	Картометрический	0,1	-
18	349093.08	2277031.61	Картометрический	0,1	-
19	349088.76	2277021.24	Картометрический	0,1	-
20	349086.96	2277010.84	Картометрический	0,1	-
21	349087.20	2277000.91	Картометрический	0,1	-
22	349089.84	2276992.14	Картометрический	0,1	-
23	349093.20	2276982.85	Картометрический	0,1	-
24	349099.07	2276971.36	Картометрический	0,1	-
25	349111.55	2276958.19	Картометрический	0,1	-
26	349120.31	2276948.03	Картометрический	0,1	-
27	349123.42	2276941.86	Картометрический	0,1	-
28	349124.62	2276936.30	Картометрический	0,1	-
29	349124.62	2276927.89	Картометрический	0,1	-
30	349123.30	2276922.85	Картометрический	0,1	-
31	349118.15	2276912.00	Картометрический	0,1	-
32	349114.31	2276900.71	Картометрический	0,1	-
33	349114.31	2276889.67	Картометрический	0,1	-
34	349115.39	2276880.62	Картометрический	0,1	-
35	349121.50	2276871.77	Картометрический	0,1	-

Раздел 2

Сведения о местоположении границ объекта

Обозначение характерных точек границ	Координаты, м		Метод определения координат характерной точки	Средняя квадратическая погрешность положения характерной точки (Мт), м	Описание обозначения точки на местности (при наличии)
	X	Y			
1	2	3	4	5	6
36	349134.58	2276863.36	Картометрический	0,1	-
37	349141.30	2276856.52	Картометрический	0,1	-
38	349146.57	2276843.43	Картометрический	0,1	-
39	349147.89	2276830.50	Картометрический	0,1	-
40	349146.81	2276826.09	Картометрический	0,1	-
41	349141.18	2276817.93	Картометрический	0,1	-
42	349130.98	2276810.36	Картометрический	0,1	-
43	349107.23	2276802.00	Картометрический	0,1	-
44	349095.48	2276791.35	Картометрический	0,1	-
45	349087.32	2276780.62	Картометрический	0,1	-
46	349078.20	2276768.10	Картометрический	0,1	-
47	349069.57	2276759.44	Картометрический	0,1	-
48	349057.93	2276754.16	Картометрический	0,1	-
49	349016.07	2276755.68	Картометрический	0,1	-
50	348999.16	2276753.68	Картометрический	0,1	-
51	348984.41	2276750.44	Картометрический	0,1	-
52	348974.93	2276746.67	Картометрический	0,1	-
53	348968.33	2276742.11	Картометрический	0,1	-
54	348955.61	2276717.81	Картометрический	0,1	-
55	348938.95	2276672.42	Картометрический	0,1	-
56	348928.88	2276622.74	Картометрический	0,1	-
57	348918.43	2276595.32	Картометрический	0,1	-
58	348911.11	2276584.91	Картометрический	0,1	-
59	348903.32	2276579.19	Картометрический	0,1	-
60	348894.68	2276577.15	Картометрический	0,1	-
61	348880.29	2276568.54	Картометрический	0,1	-
62	348873.93	2276561.14	Картометрический	0,1	-
63	348866.61	2276549.77	Картометрический	0,1	-
64	348860.25	2276533.36	Картометрический	0,1	-
65	348857.98	2276520.34	Картометрический	0,1	-
66	348858.21	2276503.45	Картометрический	0,1	-
67	348861.10	2276483.72	Картометрический	0,1	-
68	348867.57	2276466.02	Картометрический	0,1	-
69	348872.85	2276459.50	Картометрический	0,1	-
70	348878.01	2276454.70	Картометрический	0,1	-
71	348887.60	2276453.37	Картометрический	0,1	-
72	348900.92	2276454.85	Картометрический	0,1	-
73	348917.47	2276456.90	Картометрический	0,1	-
74	348926.60	2276458.50	Картометрический	0,1	-
75	348934.50	2276457.70	Картометрический	0,1	-

Раздел 2

Сведения о местоположении границ объекта

Обозначение характерных точек границ	Координаты, м		Метод определения координат характерной точки	Средняя квадратическая погрешность положения характерной точки (Мт), м	Описание обозначения точки на местности (при наличии)
	X	Y			
1	2	3	4	5	6
76	348937.02	2276454.61	Картометрический	0,1	-
77	348936.78	2276445.05	Картометрический	0,1	-
78	348933.18	2276434.76	Картометрический	0,1	-
79	348920.11	2276417.19	Картометрический	0,1	-
80	348906.43	2276400.53	Картометрический	0,1	-
81	348898.14	2276394.15	Картометрический	0,1	-
82	348893.10	2276384.83	Картометрический	0,1	-
83	348891.33	2276381.25	Картометрический	0,1	-
84	348879.30	2276386.10	Картометрический	0,1	-
85	348873.64	2276387.12	Картометрический	0,1	-
86	348848.84	2276393.28	Картометрический	0,1	-
87	348852.58	2276406.18	Картометрический	0,1	-
88	348835.66	2276417.00	Картометрический	0,1	-
89	348828.71	2276416.99	Картометрический	0,1	-
90	348811.19	2276411.66	Картометрический	0,1	-
91	348802.56	2276403.10	Картометрический	0,1	-
92	348797.52	2276392.81	Картометрический	0,1	-
93	348793.68	2276372.39	Картометрический	0,1	-
94	348792.24	2276356.38	Картометрический	0,1	-
95	348784.81	2276312.83	Картометрический	0,1	-
96	348779.89	2276300.26	Картометрический	0,1	-
97	348768.85	2276281.36	Картометрический	0,1	-
98	348740.18	2276238.98	Картометрический	0,1	-
99	348719.91	2276205.11	Картометрический	0,1	-
100	348717.03	2276192.94	Картометрический	0,1	-
101	348721.83	2276164.28	Картометрический	0,1	-
102	348673.94	2276174.25	Картометрический	0,1	-
103	348741.81	2276359.66	Картометрический	0,1	-
104	348765.12	2276468.93	Картометрический	0,1	-
105	348772.25	2276487.72	Картометрический	0,1	-
106	348855.39	2276644.12	Картометрический	0,1	-
107	348850.54	2276665.95	Картометрический	0,1	-
108	348801.66	2276713.73	Картометрический	0,1	-
109	348841.40	2276805.81	Картометрический	0,1	-
110	348851.70	2276966.59	Картометрический	0,1	-
111	348816.11	2276966.74	Картометрический	0,1	-
112	348723.22	2277062.46	Картометрический	0,1	-
113	348791.47	2277140.40	Картометрический	0,1	-
114	348824.92	2277258.90	Картометрический	0,1	-
115	348844.18	2277253.11	Картометрический	0,1	-

Раздел 2**Сведения о местоположении границ объекта**

Обозначение характерных точек границ	Координаты, м		Метод определения координат характерной точки	Средняя квадратическая погрешность положения характерной точки (Мт), м	Описание обозначения точки на местности (при наличии)
	X	Y			
1	2	3	4	5	6
116	348845.63	2277253.06	Картометрический	0,1	-
117	348847.97	2277262.71	Картометрический	0,1	-
118	348893.71	2277260.89	Картометрический	0,1	-
119	348935.18	2277269.32	Картометрический	0,1	-
120	348973.59	2277282.17	Картометрический	0,1	-
121	348990.42	2277297.46	Картометрический	0,1	-
122	349012.65	2277312.73	Картометрический	0,1	-
1	349034.06	2277314.16	Картометрический	0,1	-

3. Сведения о характерных точках части (частей) границы объекта

Обозначение характерных точек границ	Координаты, м		Метод определения координат характерной точки	Средняя квадратическая погрешность положения характерной точки (Мт), м	Описание обозначения точки на местности (при наличии)
	X	Y			
1	2	3	4	5	6
-	-	-	-	-	-

Раздел 3

Сведения о местоположении измененных (уточненных) границ объекта

1. Система координат -

2. Сведения о характерных точках границ объекта

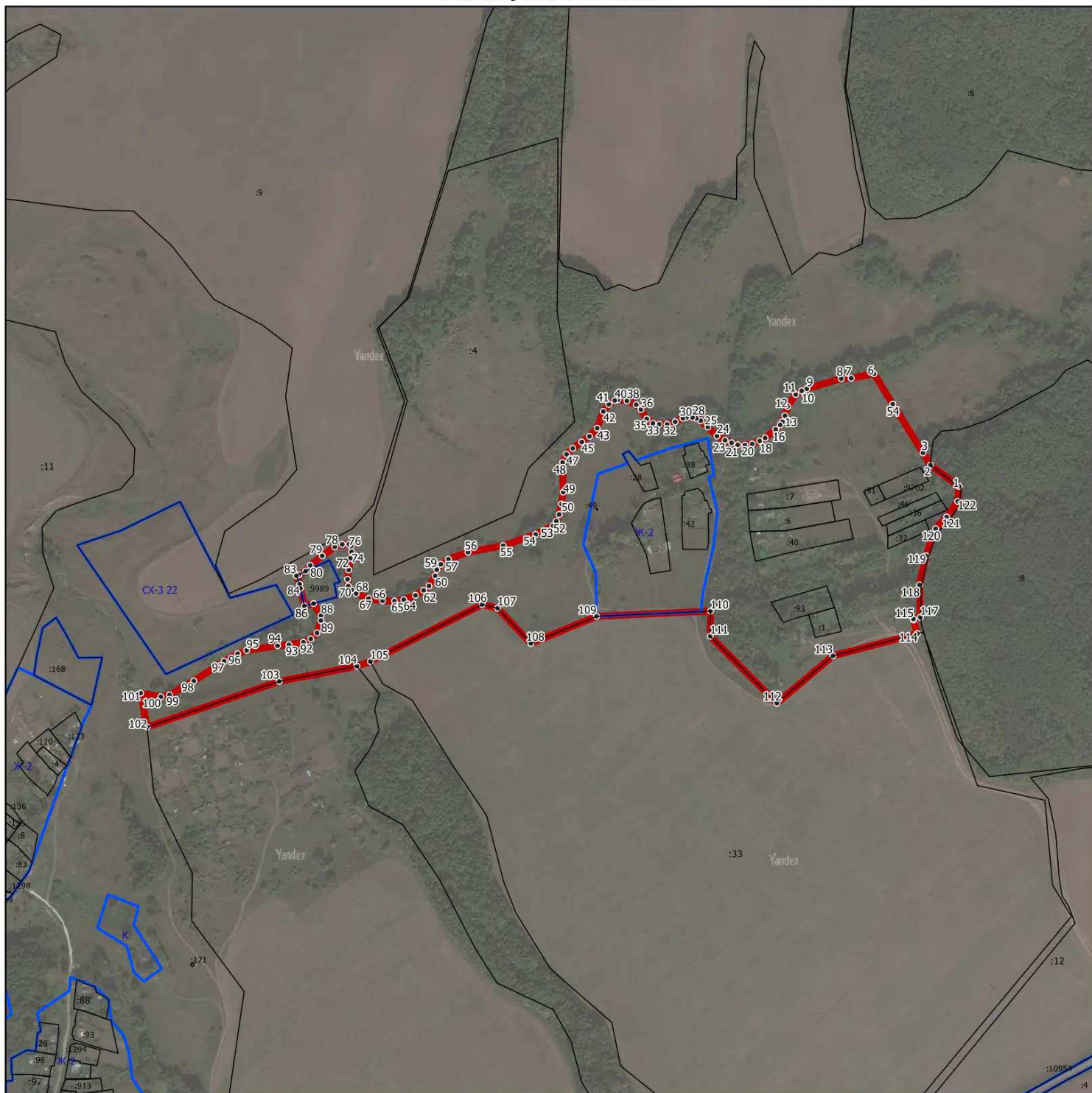
Обозначение характерных точек границ	Существующие координаты, м		Измененные (уточненные) координаты, м		Метод определения координат характерной точки	Средняя квадратическая погрешность положения характерной точки (Mt), м	Описание обозначения точки на местности (при наличии)
	X	Y	X	Y			
1	2	3	4	5	6	7	8
-	-	-	-	-	-	-	

3. Сведения о характерных точках части (частей) границы объекта

Обозначение характерных точек границ	Существующие координаты, м		Измененные (уточненные) координаты, м		Метод определения координат характерной точки	Средняя квадратическая погрешность положения характерной точки (Mt), м	Описание обозначения точки на местности (при наличии)
	X	Y	X	Y			
1	2	3	4	5	6	7	8
-	-	-	-	-	-	-	




Раздел 4

План границ объекта



Масштаб 1:7500

Используемые условные знаки и обозначения:

-  - граница объекта
-  - границы земельных участков по сведениям ЕГРН
-  - границы территориальных зон по сведениям ЕГРН
- 15• - характерная точка границы объекта

Подпись _____ Дата « ____ » _____ 20__ г.

Место для оттиска печати (при наличии) лица, составившего описание местоположения границ объекта

ОПИСАНИЕ МЕСТОПОЛОЖЕНИЯ ГРАНИЦ

Беспятово

(наименование объекта, местоположение границ которого описано (далее - объект))

Раздел 1

Сведения об объекте

№ п/п	Характеристики объекта	Описание характеристик
1	2	3
1.	Местоположение объекта	Московская область, городской округ Зарайск
2.	Площадь объекта +/- величина погрешности определения площади (P +/- Дельта P)	972282 кв. м ± 345 кв. м
3.	Иные характеристики объекта	

Раздел 2**Сведения о местоположении границ объекта**

1. Система координат МСК-50, зона 2

2. Сведения о характерных точках границ объекта

Обозначение характерных точек границ	Координаты, м		Метод определения координат характерной точки	Средняя квадратическая погрешность положения характерной точки (Mt), м	Описание обозначения точки на местности (при наличии)
	X	Y			
1	2	3	4	5	6
1	357659.12	2277651.73	Картометрический	0,1	-
2	357660.74	2277640.14	Картометрический	0,1	-
3	357662.60	2277618.78	Картометрический	0,1	-
4	357662.78	2277597.54	Картометрический	0,1	-
5	357661.65	2277574.06	Картометрический	0,1	-
6	357660.04	2277547.44	Картометрический	0,1	-
7	357656.03	2277499.12	Картометрический	0,1	-
8	357656.00	2277498.66	Картометрический	0,1	-
9	357654.56	2277458.85	Картометрический	0,1	-
10	357654.56	2277458.16	Картометрический	0,1	-
11	357655.71	2277422.95	Картометрический	0,1	-
12	357655.76	2277422.27	Картометрический	0,1	-
13	357657.57	2277404.28	Картометрический	0,1	-
14	357657.65	2277403.70	Картометрический	0,1	-
15	357660.04	2277388.77	Картометрический	0,1	-
16	357660.11	2277388.39	Картометрический	0,1	-
17	357663.55	2277371.17	Картометрический	0,1	-
18	357663.66	2277370.68	Картометрический	0,1	-
19	357677.51	2277315.78	Картометрический	0,1	-
20	357684.15	2277286.38	Картометрический	0,1	-
21	357689.32	2277259.79	Картометрический	0,1	-
22	357691.06	2277245.68	Картометрический	0,1	-
23	357691.86	2277233.32	Картометрический	0,1	-
24	357690.48	2277212.24	Картометрический	0,1	-
25	357684.67	2277155.28	Картометрический	0,1	-
26	357678.36	2277102.93	Картометрический	0,1	-
27	357678.33	2277102.61	Картометрический	0,1	-
28	357673.64	2277049.60	Картометрический	0,1	-
29	357668.57	2276992.68	Картометрический	0,1	-
30	357661.78	2276918.72	Картометрический	0,1	-
31	357661.77	2276918.66	Картометрический	0,1	-
32	357657.57	2276869.37	Картометрический	0,1	-
33	357651.45	2276810.22	Картометрический	0,1	-
34	357651.44	2276810.12	Картометрический	0,1	-
35	357646.18	2276753.67	Картометрический	0,1	-

Раздел 2

Сведения о местоположении границ объекта

Обозначение характерных точек границ	Координаты, м		Метод определения координат характерной точки	Средняя квадратическая погрешность положения характерной точки (Мт), м	Описание обозначения точки на местности (при наличии)
	X	Y			
1	2	3	4	5	6
36	357642.74	2276718.00	Картометрический	0,1	-
37	357642.73	2276717.91	Картометрический	0,1	-
38	357639.86	2276685.33	Картометрический	0,1	-
39	357639.85	2276685.18	Картометрический	0,1	-
40	357637.93	2276658.96	Картометрический	0,1	-
41	357637.92	2276657.71	Картометрический	0,1	-
42	357638.28	2276650.73	Картометрический	0,1	-
43	357638.21	2276645.76	Картометрический	0,1	-
44	357586.73	2276638.67	Картометрический	0,1	-
45	357569.33	2276634.30	Картометрический	0,1	-
46	357567.96	2276643.54	Картометрический	0,1	-
47	357566.56	2276656.33	Картометрический	0,1	-
48	357564.11	2276675.33	Картометрический	0,1	-
49	357570.15	2276675.49	Картометрический	0,1	-
50	357576.71	2276675.17	Картометрический	0,1	-
51	357585.30	2276675.27	Картометрический	0,1	-
52	357585.21	2276681.48	Картометрический	0,1	-
53	357585.04	2276684.11	Картометрический	0,1	-
54	357583.86	2276694.71	Картометрический	0,1	-
55	357580.42	2276694.63	Картометрический	0,1	-
56	357578.12	2276694.58	Картометрический	0,1	-
57	357562.90	2276693.68	Картометрический	0,1	-
58	357561.63	2276702.79	Картометрический	0,1	-
59	357559.87	2276717.76	Картометрический	0,1	-
60	357580.30	2276717.69	Картометрический	0,1	-
61	357581.23	2276733.38	Картометрический	0,1	-
62	357567.48	2276733.28	Картометрический	0,1	-
63	357565.37	2276733.26	Картометрический	0,1	-
64	357561.04	2276732.81	Картометрический	0,1	-
65	357558.39	2276732.78	Картометрический	0,1	-
66	357555.49	2276756.40	Картометрический	0,1	-
67	357558.58	2276756.57	Картометрический	0,1	-
68	357562.99	2276756.96	Картометрический	0,1	-
69	357567.12	2276757.36	Картометрический	0,1	-
70	357581.71	2276759.17	Картометрический	0,1	-
71	357581.53	2276759.77	Картометрический	0,1	-
72	357585.73	2276760.21	Картометрический	0,1	-
73	357586.01	2276760.21	Картометрический	0,1	-
74	357585.85	2276784.35	Картометрический	0,1	-
75	357585.27	2276784.35	Картометрический	0,1	-

Раздел 2

Сведения о местоположении границ объекта

Обозначение характерных точек границ	Координаты, м		Метод определения координат характерной точки	Средняя квадратическая погрешность положения характерной точки (Мт), м	Описание обозначения точки на местности (при наличии)
	X	Y			
1	2	3	4	5	6
76	357573.87	2276783.49	Картометрический	0,1	-
77	357557.64	2276782.83	Картометрический	0,1	-
78	357555.02	2276782.73	Картометрический	0,1	-
79	357553.00	2276782.51	Картометрический	0,1	-
80	357549.88	2276803.14	Картометрический	0,1	-
81	357554.78	2276803.87	Картометрический	0,1	-
82	357556.18	2276804.13	Картометрический	0,1	-
83	357557.22	2276804.74	Картометрический	0,1	-
84	357557.28	2276814.55	Картометрический	0,1	-
85	357570.73	2276814.82	Картометрический	0,1	-
86	357578.76	2276815.26	Картометрический	0,1	-
87	357578.30	2276821.82	Картометрический	0,1	-
88	357577.43	2276833.67	Картометрический	0,1	-
89	357577.27	2276837.53	Картометрический	0,1	-
90	357615.48	2276838.86	Картометрический	0,1	-
91	357624.90	2276838.05	Картометрический	0,1	-
92	357625.07	2276844.47	Картометрический	0,1	-
93	357626.27	2276844.49	Картометрический	0,1	-
94	357626.68	2276855.64	Картометрический	0,1	-
95	357619.50	2276855.51	Картометрический	0,1	-
96	357598.53	2276855.16	Картометрический	0,1	-
97	357572.42	2276854.00	Картометрический	0,1	-
98	357571.95	2276858.74	Картометрический	0,1	-
99	357565.51	2276858.15	Картометрический	0,1	-
100	357563.42	2276876.47	Картометрический	0,1	-
101	357576.22	2276877.36	Картометрический	0,1	-
102	357578.20	2276877.57	Картометрический	0,1	-
103	357590.59	2276878.86	Картометрический	0,1	-
104	357589.71	2276893.71	Картометрический	0,1	-
105	357589.17	2276902.83	Картометрический	0,1	-
106	357587.57	2276902.76	Картометрический	0,1	-
107	357586.99	2276911.05	Картометрический	0,1	-
108	357581.05	2276910.71	Картометрический	0,1	-
109	357578.66	2276931.72	Картометрический	0,1	-
110	357578.49	2276934.34	Картометрический	0,1	-
111	357578.24	2276935.55	Картометрический	0,1	-
112	357568.44	2276935.94	Картометрический	0,1	-
113	357568.92	2276957.91	Картометрический	0,1	-
114	357571.37	2276957.87	Картометрический	0,1	-
115	357572.08	2276977.81	Картометрический	0,1	-

Раздел 2

Сведения о местоположении границ объекта

Обозначение характерных точек границ	Координаты, м		Метод определения координат характерной точки	Средняя квадратическая погрешность положения характерной точки (Мт), м	Описание обозначения точки на местности (при наличии)
	X	Y			
1	2	3	4	5	6
116	357569.63	2276977.81	Картометрический	0,1	-
117	357528.76	2276977.49	Картометрический	0,1	-
118	357527.74	2276977.25	Картометрический	0,1	-
119	357526.35	2276988.07	Картометрический	0,1	-
120	357525.10	2276998.67	Картометрический	0,1	-
121	357545.01	2276999.78	Картометрический	0,1	-
122	357551.74	2277000.45	Картометрический	0,1	-
123	357555.12	2277000.52	Картометрический	0,1	-
124	357561.25	2277000.64	Картометрический	0,1	-
125	357574.20	2277001.16	Картометрический	0,1	-
126	357580.90	2277001.43	Картометрический	0,1	-
127	357581.26	2277023.05	Картометрический	0,1	-
128	357573.45	2277021.96	Картометрический	0,1	-
129	357572.06	2277051.84	Картометрический	0,1	-
130	357543.49	2277050.07	Картометрический	0,1	-
131	357538.67	2277085.81	Картометрический	0,1	-
132	357463.60	2277079.90	Картометрический	0,1	-
133	357448.48	2277061.41	Картометрический	0,1	-
134	357438.80	2277049.58	Картометрический	0,1	-
135	357438.55	2277049.26	Картометрический	0,1	-
136	357437.00	2277047.05	Картометрический	0,1	-
137	357436.62	2277046.62	Картометрический	0,1	-
138	357433.66	2277043.60	Картометрический	0,1	-
139	357433.34	2277043.22	Картометрический	0,1	-
140	357432.75	2277042.22	Картометрический	0,1	-
141	357432.03	2277041.44	Картометрический	0,1	-
142	357424.61	2277033.36	Картометрический	0,1	-
143	357416.51	2277016.76	Картометрический	0,1	-
144	357410.08	2277011.72	Картометрический	0,1	-
145	357394.33	2276998.91	Картометрический	0,1	-
146	357395.02	2276998.08	Картометрический	0,1	-
147	357386.54	2276990.77	Картометрический	0,1	-
148	357386.37	2276990.96	Картометрический	0,1	-
149	357368.90	2276973.62	Картометрический	0,1	-
150	357368.91	2276973.59	Картометрический	0,1	-
151	357362.03	2276967.21	Картометрический	0,1	-
152	357362.00	2276967.22	Картометрический	0,1	-
153	357351.21	2276957.30	Картометрический	0,1	-
154	357338.25	2276945.68	Картометрический	0,1	-
155	357323.53	2276933.37	Картометрический	0,1	-

Раздел 2

Сведения о местоположении границ объекта

Обозначение характерных точек границ	Координаты, м		Метод определения координат характерной точки	Средняя квадратическая погрешность положения характерной точки (Mт), м	Описание обозначения точки на местности (при наличии)
	X	Y			
1	2	3	4	5	6
156	357283.01	2276900.51	Картометрический	0,1	-
157	357258.51	2276879.51	Картометрический	0,1	-
158	357239.36	2276902.21	Картометрический	0,1	-
159	357217.35	2276882.41	Картометрический	0,1	-
160	357214.26	2276886.34	Картометрический	0,1	-
161	357205.00	2276898.10	Картометрический	0,1	-
162	357189.02	2276915.93	Картометрический	0,1	-
163	357188.67	2276915.67	Картометрический	0,1	-
164	357178.34	2276926.46	Картометрический	0,1	-
165	357162.51	2276944.01	Картометрический	0,1	-
166	357159.39	2276964.96	Картометрический	0,1	-
167	357155.50	2276980.30	Картометрический	0,1	-
168	357156.01	2276990.26	Картометрический	0,1	-
169	357163.01	2276997.77	Картометрический	0,1	-
170	357178.51	2277013.26	Картометрический	0,1	-
171	357201.51	2277034.26	Картометрический	0,1	-
172	357222.01	2277053.26	Картометрический	0,1	-
173	357248.01	2277074.52	Картометрический	0,1	-
174	357278.01	2277097.76	Картометрический	0,1	-
175	357297.51	2277117.76	Картометрический	0,1	-
176	357332.01	2277169.76	Картометрический	0,1	-
177	357319.51	2277171.01	Картометрический	0,1	-
178	357307.01	2277180.51	Картометрический	0,1	-
179	357294.51	2277186.51	Картометрический	0,1	-
180	357278.52	2277188.76	Картометрический	0,1	-
181	357263.01	2277187.51	Картометрический	0,1	-
182	357174.50	2277184.47	Картометрический	0,1	-
183	357156.93	2277197.92	Картометрический	0,1	-
184	357148.30	2277193.85	Картометрический	0,1	-
185	357136.89	2277201.21	Картометрический	0,1	-
186	357130.97	2277204.86	Картометрический	0,1	-
187	357121.27	2277211.10	Картометрический	0,1	-
188	357113.98	2277215.80	Картометрический	0,1	-
189	357086.09	2277233.69	Картометрический	0,1	-
190	357083.50	2277235.58	Картометрический	0,1	-
191	357083.05	2277235.84	Картометрический	0,1	-
192	357080.62	2277245.45	Картометрический	0,1	-
193	357078.14	2277247.17	Картометрический	0,1	-
194	357061.03	2277259.23	Картометрический	0,1	-
195	356972.29	2277337.00	Картометрический	0,1	-

Раздел 2

Сведения о местоположении границ объекта

Обозначение характерных точек границ	Координаты, м		Метод определения координат характерной точки	Средняя квадратическая погрешность положения характерной точки (Мт), м	Описание обозначения точки на местности (при наличии)
	X	Y			
1	2	3	4	5	6
196	356952.84	2277354.05	Картометрический	0,1	-
197	356951.67	2277357.21	Картометрический	0,1	-
198	356946.43	2277361.76	Картометрический	0,1	-
199	356941.97	2277364.09	Картометрический	0,1	-
200	356930.56	2277373.76	Картометрический	0,1	-
201	356928.33	2277376.53	Картометрический	0,1	-
202	356928.31	2277377.80	Картометрический	0,1	-
203	356924.85	2277380.83	Картометрический	0,1	-
204	356923.79	2277379.87	Картометрический	0,1	-
205	356921.49	2277380.54	Картометрический	0,1	-
206	356917.40	2277383.14	Картометрический	0,1	-
207	356915.68	2277384.66	Картометрический	0,1	-
208	356850.76	2277441.80	Картометрический	0,1	-
209	356848.90	2277445.59	Картометрический	0,1	-
210	356848.59	2277447.69	Картометрический	0,1	-
211	356840.18	2277455.20	Картометрический	0,1	-
212	356836.46	2277455.26	Картометрический	0,1	-
213	356832.43	2277456.40	Картометрический	0,1	-
214	356779.53	2277492.56	Картометрический	0,1	-
215	356739.60	2277516.82	Картометрический	0,1	-
216	356730.83	2277521.58	Картометрический	0,1	-
217	356719.64	2277529.84	Картометрический	0,1	-
218	356710.31	2277538.17	Картометрический	0,1	-
219	356717.82	2277564.42	Картометрический	0,1	-
220	356729.83	2277578.90	Картометрический	0,1	-
221	356770.22	2277633.32	Картометрический	0,1	-
222	356791.52	2277670.22	Картометрический	0,1	-
223	356804.66	2277692.18	Картометрический	0,1	-
224	356816.74	2277693.68	Картометрический	0,1	-
225	356829.01	2277697.88	Картометрический	0,1	-
226	356843.72	2277709.10	Картометрический	0,1	-
227	356860.19	2277724.87	Картометрический	0,1	-
228	356944.18	2277714.10	Картометрический	0,1	-
229	356989.79	2277706.77	Картометрический	0,1	-
230	357038.73	2277706.13	Картометрический	0,1	-
231	357042.25	2277707.17	Картометрический	0,1	-
232	357057.16	2277711.57	Картометрический	0,1	-
233	357071.65	2277715.85	Картометрический	0,1	-
234	357081.72	2277718.72	Картометрический	0,1	-
235	357070.56	2277752.19	Картометрический	0,1	-

Раздел 2

Сведения о местоположении границ объекта

Обозначение характерных точек границ	Координаты, м		Метод определения координат характерной точки	Средняя квадратическая погрешность положения характерной точки (M _t), м	Описание обозначения точки на местности (при наличии)
	X	Y			
1	2	3	4	5	6
236	357069.39	2277761.66	Картометрический	0,1	-
237	357080.07	2277774.28	Картометрический	0,1	-
238	357088.31	2277808.22	Картометрический	0,1	-
239	357081.56	2277826.23	Картометрический	0,1	-
240	357079.75	2277825.66	Картометрический	0,1	-
241	357069.12	2277855.32	Картометрический	0,1	-
242	357035.07	2277897.95	Картометрический	0,1	-
243	357025.51	2277923.92	Картометрический	0,1	-
244	357024.00	2277923.22	Картометрический	0,1	-
245	356935.29	2277935.63	Картометрический	0,1	-
246	356904.29	2277938.00	Картометрический	0,1	-
247	356826.67	2277942.68	Картометрический	0,1	-
248	357127.81	2278166.04	Картометрический	0,1	-
249	357191.13	2277989.04	Картометрический	0,1	-
250	357229.77	2277869.43	Картометрический	0,1	-
251	357544.55	2277900.61	Картометрический	0,1	-
252	357541.52	2277880.21	Картометрический	0,1	-
253	357533.95	2277829.26	Картометрический	0,1	-
254	357529.41	2277798.67	Картометрический	0,1	-
255	357524.87	2277768.07	Картометрический	0,1	-
256	357523.05	2277755.82	Картометрический	0,1	-
257	357526.35	2277738.10	Картометрический	0,1	-
258	357531.85	2277708.50	Картометрический	0,1	-
259	357537.36	2277678.89	Картометрический	0,1	-
260	357542.69	2277650.25	Картометрический	0,1	-
261	357542.61	2277645.33	Картометрический	0,1	-
262	357649.84	2277634.82	Картометрический	0,1	-
1	357659.12	2277651.73	Картометрический	0,1	-
263	357658.29	2276650.76	Картометрический	0,1	-
264	357658.27	2276651.43	Картометрический	0,1	-
265	357657.92	2276658.13	Картометрический	0,1	-
266	357659.79	2276683.65	Картометрический	0,1	-
267	357662.65	2276716.12	Картометрический	0,1	-
268	357666.09	2276751.77	Картометрический	0,1	-
269	357671.35	2276808.21	Картометрический	0,1	-
270	357677.47	2276867.40	Картометрический	0,1	-
271	357677.49	2276867.58	Картометрический	0,1	-
272	357681.69	2276916.92	Картометрический	0,1	-
273	357688.49	2276990.86	Картометрический	0,1	-
274	357693.56	2277047.83	Картометрический	0,1	-

Раздел 2

Сведения о местоположении границ объекта

Обозначение характерных точек границ	Координаты, м		Метод определения координат характерной точки	Средняя квадратическая погрешность положения характерной точки (Мт), м	Описание обозначения точки на местности (при наличии)
	X	Y			
1	2	3	4	5	6
275	357698.24	2277100.69	Картометрический	0,1	-
276	357704.53	2277152.98	Картометрический	0,1	-
277	357704.55	2277153.16	Картометрический	0,1	-
278	357710.39	2277210.39	Картометрический	0,1	-
279	357710.42	2277210.75	Картометрический	0,1	-
280	357711.86	2277232.66	Картометрический	0,1	-
281	357711.86	2277233.96	Картометрический	0,1	-
282	357711.00	2277247.26	Картометрический	0,1	-
283	357710.94	2277247.84	Картометрический	0,1	-
284	357709.12	2277262.58	Картометрический	0,1	-
285	357709.01	2277263.26	Картометрический	0,1	-
286	357703.75	2277290.34	Картометрический	0,1	-
287	357703.69	2277290.64	Картометрический	0,1	-
288	357696.99	2277320.30	Картометрический	0,1	-
289	357696.93	2277320.55	Картометрический	0,1	-
290	357683.12	2277375.33	Картометрический	0,1	-
291	357679.76	2277392.12	Картометрический	0,1	-
292	357677.44	2277406.58	Картометрический	0,1	-
293	357675.69	2277423.94	Картометрический	0,1	-
294	357674.56	2277458.47	Картометрический	0,1	-
295	357675.55	2277485.88	Картометрический	0,1	-
296	357675.98	2277497.70	Картометрический	0,1	-
297	357676.66	2277505.87	Картометрический	0,1	-
298	357679.98	2277545.89	Картометрический	0,1	-
299	357679.99	2277546.11	Картометрический	0,1	-
300	357681.62	2277572.91	Картометрический	0,1	-
301	357681.63	2277573.03	Картометрический	0,1	-
302	357682.77	2277596.86	Картометрический	0,1	-
303	357682.79	2277597.43	Картометрический	0,1	-
304	357682.59	2277619.34	Картометрический	0,1	-
305	357682.56	2277620.12	Картометрический	0,1	-
306	357680.64	2277642.13	Картометрический	0,1	-
307	357680.59	2277642.65	Картометрический	0,1	-
308	357677.71	2277663.22	Картометрический	0,1	-
309	357677.70	2277663.34	Картометрический	0,1	-
310	357696.48	2277666.62	Картометрический	0,1	-
311	357737.24	2277686.25	Картометрический	0,1	-
312	357777.02	2277672.42	Картометрический	0,1	-
313	357889.15	2277637.67	Картометрический	0,1	-
314	357992.33	2277598.65	Картометрический	0,1	-

Раздел 2

Сведения о местоположении границ объекта

Обозначение характерных точек границ	Координаты, м		Метод определения координат характерной точки	Средняя квадратическая погрешность положения характерной точки (Мт), м	Описание обозначения точки на местности (при наличии)
	X	Y			
1	2	3	4	5	6
315	358008.64	2277591.77	Картометрический	0,1	-
316	358065.65	2277580.03	Картометрический	0,1	-
317	358084.60	2277574.51	Картометрический	0,1	-
318	358116.19	2277548.44	Картометрический	0,1	-
319	358183.71	2277522.37	Картометрический	0,1	-
320	358244.65	2277491.43	Картометрический	0,1	-
321	358243.48	2277445.18	Картометрический	0,1	-
322	358242.30	2277439.10	Картометрический	0,1	-
323	358223.51	2277351.72	Картометрический	0,1	-
324	358213.12	2277314.94	Картометрический	0,1	-
325	358203.49	2277304.51	Картометрический	0,1	-
326	358201.54	2277302.41	Картометрический	0,1	-
327	358196.09	2277293.84	Картометрический	0,1	-
328	358180.41	2277269.21	Картометрический	0,1	-
329	358166.44	2277242.97	Картометрический	0,1	-
330	358161.21	2277234.62	Картометрический	0,1	-
331	358155.09	2277223.07	Картометрический	0,1	-
332	358154.84	2277222.63	Картометрический	0,1	-
333	358147.53	2277210.37	Картометрический	0,1	-
334	358128.01	2277167.02	Картометрический	0,1	-
335	358115.63	2277140.46	Картометрический	0,1	-
336	358079.02	2277075.26	Картометрический	0,1	-
337	358074.28	2277066.84	Картометрический	0,1	-
338	358038.11	2276992.07	Картометрический	0,1	-
339	358007.56	2277014.13	Картометрический	0,1	-
340	357965.75	2277076.60	Картометрический	0,1	-
341	357919.35	2277168.03	Картометрический	0,1	-
342	357865.72	2277067.28	Картометрический	0,1	-
343	357854.58	2277017.53	Картометрический	0,1	-
344	357854.44	2277017.18	Картометрический	0,1	-
345	357840.15	2276987.37	Картометрический	0,1	-
346	357833.47	2276977.05	Картометрический	0,1	-
347	357828.35	2276960.91	Картометрический	0,1	-
348	357799.03	2276859.40	Картометрический	0,1	-
349	357779.52	2276875.01	Картометрический	0,1	-
350	357779.51	2276863.01	Картометрический	0,1	-
351	357780.01	2276854.76	Картометрический	0,1	-
352	357782.51	2276836.76	Картометрический	0,1	-
353	357784.92	2276817.51	Картометрический	0,1	-
354	357789.38	2276808.55	Картометрический	0,1	-

Раздел 2**Сведения о местоположении границ объекта**

Обозначение характерных точек границ	Координаты, м		Метод определения координат характерной точки	Средняя квадратическая погрешность положения характерной точки (Mт), м	Описание обозначения точки на местности (при наличии)
	X	Y			
1	2	3	4	5	6
355	357797.51	2276789.76	Картометрический	0,1	-
356	357798.36	2276786.88	Картометрический	0,1	-
357	357759.10	2276710.50	Картометрический	0,1	-
358	357756.70	2276707.20	Картометрический	0,1	-
359	357753.19	2276688.96	Картометрический	0,1	-
360	357751.09	2276685.47	Картометрический	0,1	-
361	357739.84	2276671.94	Картометрический	0,1	-
362	357734.55	2276659.02	Картометрический	0,1	-
363	357658.25	2276648.52	Картометрический	0,1	-
263	357658.29	2276650.76	Картометрический	0,1	-

3. Сведения о характерных точках части (частей) границы объекта

Обозначение характерных точек границ	Координаты, м		Метод определения координат характерной точки	Средняя квадратическая погрешность положения характерной точки (Mт), м	Описание обозначения точки на местности (при наличии)
	X	Y			
1	2	3	4	5	6
-	-	-	-	-	-

Раздел 3

Сведения о местоположении измененных (уточненных) границ объекта

1. Система координат -

2. Сведения о характерных точках границ объекта

Обозначение характерных точек границ	Существующие координаты, м		Измененные (уточненные) координаты, м		Метод определения координат характерной точки	Средняя квадратическая погрешность положения характерной точки (Mt), м	Описание обозначения точки на местности (при наличии)
	X	Y	X	Y			
1	2	3	4	5	6	7	8
-	-	-	-	-	-	-	

3. Сведения о характерных точках части (частей) границы объекта

Обозначение характерных точек границ	Существующие координаты, м		Измененные (уточненные) координаты, м		Метод определения координат характерной точки	Средняя квадратическая погрешность положения характерной точки (Mt), м	Описание обозначения точки на местности (при наличии)
	X	Y	X	Y			
1	2	3	4	5	6	7	8
-	-	-	-	-	-	-	

ОПИСАНИЕ МЕСТОПОЛОЖЕНИЯ ГРАНИЦ

Болваньково

(наименование объекта, местоположение границ которого описано (далее - объект))

Раздел 1

Сведения об объекте

№ п/п	Характеристики объекта	Описание характеристик
1	2	3
1.	Местоположение объекта	Московская область, городской округ Зарайск
2.	Площадь объекта +/- величина погрешности определения площади (P +/- Дельта P)	80997 кв. м ± 100 кв. м
3.	Иные характеристики объекта	

Раздел 2

Сведения о местоположении границ объекта

1. Система координат МСК-50, зона 2

2. Сведения о характерных точках границ объекта

Обозначение характерных точек границ	Координаты, м		Метод определения координат характерной точки	Средняя квадратическая погрешность положения характерной точки (Mt), м	Описание обозначения точки на местности (при наличии)
	X	Y			
1	2	3	4	5	6
1	351033.89	2292837.74	Картометрический	0,1	-
2	350950.47	2292813.09	Картометрический	0,1	-
3	350896.88	2292806.26	Картометрический	0,1	-
4	350895.92	2292780.29	Картометрический	0,1	-
5	350830.78	2292776.43	Картометрический	0,1	-
6	350828.91	2292798.72	Картометрический	0,1	-
7	350828.06	2292818.82	Картометрический	0,1	-
8	350827.02	2292843.32	Картометрический	0,1	-
9	350824.54	2292903.79	Картометрический	0,1	-
10	350824.42	2292906.49	Картометрический	0,1	-
11	350761.30	2292918.68	Картометрический	0,1	-
12	350762.93	2292795.59	Картометрический	0,1	-
13	350731.20	2292798.54	Картометрический	0,1	-
14	350725.62	2292815.32	Картометрический	0,1	-
15	350728.47	2292846.58	Картометрический	0,1	-
16	350682.20	2292846.81	Картометрический	0,1	-
17	350678.43	2292883.95	Картометрический	0,1	-
18	350673.11	2292936.29	Картометрический	0,1	-
19	350685.97	2292952.28	Картометрический	0,1	-
20	350702.09	2292998.73	Картометрический	0,1	-
21	350727.51	2293048.27	Картометрический	0,1	-
22	350728.47	2293055.24	Картометрический	0,1	-
23	350732.79	2293071.17	Картометрический	0,1	-
24	350735.67	2293078.74	Картометрический	0,1	-
25	350743.24	2293078.98	Картометрический	0,1	-
26	350759.06	2293079.46	Картометрический	0,1	-
27	350770.93	2293077.42	Картометрический	0,1	-
28	350778.13	2293073.41	Картометрический	0,1	-
29	350784.37	2293067.89	Картометрический	0,1	-
30	350788.22	2293061.00	Картометрический	0,1	-
31	350795.04	2293050.56	Картометрический	0,1	-
32	350805.96	2293036.11	Картометрический	0,1	-
33	350808.60	2293030.98	Картометрический	0,1	-
34	350810.52	2293024.39	Картометрический	0,1	-
35	350818.61	2293037.31	Картометрический	0,1	-

Раздел 2**Сведения о местоположении границ объекта**

Обозначение характерных точек границ	Координаты, м		Метод определения координат характерной точки	Средняя квадратическая погрешность положения характерной точки (Мт), м	Описание обозначения точки на местности (при наличии)
	X	Y			
1	2	3	4	5	6
36	350826.32	2293050.97	Картометрический	0,1	-
37	350850.01	2293078.52	Картометрический	0,1	-
38	350863.65	2293087.98	Картометрический	0,1	-
39	350869.76	2293107.67	Картометрический	0,1	-
40	350974.54	2293047.19	Картометрический	0,1	-
41	351048.73	2292975.75	Картометрический	0,1	-
42	351055.81	2292920.30	Картометрический	0,1	-
1	351033.89	2292837.74	Картометрический	0,1	-

3. Сведения о характерных точках части (частей) границы объекта

Обозначение характерных точек границ	Координаты, м		Метод определения координат характерной точки	Средняя квадратическая погрешность положения характерной точки (Мт), м	Описание обозначения точки на местности (при наличии)
	X	Y			
1	2	3	4	5	6
-	-	-	-	-	-

Раздел 3

Сведения о местоположении измененных (уточненных) границ объекта

1. Система координат -

2. Сведения о характерных точках границ объекта

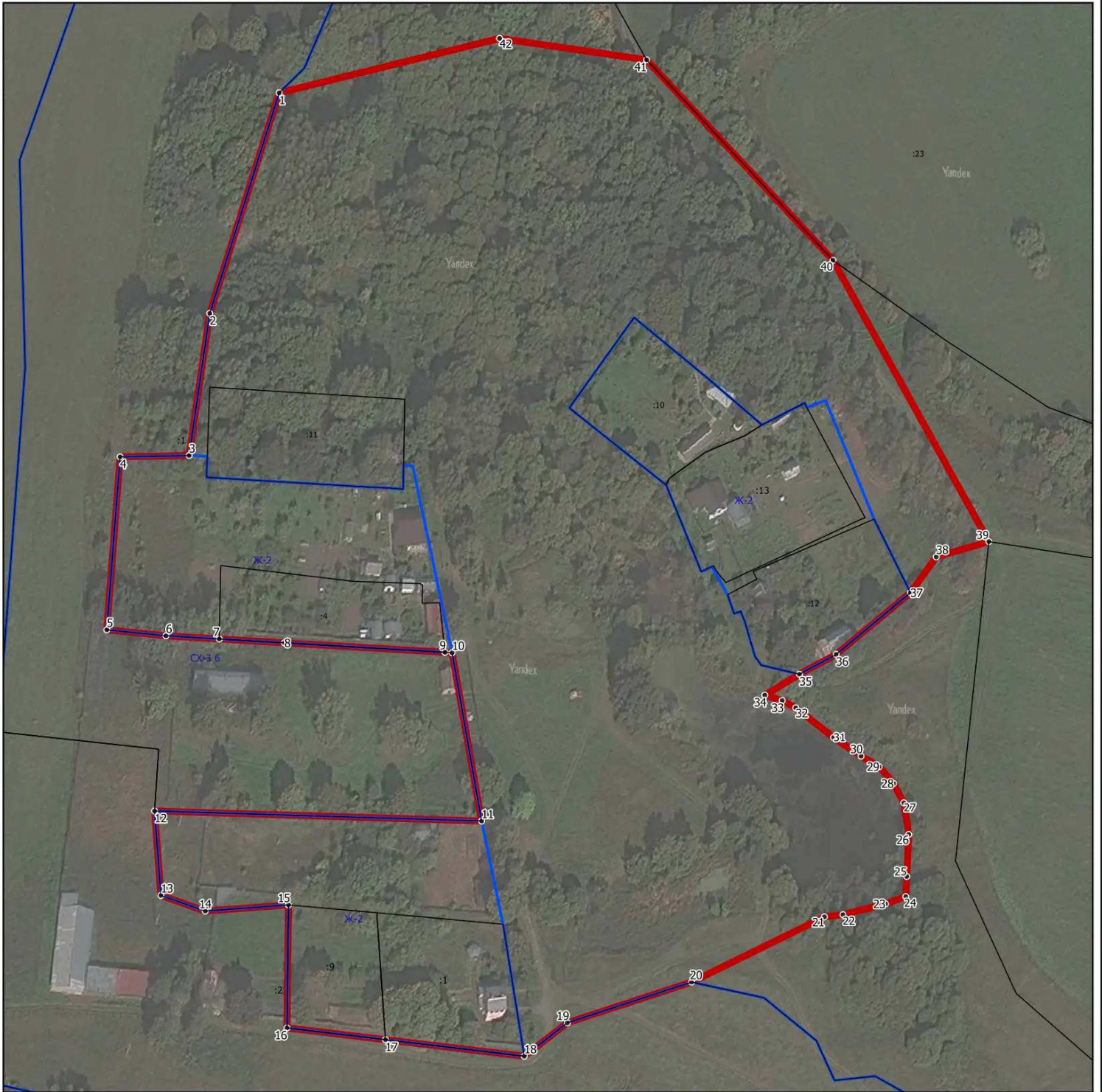
Обозначение характерных точек границ	Существующие координаты, м		Измененные (уточненные) координаты, м		Метод определения координат характерной точки	Средняя квадратическая погрешность положения характерной точки (Mt), м	Описание обозначения точки на местности (при наличии)
	X	Y	X	Y			
1	2	3	4	5	6	7	8
-	-	-	-	-	-	-	

3. Сведения о характерных точках части (частей) границы объекта

Обозначение характерных точек границ	Существующие координаты, м		Измененные (уточненные) координаты, м		Метод определения координат характерной точки	Средняя квадратическая погрешность положения характерной точки (Mt), м	Описание обозначения точки на местности (при наличии)
	X	Y	X	Y			
1	2	3	4	5	6	7	8
-	-	-	-	-	-	-	




Раздел 4

План границ объекта



Масштаб 1:2000

Используемые условные знаки и обозначения:

-  - граница объекта
-  - границы земельных участков по сведениям ЕГРН
-  - границы территориальных зон по сведениям ЕГРН
- 15• - характерная точка границы объекта

Подпись _____ Дата « ____ » _____ 20__ г.

Место для оттиска печати (при наличии) лица, составившего описание местоположения границ объекта

ОПИСАНИЕ МЕСТОПОЛОЖЕНИЯ ГРАНИЦ

Болотня

(наименование объекта, местоположение границ которого описано (далее - объект))

Раздел 1

Сведения об объекте

№ п/п	Характеристики объекта	Описание характеристик
1	2	3
1.	Местоположение объекта	Московская область, городской округ Зарайск
2.	Площадь объекта +/- величина погрешности определения площади (Р +/- Дельта Р)	534078 кв. м ± 256 кв. м
3.	Иные характеристики объекта	

Раздел 2**Сведения о местоположении границ объекта**

1. Система координат МСК-50, зона 2

2. Сведения о характерных точках границ объекта

Обозначение характерных точек границ	Координаты, м		Метод определения координат характерной точки	Средняя квадратическая погрешность положения характерной точки (Mt), м	Описание обозначения точки на местности (при наличии)
	X	Y			
1	2	3	4	5	6
1	352439.68	2260899.03	Картометрический	0,1	-
2	352474.58	2260884.02	Картометрический	0,1	-
3	352516.28	2260865.18	Картометрический	0,1	-
4	352536.69	2260848.43	Картометрический	0,1	-
5	352551.35	2260846.69	Картометрический	0,1	-
6	352581.18	2260848.61	Картометрический	0,1	-
7	352595.84	2260845.80	Картометрический	0,1	-
8	352608.93	2260832.73	Картометрический	0,1	-
9	352616.78	2260822.26	Картометрический	0,1	-
10	352635.97	2260776.01	Картометрический	0,1	-
11	352647.84	2260739.56	Картометрический	0,1	-
12	352655.34	2260721.94	Картометрический	0,1	-
13	352663.19	2260716.52	Картометрический	0,1	-
14	352677.79	2260703.35	Картометрический	0,1	-
15	352692.29	2260689.52	Картометрический	0,1	-
16	352714.76	2260803.88	Картометрический	0,1	-
17	352750.42	2260802.70	Картометрический	0,1	-
18	352807.18	2260782.18	Картометрический	0,1	-
19	353028.71	2260714.68	Картометрический	0,1	-
20	352973.12	2260651.44	Картометрический	0,1	-
21	352841.63	2260315.29	Картометрический	0,1	-
22	352742.58	2260283.75	Картометрический	0,1	-
23	352671.20	2260240.31	Картометрический	0,1	-
24	352615.45	2260109.81	Картометрический	0,1	-
25	352555.38	2259840.85	Картометрический	0,1	-
26	352555.37	2259840.84	Картометрический	0,1	-
27	352533.06	2259823.27	Картометрический	0,1	-
28	352503.04	2259829.60	Картометрический	0,1	-
29	352507.33	2259880.34	Картометрический	0,1	-
30	352416.31	2259978.14	Картометрический	0,1	-
31	352265.50	2260013.01	Картометрический	0,1	-
32	352283.36	2260054.72	Картометрический	0,1	-
33	352295.34	2260082.72	Картометрический	0,1	-
34	352313.00	2260115.05	Картометрический	0,1	-
35	352252.62	2260206.05	Картометрический	0,1	-

Раздел 2

Сведения о местоположении границ объекта

Обозначение характерных точек границ	Координаты, м		Метод определения координат характерной точки	Средняя квадратическая погрешность положения характерной точки (Мт), м	Описание обозначения точки на местности (при наличии)
	X	Y			
1	2	3	4	5	6
36	352316.88	2260180.86	Картометрический	0,1	-
37	352358.09	2260230.07	Картометрический	0,1	-
38	352165.38	2260398.92	Картометрический	0,1	-
39	352098.17	2260432.63	Картометрический	0,1	-
40	352091.52	2260438.37	Картометрический	0,1	-
41	352107.30	2260448.58	Картометрический	0,1	-
42	352142.01	2260474.34	Картометрический	0,1	-
43	352169.11	2260505.35	Картометрический	0,1	-
44	352170.32	2260516.01	Картометрический	0,1	-
45	352172.21	2260529.43	Картометрический	0,1	-
46	352176.05	2260540.29	Картометрический	0,1	-
47	352178.52	2260552.09	Картометрический	0,1	-
48	352175.16	2260560.16	Картометрический	0,1	-
49	352173.24	2260561.24	Картометрический	0,1	-
50	352173.70	2260563.56	Картометрический	0,1	-
51	352170.30	2260571.60	Картометрический	0,1	-
52	352164.25	2260574.90	Картометрический	0,1	-
53	352145.77	2260586.42	Картометрический	0,1	-
54	352128.78	2260591.14	Картометрический	0,1	-
55	352111.50	2260594.45	Картометрический	0,1	-
56	352093.37	2260593.98	Картометрический	0,1	-
57	352063.82	2260589.35	Картометрический	0,1	-
58	352049.93	2260588.79	Картометрический	0,1	-
59	352046.71	2260636.65	Картометрический	0,1	-
60	352106.52	2260806.71	Картометрический	0,1	-
61	352174.01	2260881.81	Картометрический	0,1	-
62	352197.77	2260881.78	Картометрический	0,1	-
63	352213.34	2260778.90	Картометрический	0,1	-
64	352252.58	2260640.38	Картометрический	0,1	-
65	352320.18	2260758.99	Картометрический	0,1	-
66	352352.00	2260818.30	Картометрический	0,1	-
67	352281.06	2260944.99	Картометрический	0,1	-
68	352307.56	2260996.46	Картометрический	0,1	-
69	352383.78	2260987.01	Картометрический	0,1	-
70	352397.69	2260951.70	Картометрический	0,1	-
71	352414.08	2260925.40	Картометрический	0,1	-
72	352431.38	2260906.95	Картометрический	0,1	-
73	352432.67	2260906.38	Картометрический	0,1	-
1	352439.68	2260899.03	Картометрический	0,1	-

Раздел 2

Сведения о местоположении границ объекта

3. Сведения о характерных точках части (частей) границы объекта

Обозначение характерных точек границ	Координаты, м		Метод определения координат характерной точки	Средняя квадратическая погрешность положения характерной точки (M _t), м	Описание обозначения точки на местности (при наличии)
	X	Y			
1	2	3	4	5	6
-	-	-	-	-	-

Раздел 3

Сведения о местоположении измененных (уточненных) границ объекта

1. Система координат -

2. Сведения о характерных точках границ объекта

Обозначение характерных точек границ	Существующие координаты, м		Измененные (уточненные) координаты, м		Метод определения координат характерной точки	Средняя квадратическая погрешность положения характерной точки (Mt), м	Описание обозначения точки на местности (при наличии)
	X	Y	X	Y			
1	2	3	4	5	6	7	8
-	-	-	-	-	-	-	

3. Сведения о характерных точках части (частей) границы объекта

Обозначение характерных точек границ	Существующие координаты, м		Измененные (уточненные) координаты, м		Метод определения координат характерной точки	Средняя квадратическая погрешность положения характерной точки (Mt), м	Описание обозначения точки на местности (при наличии)
	X	Y	X	Y			
1	2	3	4	5	6	7	8
-	-	-	-	-	-	-	

Раздел 4

План границ объекта



Масштаб 1:7500

Используемые условные знаки и обозначения:

- - граница объекта
- - границы земельных участков по сведениям ЕГРН
- - границы территориальных зон по сведениям ЕГРН
- 15• - характерная точка границы объекта

Подпись _____ Дата « ____ » _____ 20__ г.

Место для оттиска печати (при наличии) лица, составившего описание местоположения границ объекта

ОПИСАНИЕ МЕСТОПОЛОЖЕНИЯ ГРАНИЦ
Большие Белыничи

(наименование объекта, местоположение границ которого описано (далее - объект))

Раздел 1

Сведения об объекте

№ п/п	Характеристики объекта	Описание характеристик
1	2	3
1.	Местоположение объекта	Московская область, городской округ Зарайск
2.	Площадь объекта +/- величина погрешности определения площади (Р +/- Дельта Р)	1268469 кв. м ± 394 кв. м
3.	Иные характеристики объекта	

Раздел 2

Сведения о местоположении границ объекта

1. Система координат МСК-50, зона 2

2. Сведения о характерных точках границ объекта

Обозначение характерных точек границ	Координаты, м		Метод определения координат характерной точки	Средняя квадратическая погрешность положения характерной точки (M _t), м	Описание обозначения точки на местности (при наличии)
	X	Y			
1	2	3	4	5	6
1	343554.88	2272500.82	Картометрический	0,1	-
2	343555.08	2272487.37	Картометрический	0,1	-
3	343555.22	2272485.46	Картометрический	0,1	-
4	343557.64	2272467.01	Картометрический	0,1	-
5	343576.84	2272468.63	Картометрический	0,1	-
6	343585.03	2272439.14	Картометрический	0,1	-
7	343611.26	2272368.12	Картометрический	0,1	-
8	343639.05	2272394.10	Картометрический	0,1	-
9	343759.17	2272226.03	Картометрический	0,1	-
10	343835.46	2272206.88	Картометрический	0,1	-
11	343831.96	2272205.13	Картометрический	0,1	-
12	343839.63	2272178.23	Картометрический	0,1	-
13	343820.00	2272168.45	Картометрический	0,1	-
14	343819.94	2272168.42	Картометрический	0,1	-
15	343767.85	2272142.90	Картометрический	0,1	-
16	343767.52	2272142.74	Картометрический	0,1	-
17	343723.73	2272123.23	Картометрический	0,1	-
18	343723.53	2272123.15	Картометрический	0,1	-
19	343710.40	2272117.64	Картометрический	0,1	-
20	343713.10	2272112.41	Картометрический	0,1	-
21	343869.53	2271597.17	Картометрический	0,1	-
22	343868.89	2271568.26	Картометрический	0,1	-
23	343792.74	2271214.82	Картометрический	0,1	-
24	343856.72	2271152.53	Картометрический	0,1	-
25	343760.49	2270989.08	Картометрический	0,1	-
26	343484.19	2271163.04	Картометрический	0,1	-
27	343460.84	2271099.44	Картометрический	0,1	-
28	343408.99	2271046.58	Картометрический	0,1	-
29	343387.50	2270981.91	Картометрический	0,1	-
30	343339.92	2270934.87	Картометрический	0,1	-
31	343232.76	2270609.69	Картометрический	0,1	-
32	343256.93	2270456.20	Картометрический	0,1	-
33	343249.30	2270388.03	Картометрический	0,1	-
34	343177.64	2270303.66	Картометрический	0,1	-
35	343105.76	2270407.87	Картометрический	0,1	-

Раздел 2

Сведения о местоположении границ объекта

Обозначение характерных точек границ	Координаты, м		Метод определения координат характерной точки	Средняя квадратическая погрешность положения характерной точки (Мт), м	Описание обозначения точки на местности (при наличии)
	X	Y			
1	2	3	4	5	6
36	343060.86	2270550.87	Картометрический	0,1	-
37	343054.81	2270628.52	Картометрический	0,1	-
38	343081.63	2270758.81	Картометрический	0,1	-
39	343097.40	2270831.71	Картометрический	0,1	-
40	343100.70	2270906.22	Картометрический	0,1	-
41	343185.25	2271040.93	Картометрический	0,1	-
42	343246.38	2271163.33	Картометрический	0,1	-
43	343332.68	2271375.66	Картометрический	0,1	-
44	343314.06	2271417.65	Картометрический	0,1	-
45	343283.55	2271428.43	Картометрический	0,1	-
46	343291.00	2271528.87	Картометрический	0,1	-
47	343286.68	2271569.57	Картометрический	0,1	-
48	343256.56	2271615.93	Картометрический	0,1	-
49	343252.60	2271636.02	Картометрический	0,1	-
50	343238.93	2271669.21	Картометрический	0,1	-
51	343240.85	2271708.08	Картометрический	0,1	-
52	343230.77	2271734.02	Картометрический	0,1	-
53	343126.42	2271868.68	Картометрический	0,1	-
54	343080.00	2271911.75	Картометрический	0,1	-
55	343031.54	2271943.90	Картометрический	0,1	-
56	343002.75	2271956.23	Картометрический	0,1	-
57	342972.64	2271964.95	Картометрический	0,1	-
58	342956.33	2271962.67	Картометрический	0,1	-
59	342944.09	2271950.34	Картометрический	0,1	-
60	342925.62	2271924.40	Картометрический	0,1	-
61	342916.27	2271913.71	Картометрический	0,1	-
62	342906.42	2271917.21	Картометрический	0,1	-
63	342836.85	2271952.16	Картометрический	0,1	-
64	342801.14	2272002.81	Картометрический	0,1	-
65	342796.27	2272046.41	Картометрический	0,1	-
66	342796.41	2272065.15	Картометрический	0,1	-
67	342796.00	2272068.58	Картометрический	0,1	-
68	342828.28	2272069.85	Картометрический	0,1	-
69	342828.68	2272070.27	Картометрический	0,1	-
70	342840.02	2272070.68	Картометрический	0,1	-
71	342874.06	2272106.98	Картометрический	0,1	-
72	342906.51	2272141.48	Картометрический	0,1	-
73	342941.09	2272180.57	Картометрический	0,1	-
74	342957.92	2272201.65	Картометрический	0,1	-
75	342978.04	2272224.18	Картометрический	0,1	-

Раздел 2

Сведения о местоположении границ объекта

Обозначение характерных точек границ	Координаты, м		Метод определения координат характерной точки	Средняя квадратическая погрешность положения характерной точки (Мт), м	Описание обозначения точки на местности (при наличии)
	X	Y			
1	2	3	4	5	6
76	343000.52	2272256.32	Картометрический	0,1	-
77	343014.91	2272275.34	Картометрический	0,1	-
78	343032.88	2272298.71	Картометрический	0,1	-
79	343045.46	2272318.02	Картометрический	0,1	-
80	343054.61	2272336.91	Картометрический	0,1	-
81	343060.12	2272352.40	Картометрический	0,1	-
82	343064.34	2272375.58	Картометрический	0,1	-
83	343066.23	2272399.91	Картометрический	0,1	-
84	343065.60	2272430.42	Картометрический	0,1	-
85	343063.02	2272487.95	Картометрический	0,1	-
86	343061.35	2272510.80	Картометрический	0,1	-
87	343058.45	2272534.02	Картометрический	0,1	-
88	343058.50	2272549.24	Картометрический	0,1	-
89	343063.62	2272561.56	Картометрический	0,1	-
90	343071.81	2272576.28	Картометрический	0,1	-
91	343083.46	2272590.01	Картометрический	0,1	-
92	343098.73	2272604.24	Картометрический	0,1	-
93	343111.58	2272616.51	Картометрический	0,1	-
94	343122.70	2272629.86	Картометрический	0,1	-
95	343132.68	2272646.85	Картометрический	0,1	-
96	343140.90	2272661.30	Картометрический	0,1	-
97	343147.62	2272681.92	Картометрический	0,1	-
98	343148.78	2272701.74	Картометрический	0,1	-
99	343150.66	2272723.53	Картометрический	0,1	-
100	343154.81	2272731.98	Картометрический	0,1	-
101	343168.58	2272745.38	Картометрический	0,1	-
102	343177.44	2272753.95	Картометрический	0,1	-
103	343186.70	2272762.59	Картометрический	0,1	-
104	343192.96	2272774.50	Картометрический	0,1	-
105	343200.52	2272788.21	Картометрический	0,1	-
106	343205.62	2272801.20	Картометрический	0,1	-
107	343209.28	2272817.45	Картометрический	0,1	-
108	343210.80	2272838.77	Картометрический	0,1	-
109	343213.59	2272855.59	Картометрический	0,1	-
110	343217.91	2272873.98	Картометрический	0,1	-
111	343228.10	2272902.73	Картометрический	0,1	-
112	343235.01	2272916.42	Картометрический	0,1	-
113	343244.42	2272929.02	Картометрический	0,1	-
114	343255.64	2272941.61	Картометрический	0,1	-
115	343267.23	2272954.49	Картометрический	0,1	-

Раздел 2

Сведения о местоположении границ объекта

Обозначение характерных точек границ	Координаты, м		Метод определения координат характерной точки	Средняя квадратическая погрешность положения характерной точки (Мт), м	Описание обозначения точки на местности (при наличии)
	X	Y			
1	2	3	4	5	6
116	343281.51	2272975.94	Картометрический	0,1	-
117	343296.00	2273001.83	Картометрический	0,1	-
118	343299.65	2273016.94	Картометрический	0,1	-
119	343304.04	2273035.66	Картометрический	0,1	-
120	343309.85	2273055.45	Картометрический	0,1	-
121	343314.96	2273074.88	Картометрический	0,1	-
122	343317.16	2273086.41	Картометрический	0,1	-
123	343323.07	2273087.31	Картометрический	0,1	-
124	343353.56	2273087.50	Картометрический	0,1	-
125	343379.51	2273085.98	Картометрический	0,1	-
126	343391.74	2273088.46	Картометрический	0,1	-
127	343398.95	2273093.11	Картометрический	0,1	-
128	343404.73	2273101.72	Картометрический	0,1	-
129	343405.85	2273109.99	Картометрический	0,1	-
130	343403.71	2273120.79	Картометрический	0,1	-
131	343401.21	2273124.60	Картометрический	0,1	-
132	343399.42	2273126.34	Картометрический	0,1	-
133	343395.11	2273128.36	Картометрический	0,1	-
134	343392.21	2273128.94	Картометрический	0,1	-
135	343391.65	2273131.83	Картометрический	0,1	-
136	343389.17	2273135.66	Картометрический	0,1	-
137	343387.37	2273137.40	Картометрический	0,1	-
138	343383.07	2273139.46	Картометрический	0,1	-
139	343375.78	2273140.93	Картометрический	0,1	-
140	343360.26	2273143.13	Картометрический	0,1	-
141	343355.13	2273146.25	Картометрический	0,1	-
142	343354.02	2273147.66	Картометрический	0,1	-
143	343354.76	2273152.32	Картометрический	0,1	-
144	343361.23	2273155.53	Картометрический	0,1	-
145	343383.85	2273156.61	Картометрический	0,1	-
146	343415.52	2273160.46	Картометрический	0,1	-
147	343426.25	2273169.69	Картометрический	0,1	-
148	343436.34	2273184.09	Картометрический	0,1	-
149	343450.03	2273199.34	Картометрический	0,1	-
150	343461.21	2273214.81	Картометрический	0,1	-
151	343462.68	2273224.85	Картометрический	0,1	-
152	343462.70	2273233.47	Картометрический	0,1	-
153	343462.72	2273239.57	Картометрический	0,1	-
154	343458.86	2273244.97	Картометрический	0,1	-
155	343455.22	2273250.01	Картометрический	0,1	-

Раздел 2

Сведения о местоположении границ объекта

Обозначение характерных точек границ	Координаты, м		Метод определения координат характерной точки	Средняя квадратическая погрешность положения характерной точки (Mт), м	Описание обозначения точки на местности (при наличии)
	X	Y			
1	2	3	4	5	6
156	343450.95	2273252.72	Картометрический	0,1	-
157	343457.73	2273254.77	Картометрический	0,1	-
158	343457.96	2273254.88	Картометрический	0,1	-
159	343472.48	2273254.72	Картометрический	0,1	-
160	343501.62	2273194.88	Картометрический	0,1	-
161	343505.87	2273195.16	Картометрический	0,1	-
162	343610.24	2272967.90	Картометрический	0,1	-
163	343606.64	2272968.34	Картометрический	0,1	-
164	343589.86	2272975.50	Картометрический	0,1	-
165	343583.10	2272960.54	Картометрический	0,1	-
166	343562.54	2272923.78	Картометрический	0,1	-
167	343482.45	2272948.39	Картометрический	0,1	-
168	343456.93	2272906.42	Картометрический	0,1	-
169	343496.10	2272889.85	Картометрический	0,1	-
170	343488.16	2272856.42	Картометрический	0,1	-
171	343515.15	2272851.31	Картометрический	0,1	-
172	343494.59	2272775.80	Картометрический	0,1	-
173	343482.49	2272720.15	Картометрический	0,1	-
174	343481.61	2272697.04	Картометрический	0,1	-
175	343475.24	2272667.86	Картометрический	0,1	-
176	343469.57	2272652.24	Картометрический	0,1	-
177	343450.00	2272579.17	Картометрический	0,1	-
178	343442.94	2272516.59	Картометрический	0,1	-
179	343461.05	2272524.60	Картометрический	0,1	-
180	343501.81	2272524.36	Картометрический	0,1	-
181	343510.83	2272520.39	Картометрический	0,1	-
182	343517.74	2272515.04	Картометрический	0,1	-
183	343523.29	2272508.13	Картометрический	0,1	-
184	343527.31	2272500.79	Картометрический	0,1	-
1	343554.88	2272500.82	Картометрический	0,1	-

3. Сведения о характерных точках части (частей) границы объекта

Обозначение характерных точек границ	Координаты, м		Метод определения координат характерной точки	Средняя квадратическая погрешность положения характерной точки (Mт), м	Описание обозначения точки на местности (при наличии)
	X	Y			
1	2	3	4	5	6
-	-	-	-	-	-

Раздел 3

Сведения о местоположении измененных (уточненных) границ объекта

1. Система координат -

2. Сведения о характерных точках границ объекта

Обозначение характерных точек границ	Существующие координаты, м		Измененные (уточненные) координаты, м		Метод определения координат характерной точки	Средняя квадратическая погрешность положения характерной точки (Mt), м	Описание обозначения точки на местности (при наличии)
	X	Y	X	Y			
1	2	3	4	5	6	7	8
-	-	-	-	-	-	-	

3. Сведения о характерных точках части (частей) границы объекта

Обозначение характерных точек границ	Существующие координаты, м		Измененные (уточненные) координаты, м		Метод определения координат характерной точки	Средняя квадратическая погрешность положения характерной точки (Mt), м	Описание обозначения точки на местности (при наличии)
	X	Y	X	Y			
1	2	3	4	5	6	7	8
-	-	-	-	-	-	-	





Раздел 4

План границ объекта



Масштаб 1:15000

Используемые условные знаки и обозначения:

-  - границы объекта
-  - граница городского округа Зарайск Московской области
-  - границы земельных участков по сведениям ЕГРН
-  - границы территориальных зон по сведениям ЕГРН
- 15• - характерная точка границы объекта

Подпись _____ Дата « ____ » _____ 20__ г.

Место для оттиска печати (при наличии) лица, составившего описание местоположения границ объекта

ОПИСАНИЕ МЕСТОПОЛОЖЕНИЯ ГРАНИЦ**д Большое Еськино**

(наименование объекта, местоположение границ которого описано (далее - объект))

Раздел 1**Сведения об объекте**

№ п/п	Характеристики объекта	Описание характеристик
1	2	3
1.	Местоположение объекта	Московская область, городской округ Зарайск
2.	Площадь объекта +/- величина погрешности определения площади (Р +/- Дельта Р)	351664 кв. м ± 208 кв. м
3.	Иные характеристики объекта	

Раздел 2

Сведения о местоположении границ объекта

1. Система координат МСК-50, зона 2

2. Сведения о характерных точках границ объекта

Обозначение характерных точек границ	Координаты, м		Метод определения координат характерной точки	Средняя квадратическая погрешность положения характерной точки (M _t), м	Описание обозначения точки на местности (при наличии)
	X	Y			
1	2	3	4	5	6
1	361633.22	2281746.68	Картометрический	0,1	-
2	361644.68	2281764.02	Картометрический	0,1	-
3	361725.98	2281783.53	Картометрический	0,1	-
4	361790.72	2281864.42	Картометрический	0,1	-
5	361857.48	2281953.21	Картометрический	0,1	-
6	361855.97	2282059.05	Картометрический	0,1	-
7	361716.42	2282163.23	Картометрический	0,1	-
8	361661.02	2282258.45	Картометрический	0,1	-
9	361676.81	2282348.83	Картометрический	0,1	-
10	361786.88	2282345.19	Картометрический	0,1	-
11	361894.47	2282421.56	Картометрический	0,1	-
12	361897.12	2282454.78	Картометрический	0,1	-
13	361951.03	2282441.95	Картометрический	0,1	-
14	361962.27	2282393.28	Картометрический	0,1	-
15	361988.48	2282381.11	Картометрический	0,1	-
16	362073.67	2282341.79	Картометрический	0,1	-
17	362092.39	2282406.38	Картометрический	0,1	-
18	362234.68	2282385.79	Картометрический	0,1	-
19	362226.26	2282296.85	Картометрический	0,1	-
20	362347.54	2282267.11	Картометрический	0,1	-
21	362382.59	2282259.41	Картометрический	0,1	-
22	362377.91	2282236.94	Картометрический	0,1	-
23	362375.57	2282225.24	Картометрический	0,1	-
24	362401.86	2282190.98	Картометрический	0,1	-
25	362410.98	2282179.10	Картометрический	0,1	-
26	362312.23	2282057.03	Картометрический	0,1	-
27	362166.13	2281842.94	Картометрический	0,1	-
28	362025.11	2281648.61	Картометрический	0,1	-
29	361856.27	2281682.20	Картометрический	0,1	-
30	361853.39	2281701.99	Картометрический	0,1	-
31	361765.56	2281702.99	Картометрический	0,1	-
32	361726.56	2281692.53	Картометрический	0,1	-
1	361633.22	2281746.68	Картометрический	0,1	-

Раздел 2

Сведения о местоположении границ объекта

3. Сведения о характерных точках части (частей) границы объекта

Обозначение характерных точек границ	Координаты, м		Метод определения координат характерной точки	Средняя квадратическая погрешность положения характерной точки (M _t), м	Описание обозначения точки на местности (при наличии)
	X	Y			
1	2	3	4	5	6
-	-	-	-	-	-

Раздел 3

Сведения о местоположении измененных (уточненных) границ объекта

1. Система координат -

2. Сведения о характерных точках границ объекта

Обозначение характерных точек границ	Существующие координаты, м		Измененные (уточненные) координаты, м		Метод определения координат характерной точки	Средняя квадратическая погрешность положения характерной точки (Mt), м	Описание обозначения точки на местности (при наличии)
	X	Y	X	Y			
1	2	3	4	5	6	7	8
-	-	-	-	-	-	-	

3. Сведения о характерных точках части (частей) границы объекта

Обозначение характерных точек границ	Существующие координаты, м		Измененные (уточненные) координаты, м		Метод определения координат характерной точки	Средняя квадратическая погрешность положения характерной точки (Mt), м	Описание обозначения точки на местности (при наличии)
	X	Y	X	Y			
1	2	3	4	5	6	7	8
-	-	-	-	-	-	-	




Раздел 4

План границ объекта



Масштаб 1:5000

Используемые условные знаки и обозначения:

-  - граница объекта
-  - границы земельных участков по сведениям ЕГРН
-  - границы территориальных зон по сведениям ЕГРН
- 15• - характерная точка границы объекта

Подпись _____ Дата « ____ » _____ 20__ г.

Место для оттиска печати (при наличии) лица, составившего описание местоположения границ объекта

ОПИСАНИЕ МЕСТОПОЛОЖЕНИЯ ГРАНИЦ
Борисово-Околицы

(наименование объекта, местоположение границ которого описано (далее - объект))

Раздел 1

Сведения об объекте

№ п/п	Характеристики объекта	Описание характеристик
1	2	3
1.	Местоположение объекта	Московская область, городской округ Зарайск
2.	Площадь объекта +/- величина погрешности определения площади (Р +/- Дельта Р)	729906 кв. м ± 299 кв. м
3.	Иные характеристики объекта	

Раздел 2**Сведения о местоположении границ объекта**

1. Система координат МСК-50, зона 2

2. Сведения о характерных точках границ объекта

Обозначение характерных точек границ	Координаты, м		Метод определения координат характерной точки	Средняя квадратическая погрешность положения характерной точки (Mt), м	Описание обозначения точки на местности (при наличии)
	X	Y			
1	2	3	4	5	6
1	361441.02	2280316.89	Картометрический	0,1	-
2	361436.34	2280312.99	Картометрический	0,1	-
3	361451.54	2280313.06	Картометрический	0,1	-
4	361465.86	2280313.93	Картометрический	0,1	-
5	361483.73	2280315.96	Картометрический	0,1	-
6	361502.61	2280319.34	Картометрический	0,1	-
7	361521.13	2280324.03	Картометрический	0,1	-
8	361544.58	2280330.74	Картометрический	0,1	-
9	361582.20	2280342.61	Картометрический	0,1	-
10	361609.01	2280351.08	Картометрический	0,1	-
11	361638.53	2280360.52	Картометрический	0,1	-
12	361658.75	2280367.10	Картометрический	0,1	-
13	361684.32	2280375.44	Картометрический	0,1	-
14	361713.14	2280384.76	Картометрический	0,1	-
15	361723.47	2280388.12	Картометрический	0,1	-
16	361722.96	2280386.41	Картометрический	0,1	-
17	361721.02	2280375.76	Картометрический	0,1	-
18	361720.79	2280374.51	Картометрический	0,1	-
19	361719.37	2280366.69	Картометрический	0,1	-
20	361658.39	2280349.09	Картометрический	0,1	-
21	361667.09	2280346.68	Картометрический	0,1	-
22	361665.56	2280346.18	Картометрический	0,1	-
23	361645.31	2280339.60	Картометрический	0,1	-
24	361615.69	2280330.12	Картометрический	0,1	-
25	361588.82	2280321.63	Картометрический	0,1	-
26	361551.05	2280309.72	Картометрический	0,1	-
27	361550.77	2280309.63	Картометрический	0,1	-
28	361527.02	2280302.84	Картометрический	0,1	-
29	361526.70	2280302.75	Картометрический	0,1	-
30	361507.64	2280297.92	Картометрический	0,1	-
31	361506.87	2280297.75	Картометрический	0,1	-
32	361487.25	2280294.25	Картометрический	0,1	-
33	361486.56	2280294.14	Картометрический	0,1	-
34	361468.06	2280292.04	Картометрический	0,1	-
35	361467.49	2280291.99	Картометрический	0,1	-

Раздел 2

Сведения о местоположении границ объекта

Обозначение характерных точек границ	Координаты, м		Метод определения координат характерной точки	Средняя квадратическая погрешность положения характерной точки (Мт), м	Описание обозначения точки на местности (при наличии)
	X	Y			
1	2	3	4	5	6
36	361452.56	2280291.08	Картометрический	0,1	-
37	361451.94	2280291.06	Картометрический	0,1	-
38	361436.04	2280290.99	Картометрический	0,1	-
39	361435.25	2280291.02	Картометрический	0,1	-
40	361418.71	2280292.14	Картометрический	0,1	-
41	361418.52	2280292.15	Картометрический	0,1	-
42	361409.48	2280292.92	Картометрический	0,1	-
43	361408.75	2280293.01	Картометрический	0,1	-
44	361396.84	2280294.83	Картометрический	0,1	-
45	361396.74	2280294.85	Картометрический	0,1	-
46	361383.78	2280296.95	Картометрический	0,1	-
47	361383.20	2280297.06	Картометрический	0,1	-
48	361367.44	2280300.49	Картометрический	0,1	-
49	361366.73	2280300.67	Картометрический	0,1	-
50	361344.66	2280307.05	Картометрический	0,1	-
51	361344.32	2280307.15	Картометрический	0,1	-
52	361327.22	2280312.69	Картометрический	0,1	-
53	361326.83	2280312.82	Картометрический	0,1	-
54	361293.77	2280324.91	Картометрический	0,1	-
55	361253.76	2280338.90	Картометрический	0,1	-
56	361253.69	2280338.93	Картометрический	0,1	-
57	361182.50	2280364.43	Картометрический	0,1	-
58	361131.92	2280382.58	Картометрический	0,1	-
59	361072.09	2280403.95	Картометрический	0,1	-
60	361009.56	2280426.52	Картометрический	0,1	-
61	360962.73	2280443.32	Картометрический	0,1	-
62	360927.60	2280455.70	Картометрический	0,1	-
63	360927.41	2280455.77	Картометрический	0,1	-
64	360927.74	2280457.81	Картометрический	0,1	-
65	360787.47	2280507.07	Картометрический	0,1	-
66	360748.93	2280509.76	Картометрический	0,1	-
67	360691.13	2280503.40	Картометрический	0,1	-
68	360690.37	2280519.18	Картометрический	0,1	-
69	360760.13	2280526.88	Картометрический	0,1	-
70	360770.08	2280526.32	Картометрический	0,1	-
71	360770.99	2280526.23	Картометрический	0,1	-
72	360787.46	2280523.92	Картометрический	0,1	-
73	360788.36	2280523.76	Картометрический	0,1	-
74	360806.64	2280519.62	Картометрический	0,1	-
75	360807.38	2280519.43	Картометрический	0,1	-

Раздел 2

Сведения о местоположении границ объекта

Обозначение характерных точек границ	Координаты, м		Метод определения координат характерной точки	Средняя квадратическая погрешность положения характерной точки (Мт), м	Описание обозначения точки на местности (при наличии)
	X	Y			
1	2	3	4	5	6
76	360829.80	2280512.70	Картометрический	0,1	-
77	360830.18	2280512.58	Картометрический	0,1	-
78	360873.27	2280497.94	Картометрический	0,1	-
79	360873.34	2280497.91	Картометрический	0,1	-
80	360896.17	2280489.97	Картометрический	0,1	-
81	360897.21	2280492.36	Картометрический	0,1	-
82	360821.03	2280588.60	Картометрический	0,1	-
83	360679.30	2280796.13	Картометрический	0,1	-
84	360717.27	2280964.00	Картометрический	0,1	-
85	360706.96	2281259.01	Картометрический	0,1	-
86	360700.91	2281348.63	Картометрический	0,1	-
87	360756.30	2281366.22	Картометрический	0,1	-
88	360832.72	2281353.11	Картометрический	0,1	-
89	360913.06	2281327.39	Картометрический	0,1	-
90	360922.51	2281339.16	Картометрический	0,1	-
91	360933.70	2281353.38	Картометрический	0,1	-
92	360938.70	2281362.18	Картометрический	0,1	-
93	360991.08	2281351.83	Картометрический	0,1	-
94	361049.37	2281359.77	Картометрический	0,1	-
95	361070.04	2281357.38	Картометрический	0,1	-
96	361104.50	2281345.48	Картометрический	0,1	-
97	361168.23	2281365.62	Картометрический	0,1	-
98	361209.32	2281369.99	Картометрический	0,1	-
99	361361.82	2281374.38	Картометрический	0,1	-
100	361379.99	2281377.85	Картометрический	0,1	-
101	361422.94	2281269.98	Картометрический	0,1	-
102	361424.61	2281247.89	Картометрический	0,1	-
103	361445.99	2281156.20	Картометрический	0,1	-
104	361492.68	2281107.64	Картометрический	0,1	-
105	361489.09	2281103.84	Картометрический	0,1	-
106	361496.79	2281098.03	Картометрический	0,1	-
107	361491.94	2281097.63	Картометрический	0,1	-
108	361666.11	2280964.30	Картометрический	0,1	-
109	361606.18	2280847.34	Картометрический	0,1	-
110	361581.13	2280844.17	Картометрический	0,1	-
111	361540.06	2280889.20	Картометрический	0,1	-
112	361504.03	2280908.22	Картометрический	0,1	-
113	361481.01	2280951.23	Картометрический	0,1	-
114	361465.68	2280983.91	Картометрический	0,1	-
115	361438.99	2281014.35	Картометрический	0,1	-

Раздел 2

Сведения о местоположении границ объекта

Обозначение характерных точек границ	Координаты, м		Метод определения координат характерной точки	Средняя квадратическая погрешность положения характерной точки (Mt), м	Описание обозначения точки на местности (при наличии)
	X	Y			
1	2	3	4	5	6
116	361413.50	2281045.91	Картометрический	0,1	-
117	361364.91	2281140.53	Картометрический	0,1	-
118	361341.84	2281172.38	Картометрический	0,1	-
119	361284.21	2281168.28	Картометрический	0,1	-
120	361266.51	2281159.68	Картометрический	0,1	-
121	361235.18	2281149.83	Картометрический	0,1	-
122	361238.48	2281132.37	Картометрический	0,1	-
123	361266.67	2281091.06	Картометрический	0,1	-
124	361320.58	2281033.35	Картометрический	0,1	-
125	361355.50	2280958.52	Картометрический	0,1	-
126	361403.28	2280874.21	Картометрический	0,1	-
127	361458.81	2280793.31	Картометрический	0,1	-
128	361528.03	2280697.76	Картометрический	0,1	-
129	361595.59	2280615.10	Картометрический	0,1	-
130	361609.09	2280558.38	Картометрический	0,1	-
131	361598.58	2280514.62	Картометрический	0,1	-
132	361515.23	2280466.15	Картометрический	0,1	-
133	361485.32	2280438.90	Картометрический	0,1	-
1	361441.02	2280316.89	Картометрический	0,1	-

3. Сведения о характерных точках части (частей) границы объекта

Обозначение характерных точек границ	Координаты, м		Метод определения координат характерной точки	Средняя квадратическая погрешность положения характерной точки (Mt), м	Описание обозначения точки на местности (при наличии)
	X	Y			
1	2	3	4	5	6
-	-	-	-	-	-

Раздел 3

Сведения о местоположении измененных (уточненных) границ объекта

1. Система координат -

2. Сведения о характерных точках границ объекта

Обозначение характерных точек границ	Существующие координаты, м		Измененные (уточненные) координаты, м		Метод определения координат характерной точки	Средняя квадратическая погрешность положения характерной точки (Mt), м	Описание обозначения точки на местности (при наличии)
	X	Y	X	Y			
1	2	3	4	5	6	7	8
-	-	-	-	-	-	-	

3. Сведения о характерных точках части (частей) границы объекта

Обозначение характерных точек границ	Существующие координаты, м		Измененные (уточненные) координаты, м		Метод определения координат характерной точки	Средняя квадратическая погрешность положения характерной точки (Mt), м	Описание обозначения точки на местности (при наличии)
	X	Y	X	Y			
1	2	3	4	5	6	7	8
-	-	-	-	-	-	-	

Раздел 4

План границ объекта



Масштаб 1:7500

Используемые условные знаки и обозначения:

- - граница объекта
- - границы земельных участков по сведениям ЕГРН
- - границы территориальных зон по сведениям ЕГРН
- 15• - характерная точка границы объекта

Подпись _____ Дата « ____ » _____ 20__ г.

Место для оттиска печати (при наличии) лица, составившего описание местоположения границ объекта

ОПИСАНИЕ МЕСТОПОЛОЖЕНИЯ ГРАНИЦ

Бровкино

(наименование объекта, местоположение границ которого описано (далее - объект))

Раздел 1

Сведения об объекте

№ п/п	Характеристики объекта	Описание характеристик
1	2	3
1.	Местоположение объекта	Московская область, городской округ Зарайск
2.	Площадь объекта +/- величина погрешности определения площади (P +/- Дельта P)	210926 кв. м ± 161 кв. м
3.	Иные характеристики объекта	

Раздел 2**Сведения о местоположении границ объекта**

1. Система координат МСК-50, зона 2

2. Сведения о характерных точках границ объекта

Обозначение характерных точек границ	Координаты, м		Метод определения координат характерной точки	Средняя квадратическая погрешность положения характерной точки (Mt), м	Описание обозначения точки на местности (при наличии)
	X	Y			
1	2	3	4	5	6
1	352935.99	2263175.66	Картометрический	0,1	-
2	352880.91	2263310.24	Картометрический	0,1	-
3	352841.39	2263337.98	Картометрический	0,1	-
4	352706.49	2263223.39	Картометрический	0,1	-
5	352492.09	2262978.34	Картометрический	0,1	-
6	352478.71	2262968.34	Картометрический	0,1	-
7	352450.77	2263012.32	Картометрический	0,1	-
8	352414.34	2263085.85	Картометрический	0,1	-
9	352355.65	2263184.00	Картометрический	0,1	-
10	352348.59	2263202.13	Картометрический	0,1	-
11	352326.81	2263237.94	Картометрический	0,1	-
12	352305.10	2263276.48	Картометрический	0,1	-
13	352305.73	2263292.92	Картометрический	0,1	-
14	352309.21	2263301.15	Картометрический	0,1	-
15	352316.20	2263302.99	Картометрический	0,1	-
16	352318.05	2263304.83	Картометрический	0,1	-
17	352355.36	2263331.20	Картометрический	0,1	-
18	352376.19	2263331.49	Картометрический	0,1	-
19	352395.78	2263346.37	Картометрический	0,1	-
20	352455.79	2263431.06	Картометрический	0,1	-
21	352490.80	2263471.13	Картометрический	0,1	-
22	352521.95	2263490.05	Картометрический	0,1	-
23	352572.85	2263510.84	Картометрический	0,1	-
24	352596.44	2263519.64	Картометрический	0,1	-
25	352615.61	2263535.17	Картометрический	0,1	-
26	352630.26	2263548.50	Картометрический	0,1	-
27	352639.37	2263567.94	Картометрический	0,1	-
28	352643.97	2263585.36	Картометрический	0,1	-
29	352656.36	2263595.36	Картометрический	0,1	-
30	352681.12	2263609.74	Картометрический	0,1	-
31	352700.26	2263624.16	Картометрический	0,1	-
32	352708.19	2263636.42	Картометрический	0,1	-
33	352710.61	2263658.80	Картометрический	0,1	-
34	352754.48	2263691.06	Картометрический	0,1	-
35	352752.98	2263675.65	Картометрический	0,1	-

Раздел 2

Сведения о местоположении границ объекта

Обозначение характерных точек границ	Координаты, м		Метод определения координат характерной точки	Средняя квадратическая погрешность положения характерной точки (Mt), м	Описание обозначения точки на местности (при наличии)
	X	Y			
1	2	3	4	5	6
36	352756.58	2263644.86	Картометрический	0,1	-
37	352776.28	2263614.67	Картометрический	0,1	-
38	352813.07	2263585.12	Картометрический	0,1	-
39	352832.20	2263561.18	Картометрический	0,1	-
40	352843.54	2263526.26	Картометрический	0,1	-
41	352856.16	2263491.67	Картометрический	0,1	-
42	352874.84	2263466.59	Картометрический	0,1	-
43	352893.44	2263429.34	Картометрический	0,1	-
44	352932.87	2263438.71	Картометрический	0,1	-
45	352938.35	2263414.54	Картометрический	0,1	-
46	352935.88	2263396.67	Картометрический	0,1	-
47	352939.59	2263383.19	Картометрический	0,1	-
48	352953.74	2263365.32	Картометрический	0,1	-
49	352957.86	2263351.98	Картометрический	0,1	-
50	352959.98	2263324.78	Картометрический	0,1	-
51	352971.93	2263286.97	Картометрический	0,1	-
52	352981.57	2263249.09	Картометрический	0,1	-
53	352983.90	2263236.67	Картометрический	0,1	-
54	352968.99	2263248.15	Картометрический	0,1	-
55	352954.23	2263248.15	Картометрический	0,1	-
56	352954.56	2263243.88	Картометрический	0,1	-
57	352954.13	2263243.88	Картометрический	0,1	-
58	352956.48	2263213.35	Картометрический	0,1	-
59	352954.22	2263181.79	Картометрический	0,1	-
60	352947.48	2263176.84	Картометрический	0,1	-
1	352935.99	2263175.66	Картометрический	0,1	-

3. Сведения о характерных точках части (частей) границы объекта

Обозначение характерных точек границ	Координаты, м		Метод определения координат характерной точки	Средняя квадратическая погрешность положения характерной точки (Mt), м	Описание обозначения точки на местности (при наличии)
	X	Y			
1	2	3	4	5	6
-	-	-	-	-	-

Раздел 3

Сведения о местоположении измененных (уточненных) границ объекта

1. Система координат -

2. Сведения о характерных точках границ объекта

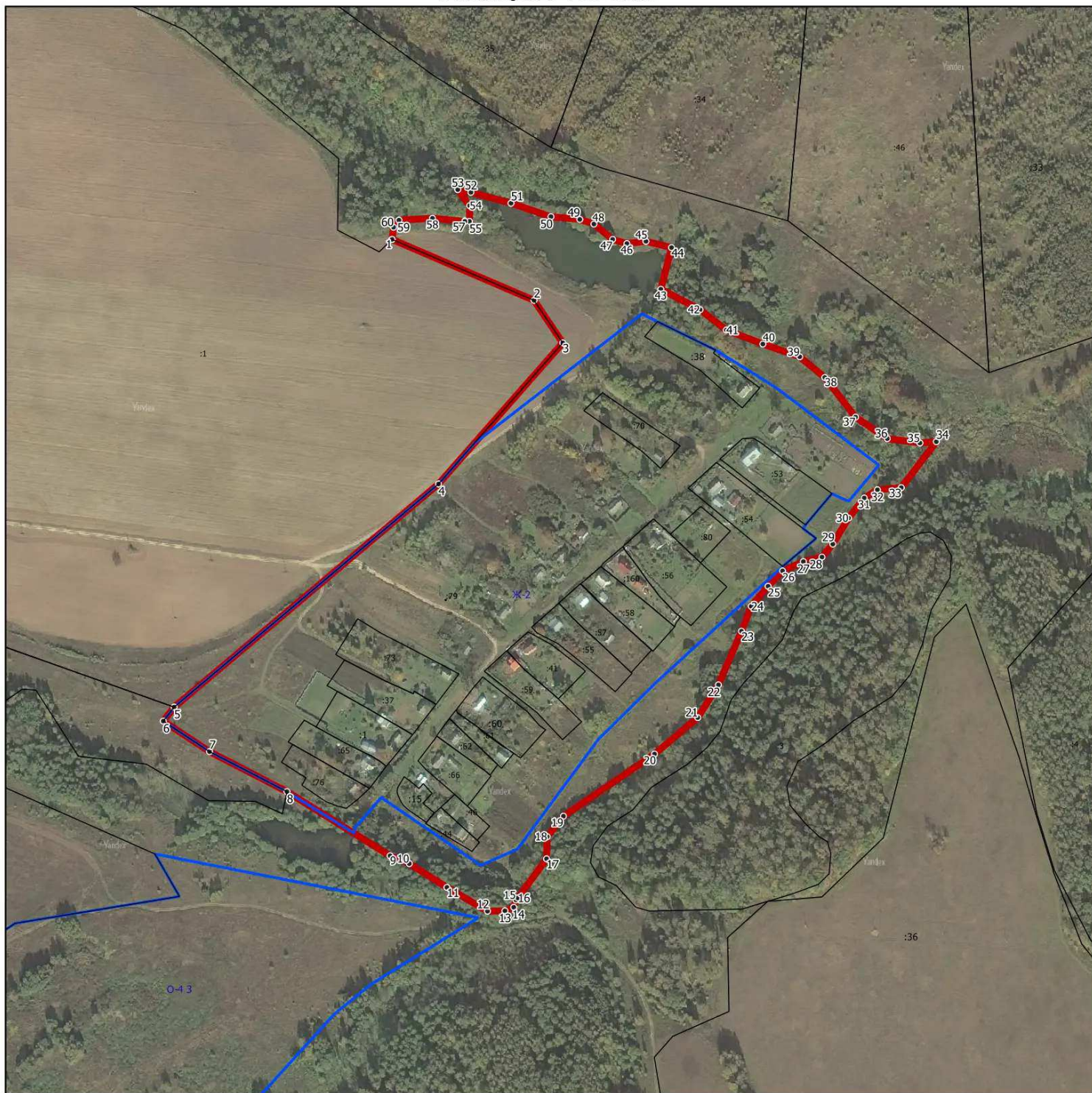
Обозначение характерных точек границ	Существующие координаты, м		Измененные (уточненные) координаты, м		Метод определения координат характерной точки	Средняя квадратическая погрешность положения характерной точки (Mt), м	Описание обозначения точки на местности (при наличии)
	X	Y	X	Y			
1	2	3	4	5	6	7	8
-	-	-	-	-	-	-	

3. Сведения о характерных точках части (частей) границы объекта

Обозначение характерных точек границ	Существующие координаты, м		Измененные (уточненные) координаты, м		Метод определения координат характерной точки	Средняя квадратическая погрешность положения характерной точки (Mt), м	Описание обозначения точки на местности (при наличии)
	X	Y	X	Y			
1	2	3	4	5	6	7	8
-	-	-	-	-	-	-	

Раздел 4

План границ объекта



Масштаб 1:5000

Используемые условные знаки и обозначения:

- - граница объекта
- - границы земельных участков по сведениям ЕГРН
- - границы территориальных зон по сведениям ЕГРН
- 15• - характерная точка границы объекта

Подпись _____ Дата « ____ » _____ 20__ г.

Место для оттиска печати (при наличии) лица, составившего описание местоположения границ объекта

ОПИСАНИЕ МЕСТОПОЛОЖЕНИЯ ГРАНИЦ

Великое Поле

(наименование объекта, местоположение границ которого описано (далее - объект))

Раздел 1

Сведения об объекте

№ п/п	Характеристики объекта	Описание характеристик
1	2	3
1.	Местоположение объекта	Московская область, городской округ Зарайск
2.	Площадь объекта +/- величина погрешности определения площади (P +/- Дельта P)	354967 кв. м ± 209 кв. м
3.	Иные характеристики объекта	

Раздел 2

Сведения о местоположении границ объекта

1. Система координат МСК-50, зона 2

2. Сведения о характерных точках границ объекта

Обозначение характерных точек границ	Координаты, м		Метод определения координат характерной точки	Средняя квадратическая погрешность положения характерной точки (M _t), м	Описание обозначения точки на местности (при наличии)
	X	Y			
1	2	3	4	5	6
1	359794.17	2274496.94	Картометрический	0,1	-
2	359794.93	2274516.62	Картометрический	0,1	-
3	359795.61	2274534.51	Картометрический	0,1	-
4	359802.32	2274706.45	Картометрический	0,1	-
5	359380.01	2274820.01	Картометрический	0,1	-
6	359126.55	2275164.47	Картометрический	0,1	-
7	359244.37	2275201.26	Картометрический	0,1	-
8	359249.36	2275202.82	Картометрический	0,1	-
9	359284.38	2275198.69	Картометрический	0,1	-
10	359326.08	2275202.09	Картометрический	0,1	-
11	359358.27	2275205.29	Картометрический	0,1	-
12	359411.64	2275215.52	Картометрический	0,1	-
13	359446.55	2275219.59	Картометрический	0,1	-
14	359481.47	2275219.83	Картометрический	0,1	-
15	359521.97	2275214.82	Картометрический	0,1	-
16	359561.71	2275207.84	Картометрический	0,1	-
17	359609.89	2275192.93	Картометрический	0,1	-
18	359682.20	2275158.74	Картометрический	0,1	-
19	359727.66	2275131.93	Картометрический	0,1	-
20	359773.81	2275102.63	Картометрический	0,1	-
21	359823.04	2275063.90	Картометрический	0,1	-
22	359959.67	2274951.53	Картометрический	0,1	-
23	360058.41	2274867.76	Картометрический	0,1	-
24	360068.19	2274849.62	Картометрический	0,1	-
25	360134.10	2274727.32	Картометрический	0,1	-
26	360159.03	2274681.06	Картометрический	0,1	-
27	360132.70	2274661.26	Картометрический	0,1	-
28	360093.39	2274625.29	Картометрический	0,1	-
29	360068.12	2274608.55	Картометрический	0,1	-
30	360065.00	2274606.40	Картометрический	0,1	-
31	360064.18	2274605.46	Картометрический	0,1	-
32	360039.27	2274586.41	Картометрический	0,1	-
33	359995.55	2274546.93	Картометрический	0,1	-
34	359888.97	2274512.40	Картометрический	0,1	-
35	359822.78	2274498.78	Картометрический	0,1	-

Раздел 2**Сведения о местоположении границ объекта**

Обозначение характерных точек границ	Координаты, м		Метод определения координат характерной точки	Средняя квадратическая погрешность положения характерной точки (Mf), м	Описание обозначения точки на местности (при наличии)
	X	Y			
1	2	3	4	5	6
1	359794.17	2274496.94	Картометрический	0,1	-

3. Сведения о характерных точках части (частей) границы объекта

Обозначение характерных точек границ	Координаты, м		Метод определения координат характерной точки	Средняя квадратическая погрешность положения характерной точки (Mf), м	Описание обозначения точки на местности (при наличии)
	X	Y			
1	2	3	4	5	6
-	-	-	-	-	-

Раздел 3

Сведения о местоположении измененных (уточненных) границ объекта

1. Система координат -

2. Сведения о характерных точках границ объекта

Обозначение характерных точек границ	Существующие координаты, м		Измененные (уточненные) координаты, м		Метод определения координат характерной точки	Средняя квадратическая погрешность положения характерной точки (Mt), м	Описание обозначения точки на местности (при наличии)
	X	Y	X	Y			
1	2	3	4	5	6	7	8
-	-	-	-	-	-	-	

3. Сведения о характерных точках части (частей) границы объекта

Обозначение характерных точек границ	Существующие координаты, м		Измененные (уточненные) координаты, м		Метод определения координат характерной точки	Средняя квадратическая погрешность положения характерной точки (Mt), м	Описание обозначения точки на местности (при наличии)
	X	Y	X	Y			
1	2	3	4	5	6	7	8
-	-	-	-	-	-	-	




Раздел 4

План границ объекта



Масштаб 1:7500

Используемые условные знаки и обозначения:

-  - граница объекта
-  - границы земельных участков по сведениям ЕГРН
-  - границы территориальных зон по сведениям ЕГРН
- 15• - характерная точка границы объекта

Подпись _____ Дата « ____ » _____ 20__ г.

Место для оттиска печати (при наличии) лица, составившего описание местоположения границ объекта

ОПИСАНИЕ МЕСТОПОЛОЖЕНИЯ ГРАНИЦ

Верхнее Вельяминово

(наименование объекта, местоположение границ которого описано (далее - объект))

Раздел 1

Сведения об объекте

№ п/п	Характеристики объекта	Описание характеристик
1	2	3
1.	Местоположение объекта	Московская область, городской округ Зарайск
2.	Площадь объекта +/- величина погрешности определения площади (P +/- Дельта P)	151243 кв. м ± 136 кв. м
3.	Иные характеристики объекта	

Раздел 2

Сведения о местоположении границ объекта

1. Система координат МСК-50, зона 2

2. Сведения о характерных точках границ объекта

Обозначение характерных точек границ	Координаты, м		Метод определения координат характерной точки	Средняя квадратическая погрешность положения характерной точки (M _t), м	Описание обозначения точки на местности (при наличии)
	X	Y			
1	2	3	4	5	6
1	362689.02	2280835.58	Картометрический	0,1	-
2	362642.25	2280799.40	Картометрический	0,1	-
3	362582.04	2280785.81	Картометрический	0,1	-
4	362543.32	2280837.34	Картометрический	0,1	-
5	362532.35	2280872.11	Картометрический	0,1	-
6	362540.88	2280913.75	Картометрический	0,1	-
7	362485.75	2281002.03	Картометрический	0,1	-
8	362418.00	2281121.16	Картометрический	0,1	-
9	362441.30	2281224.90	Картометрический	0,1	-
10	362500.94	2281250.65	Картометрический	0,1	-
11	362554.68	2281268.89	Картометрический	0,1	-
12	362589.86	2281262.07	Картометрический	0,1	-
13	362588.29	2281288.03	Картометрический	0,1	-
14	362600.95	2281306.40	Картометрический	0,1	-
15	362672.27	2281317.88	Картометрический	0,1	-
16	362688.24	2281328.71	Картометрический	0,1	-
17	362729.19	2281329.67	Картометрический	0,1	-
18	362760.15	2281326.69	Картометрический	0,1	-
19	362798.65	2281314.49	Картометрический	0,1	-
20	362801.15	2281336.31	Картометрический	0,1	-
21	362819.92	2281354.04	Картометрический	0,1	-
22	362877.22	2281358.19	Картометрический	0,1	-
23	362905.95	2281378.35	Картометрический	0,1	-
24	362995.16	2281373.19	Картометрический	0,1	-
25	362977.12	2281353.65	Картометрический	0,1	-
26	362952.10	2281311.73	Картометрический	0,1	-
27	362935.87	2281282.34	Картометрический	0,1	-
28	362860.36	2281263.53	Картометрический	0,1	-
29	362802.11	2281257.44	Картометрический	0,1	-
30	362793.46	2281256.53	Картометрический	0,1	-
31	362754.45	2281252.45	Картометрический	0,1	-
32	362736.42	2281245.28	Картометрический	0,1	-
33	362729.98	2281243.17	Картометрический	0,1	-
34	362732.70	2281225.16	Картометрический	0,1	-
35	362745.57	2281196.39	Картометрический	0,1	-

Раздел 2**Сведения о местоположении границ объекта**

Обозначение характерных точек границ	Координаты, м		Метод определения координат характерной точки	Средняя квадратическая погрешность положения характерной точки (Мт), м	Описание обозначения точки на местности (при наличии)
	X	Y			
1	2	3	4	5	6
36	362757.77	2281168.83	Картометрический	0,1	-
37	362756.07	2281134.93	Картометрический	0,1	-
38	362761.02	2281066.83	Картометрический	0,1	-
39	362768.54	2280989.43	Картометрический	0,1	-
40	362777.12	2280940.23	Картометрический	0,1	-
41	362770.31	2280915.78	Картометрический	0,1	-
42	362764.12	2280874.92	Картометрический	0,1	-
1	362689.02	2280835.58	Картометрический	0,1	-

3. Сведения о характерных точках части (частей) границы объекта

Обозначение характерных точек границ	Координаты, м		Метод определения координат характерной точки	Средняя квадратическая погрешность положения характерной точки (Мт), м	Описание обозначения точки на местности (при наличии)
	X	Y			
1	2	3	4	5	6
-	-	-	-	-	-

Раздел 3

Сведения о местоположении измененных (уточненных) границ объекта

1. Система координат -

2. Сведения о характерных точках границ объекта

Обозначение характерных точек границ	Существующие координаты, м		Измененные (уточненные) координаты, м		Метод определения координат характерной точки	Средняя квадратическая погрешность положения характерной точки (Mt), м	Описание обозначения точки на местности (при наличии)
	X	Y	X	Y			
1	2	3	4	5	6	7	8
-	-	-	-	-	-	-	

3. Сведения о характерных точках части (частей) границы объекта

Обозначение характерных точек границ	Существующие координаты, м		Измененные (уточненные) координаты, м		Метод определения координат характерной точки	Средняя квадратическая погрешность положения характерной точки (Mt), м	Описание обозначения точки на местности (при наличии)
	X	Y	X	Y			
1	2	3	4	5	6	7	8
-	-	-	-	-	-	-	

Раздел 4

План границ объекта



Масштаб 1:5000

Используемые условные знаки и обозначения:

- - граница объекта
- - границы земельных участков по сведениям ЕГРН
- - границы территориальных зон по сведениям ЕГРН
- 15• - характерная точка границы объекта

Подпись _____ Дата « ____ » _____ 20__ г.

Место для оттиска печати (при наличии) лица, составившего описание местоположения границ объекта

ОПИСАНИЕ МЕСТОПОЛОЖЕНИЯ ГРАНИЦ

Верхнее Плуталово

(наименование объекта, местоположение границ которого описано (далее - объект))

Раздел 1

Сведения об объекте

№ п/п	Характеристики объекта	Описание характеристик
1	2	3
1.	Местоположение объекта	Московская область, городской округ Зарайск
2.	Площадь объекта +/- величина погрешности определения площади (Р +/- Дельта Р)	675847 кв. м ± 288 кв. м
3.	Иные характеристики объекта	

Раздел 2**Сведения о местоположении границ объекта**

1. Система координат МСК-50, зона 2

2. Сведения о характерных точках границ объекта

Обозначение характерных точек границ	Координаты, м		Метод определения координат характерной точки	Средняя квадратическая погрешность положения характерной точки (Mt), м	Описание обозначения точки на местности (при наличии)
	X	Y			
1	2	3	4	5	6
1	358979.80	2286102.61	Картометрический	0,1	-
2	358976.31	2286114.58	Картометрический	0,1	-
3	358972.80	2286122.99	Картометрический	0,1	-
4	358960.94	2286137.66	Картометрический	0,1	-
5	358950.20	2286142.29	Картометрический	0,1	-
6	358939.44	2286142.37	Картометрический	0,1	-
7	358927.51	2286147.23	Картометрический	0,1	-
8	358920.44	2286160.46	Картометрический	0,1	-
9	358902.68	2286186.90	Картометрический	0,1	-
10	358896.86	2286206.09	Картометрический	0,1	-
11	358892.23	2286228.84	Картометрический	0,1	-
12	358892.60	2286245.82	Картометрический	0,1	-
13	358894.85	2286257.53	Картометрический	0,1	-
14	358902.20	2286283.79	Картометрический	0,1	-
15	358921.45	2286299.20	Картометрический	0,1	-
16	358937.11	2286311.04	Картометрический	0,1	-
17	358950.30	2286318.12	Картометрический	0,1	-
18	358965.95	2286329.97	Картометрический	0,1	-
19	358974.43	2286346.65	Картометрический	0,1	-
20	358977.04	2286377.72	Картометрический	0,1	-
21	358982.08	2286408.77	Картометрический	0,1	-
22	358987.08	2286439.85	Картометрический	0,1	-
23	358992.20	2286517.56	Картометрический	0,1	-
24	358992.17	2286565.21	Картометрический	0,1	-
25	359107.04	2286474.12	Картометрический	0,1	-
26	359239.50	2286644.82	Картометрический	0,1	-
27	359301.95	2286725.30	Картометрический	0,1	-
28	359315.20	2286718.81	Картометрический	0,1	-
29	359329.22	2286716.72	Картометрический	0,1	-
30	359342.48	2286709.72	Картометрический	0,1	-
31	359351.31	2286704.52	Картометрический	0,1	-
32	359361.70	2286683.74	Картометрический	0,1	-
33	359369.24	2286659.32	Картометрический	0,1	-
34	359391.06	2286635.68	Картометрический	0,1	-
35	359417.58	2286620.61	Картометрический	0,1	-

Раздел 2

Сведения о местоположении границ объекта

Обозначение характерных точек границ	Координаты, м		Метод определения координат характерной точки	Средняя квадратическая погрешность положения характерной точки (Мт), м	Описание обозначения точки на местности (при наличии)
	X	Y			
1	2	3	4	5	6
36	359430.28	2286619.05	Картометрический	0,1	-
37	359444.84	2286627.89	Картометрический	0,1	-
38	359488.57	2286573.16	Картометрический	0,1	-
39	359515.64	2286563.05	Картометрический	0,1	-
40	359525.40	2286547.95	Картометрический	0,1	-
41	359654.96	2286569.40	Картометрический	0,1	-
42	359655.23	2286575.85	Картометрический	0,1	-
43	359657.77	2286576.96	Картометрический	0,1	-
44	359671.24	2286555.20	Картометрический	0,1	-
45	359690.10	2286546.48	Картометрический	0,1	-
46	359708.96	2286553.73	Картометрический	0,1	-
47	359722.01	2286569.70	Картометрический	0,1	-
48	359722.13	2286570.73	Картометрический	0,1	-
49	359726.44	2286572.39	Картометрический	0,1	-
50	359739.49	2286588.35	Картометрический	0,1	-
51	359745.28	2286640.57	Картометрический	0,1	-
52	359743.83	2286718.91	Картометрический	0,1	-
53	359756.90	2286743.58	Картометрический	0,1	-
54	359765.59	2286775.50	Картометрический	0,1	-
55	359759.79	2286798.71	Картометрический	0,1	-
56	359759.29	2286799.18	Картометрический	0,1	-
57	359791.61	2286835.59	Картометрический	0,1	-
58	359845.88	2286837.10	Картометрический	0,1	-
59	359919.85	2286845.90	Картометрический	0,1	-
60	359921.95	2286849.90	Картометрический	0,1	-
61	359952.86	2286871.66	Картометрический	0,1	-
62	359960.37	2286883.48	Картометрический	0,1	-
63	359964.74	2286894.02	Картометрический	0,1	-
64	359975.93	2286985.27	Картометрический	0,1	-
65	359985.07	2287036.63	Картометрический	0,1	-
66	360003.35	2287079.72	Картометрический	0,1	-
67	360011.70	2287107.04	Картометрический	0,1	-
68	360012.93	2287111.06	Картометрический	0,1	-
69	360013.47	2287124.23	Картометрический	0,1	-
70	359998.49	2287138.36	Картометрический	0,1	-
71	360069.57	2287147.82	Картометрический	0,1	-
72	360153.77	2287153.67	Картометрический	0,1	-
73	360162.21	2287152.78	Картометрический	0,1	-
74	360135.02	2287070.39	Картометрический	0,1	-
75	360156.06	2287049.09	Картометрический	0,1	-

Раздел 2

Сведения о местоположении границ объекта

Обозначение характерных точек границ	Координаты, м		Метод определения координат характерной точки	Средняя квадратическая погрешность положения характерной точки (Мт), м	Описание обозначения точки на местности (при наличии)
	X	Y			
1	2	3	4	5	6
76	360167.66	2286974.95	Картометрический	0,1	-
77	360055.57	2286744.43	Картометрический	0,1	-
78	360040.11	2286697.67	Картометрический	0,1	-
79	360039.76	2286646.29	Картометрический	0,1	-
80	360046.74	2286561.60	Картометрический	0,1	-
81	360049.44	2286552.80	Картометрический	0,1	-
82	360048.98	2286545.49	Картометрический	0,1	-
83	360048.01	2286533.02	Картометрический	0,1	-
84	360041.32	2286534.33	Картометрический	0,1	-
85	360033.63	2286527.69	Картометрический	0,1	-
86	360033.37	2286521.27	Картометрический	0,1	-
87	360037.25	2286509.68	Картометрический	0,1	-
88	360036.03	2286507.60	Картометрический	0,1	-
89	360035.64	2286506.92	Картометрический	0,1	-
90	360025.56	2286489.76	Картометрический	0,1	-
91	360026.71	2286460.83	Картометрический	0,1	-
92	360035.19	2286430.36	Картометрический	0,1	-
93	360047.85	2286389.39	Картометрический	0,1	-
94	360055.63	2286373.34	Картометрический	0,1	-
95	360057.88	2286368.71	Картометрический	0,1	-
96	360057.79	2286355.34	Картометрический	0,1	-
97	360044.68	2286299.33	Картометрический	0,1	-
98	360039.94	2286283.96	Картометрический	0,1	-
99	360035.68	2286274.28	Картометрический	0,1	-
100	360035.55	2286271.82	Картометрический	0,1	-
101	360028.20	2286255.62	Картометрический	0,1	-
102	360028.41	2286254.28	Картометрический	0,1	-
103	360026.24	2286254.86	Картометрический	0,1	-
104	360028.13	2286242.92	Картометрический	0,1	-
105	360038.46	2286235.92	Картометрический	0,1	-
106	360056.81	2286220.79	Картометрический	0,1	-
107	360057.85	2286220.62	Картометрический	0,1	-
108	360059.08	2286219.62	Картометрический	0,1	-
109	360061.53	2286219.22	Картометрический	0,1	-
110	360065.71	2286216.04	Картометрический	0,1	-
111	360077.09	2286204.44	Картометрический	0,1	-
112	360081.81	2286194.49	Картометрический	0,1	-
113	360087.41	2286178.85	Картометрический	0,1	-
114	360094.97	2286178.95	Картометрический	0,1	-
115	360103.02	2286184.46	Картометрический	0,1	-

Раздел 2

Сведения о местоположении границ объекта

Обозначение характерных точек границ	Координаты, м		Метод определения координат характерной точки	Средняя квадратическая погрешность положения характерной точки (Мт), м	Описание обозначения точки на местности (при наличии)
	X	Y			
1	2	3	4	5	6
116	360113.80	2286188.64	Картометрический	0,1	-
117	360124.61	2286190.11	Картометрический	0,1	-
118	360135.50	2286183.49	Картометрический	0,1	-
119	360144.84	2286171.43	Картометрический	0,1	-
120	360157.57	2286161.24	Картометрический	0,1	-
121	360164.59	2286132.56	Картометрический	0,1	-
122	360166.03	2286124.00	Картометрический	0,1	-
123	360171.22	2286093.06	Картометрический	0,1	-
124	360175.11	2286082.94	Картометрический	0,1	-
125	360180.42	2286045.25	Картометрический	0,1	-
126	360187.50	2286017.74	Картометрический	0,1	-
127	360197.05	2286011.36	Картометрический	0,1	-
128	360206.06	2286010.02	Картометрический	0,1	-
129	360213.26	2286005.31	Картометрический	0,1	-
130	360214.53	2286004.80	Картометрический	0,1	-
131	360214.76	2286004.65	Картометрический	0,1	-
132	360203.78	2285993.28	Картометрический	0,1	-
133	360104.88	2285969.25	Картометрический	0,1	-
134	359997.45	2285963.14	Картометрический	0,1	-
135	360002.62	2285982.59	Картометрический	0,1	-
136	360005.08	2285998.95	Картометрический	0,1	-
137	360005.31	2286029.36	Картометрический	0,1	-
138	360001.94	2286049.27	Картометрический	0,1	-
139	359988.03	2286066.93	Картометрический	0,1	-
140	359974.05	2286074.04	Картометрический	0,1	-
141	359956.57	2286083.53	Картометрический	0,1	-
142	359936.22	2286095.29	Картометрический	0,1	-
143	359895.34	2286106.06	Картометрический	0,1	-
144	359858.62	2286118.62	Картометрический	0,1	-
145	359807.89	2286125.28	Картометрический	0,1	-
146	359776.80	2286122.54	Картометрический	0,1	-
147	359673.79	2286141.56	Картометрический	0,1	-
148	359495.03	2286189.60	Картометрический	0,1	-
149	359392.26	2286069.81	Картометрический	0,1	-
150	359195.48	2286116.91	Картометрический	0,1	-
151	359085.03	2286115.93	Картометрический	0,1	-
152	359023.16	2286014.55	Картометрический	0,1	-
1	358979.80	2286102.61	Картометрический	0,1	-

Раздел 2

Сведения о местоположении границ объекта

3. Сведения о характерных точках части (частей) границы объекта

Обозначение характерных точек границ	Координаты, м		Метод определения координат характерной точки	Средняя квадратическая погрешность положения характерной точки (M _t), м	Описание обозначения точки на местности (при наличии)
	X	Y			
1	2	3	4	5	6
-	-	-	-	-	-

Раздел 3

Сведения о местоположении измененных (уточненных) границ объекта

1. Система координат -

2. Сведения о характерных точках границ объекта

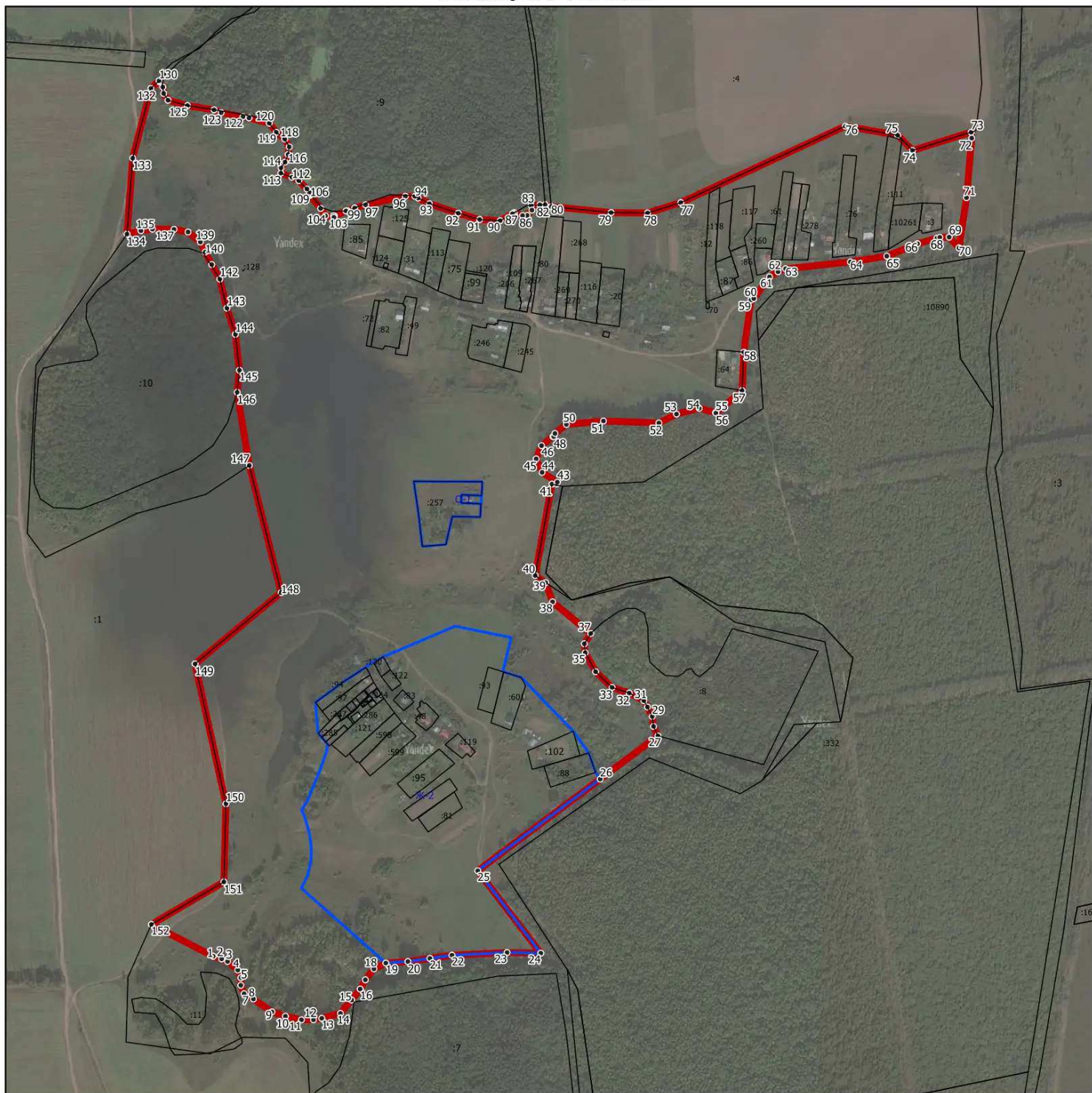
Обозначение характерных точек границ	Существующие координаты, м		Измененные (уточненные) координаты, м		Метод определения координат характерной точки	Средняя квадратическая погрешность положения характерной точки (Mt), м	Описание обозначения точки на местности (при наличии)
	X	Y	X	Y			
1	2	3	4	5	6	7	8
-	-	-	-	-	-	-	

3. Сведения о характерных точках части (частей) границы объекта

Обозначение характерных точек границ	Существующие координаты, м		Измененные (уточненные) координаты, м		Метод определения координат характерной точки	Средняя квадратическая погрешность положения характерной точки (Mt), м	Описание обозначения точки на местности (при наличии)
	X	Y	X	Y			
1	2	3	4	5	6	7	8
-	-	-	-	-	-	-	

Раздел 4

План границ объекта



Масштаб 1:7500

Используемые условные знаки и обозначения:

- - граница объекта
- - границы земельных участков по сведениям ЕГРН
- - границы территориальных зон по сведениям ЕГРН
- 15• - характерная точка границы объекта

Подпись _____ Дата « ____ » _____ 20__ г.

Место для оттиска печати (при наличии) лица, составившего описание местоположения границ объекта

ОПИСАНИЕ МЕСТОПОЛОЖЕНИЯ ГРАНИЦ
Верхнее-Маслово

(наименование объекта, местоположение границ которого описано (далее - объект))

Раздел 1

Сведения об объекте

№ п/п	Характеристики объекта	Описание характеристик
1	2	3
1.	Местоположение объекта	Московская область, городской округ Зарайск
2.	Площадь объекта +/- величина погрешности определения площади (Р +/- Дельта Р)	693180 кв. м ± 291 кв. м
3.	Иные характеристики объекта	

Раздел 2

Сведения о местоположении границ объекта

1. Система координат МСК-50, зона 2

2. Сведения о характерных точках границ объекта

Обозначение характерных точек границ	Координаты, м		Метод определения координат характерной точки	Средняя квадратическая погрешность положения характерной точки (Mt), м	Описание обозначения точки на местности (при наличии)
	X	Y			
1	2	3	4	5	6
1	355009.29	2268309.69	Картометрический	0,1	-
2	355017.48	2268308.32	Картометрический	0,1	-
3	355018.42	2268308.11	Картометрический	0,1	-
4	355021.69	2268307.24	Картометрический	0,1	-
5	355036.44	2268304.62	Картометрический	0,1	-
6	355053.96	2268301.56	Картометрический	0,1	-
7	355054.16	2268301.53	Картометрический	0,1	-
8	355074.03	2268297.66	Картометрический	0,1	-
9	355074.09	2268297.65	Картометрический	0,1	-
10	355088.27	2268294.80	Картометрический	0,1	-
11	355117.20	2268289.69	Картометрический	0,1	-
12	355117.27	2268289.68	Картометрический	0,1	-
13	355141.73	2268285.18	Картометрический	0,1	-
14	355179.81	2268277.98	Картометрический	0,1	-
15	355200.27	2268274.01	Картометрический	0,1	-
16	355200.69	2268273.92	Картометрический	0,1	-
17	355221.37	2268268.98	Картометрический	0,1	-
18	355221.84	2268268.85	Картометрический	0,1	-
19	355238.84	2268263.91	Картометрический	0,1	-
20	355239.53	2268263.68	Картометрический	0,1	-
21	355251.13	2268259.36	Картометрический	0,1	-
22	355251.25	2268259.32	Картометрический	0,1	-
23	355264.74	2268254.10	Картометрический	0,1	-
24	355265.14	2268253.94	Картометрический	0,1	-
25	355270.89	2268251.42	Картометрический	0,1	-
26	355271.57	2268251.09	Картометрический	0,1	-
27	355283.44	2268244.80	Картометрический	0,1	-
28	355283.89	2268244.54	Картометрический	0,1	-
29	355298.01	2268236.09	Картометрический	0,1	-
30	355298.22	2268235.96	Картометрический	0,1	-
31	355309.68	2268228.71	Картометрический	0,1	-
32	355333.03	2268214.36	Картометрический	0,1	-
33	355356.43	2268201.06	Картометрический	0,1	-
34	355373.97	2268192.08	Картометрический	0,1	-
35	355386.72	2268186.76	Картометрический	0,1	-

Раздел 2

Сведения о местоположении границ объекта

Обозначение характерных точек границ	Координаты, м		Метод определения координат характерной точки	Средняя квадратическая погрешность положения характерной точки (Мт), м	Описание обозначения точки на местности (при наличии)
	X	Y			
1	2	3	4	5	6
36	355391.62	2268185.27	Картометрический	0,1	-
37	355401.41	2268183.48	Картометрический	0,1	-
38	355402.06	2268183.34	Картометрический	0,1	-
39	355404.77	2268182.66	Картометрический	0,1	-
40	355403.26	2268188.03	Картометрический	0,1	-
41	355424.10	2268227.98	Картометрический	0,1	-
42	355463.88	2268231.42	Картометрический	0,1	-
43	355490.96	2268228.22	Картометрический	0,1	-
44	355510.82	2268228.44	Картометрический	0,1	-
45	355511.02	2268224.58	Картометрический	0,1	-
46	355519.63	2268226.91	Картометрический	0,1	-
47	355528.92	2268228.14	Картометрический	0,1	-
48	355542.28	2268227.30	Картометрический	0,1	-
49	355543.54	2268226.96	Картометрический	0,1	-
50	355559.62	2268230.50	Картометрический	0,1	-
51	355580.92	2268240.00	Картометрический	0,1	-
52	355655.73	2268282.00	Картометрический	0,1	-
53	355712.99	2268264.87	Картометрический	0,1	-
54	355706.83	2268241.36	Картометрический	0,1	-
55	355749.51	2268169.79	Картометрический	0,1	-
56	355795.54	2268104.13	Картометрический	0,1	-
57	355849.15	2268085.11	Картометрический	0,1	-
58	356089.90	2267962.44	Картометрический	0,1	-
59	356096.84	2267937.15	Картометрический	0,1	-
60	356051.36	2267909.36	Картометрический	0,1	-
61	356041.30	2267898.96	Картометрический	0,1	-
62	356128.06	2267815.00	Картометрический	0,1	-
63	356048.92	2267688.58	Картометрический	0,1	-
64	356011.57	2267674.22	Картометрический	0,1	-
65	355978.93	2267644.27	Картометрический	0,1	-
66	355935.33	2267662.25	Картометрический	0,1	-
67	355891.43	2267680.38	Картометрический	0,1	-
68	355842.04	2267682.58	Картометрический	0,1	-
69	355837.57	2267661.03	Картометрический	0,1	-
70	355818.91	2267571.96	Картометрический	0,1	-
71	355768.23	2267543.79	Картометрический	0,1	-
72	355716.90	2267515.32	Картометрический	0,1	-
73	355693.21	2267501.29	Картометрический	0,1	-
74	355624.33	2267460.61	Картометрический	0,1	-
75	355638.04	2267387.46	Картометрический	0,1	-

Раздел 2

Сведения о местоположении границ объекта

Обозначение характерных точек границ	Координаты, м		Метод определения координат характерной точки	Средняя квадратическая погрешность положения характерной точки (Mt), м	Описание обозначения точки на местности (при наличии)
	X	Y			
1	2	3	4	5	6
76	355646.97	2267339.07	Картометрический	0,1	-
77	355610.26	2267291.42	Картометрический	0,1	-
78	355587.68	2267304.89	Картометрический	0,1	-
79	355589.14	2267391.90	Картометрический	0,1	-
80	355589.26	2267398.14	Картометрический	0,1	-
81	355588.16	2267405.99	Картометрический	0,1	-
82	355581.80	2267512.72	Картометрический	0,1	-
83	355563.46	2267657.03	Картометрический	0,1	-
84	355552.11	2267684.80	Картометрический	0,1	-
85	355544.56	2267703.26	Картометрический	0,1	-
86	355508.90	2267767.57	Картометрический	0,1	-
87	355431.57	2267726.98	Картометрический	0,1	-
88	355422.58	2267723.36	Картометрический	0,1	-
89	355421.93	2267722.62	Картометрический	0,1	-
90	355419.86	2267722.90	Картометрический	0,1	-
91	355414.79	2267729.03	Картометрический	0,1	-
92	355408.23	2267735.63	Картометрический	0,1	-
93	355398.27	2267741.83	Картометрический	0,1	-
94	355391.50	2267750.43	Картометрический	0,1	-
95	355387.91	2267757.63	Картометрический	0,1	-
96	355386.57	2267767.46	Картометрический	0,1	-
97	355387.82	2267801.99	Картометрический	0,1	-
98	355384.15	2267834.14	Картометрический	0,1	-
99	355391.16	2267854.69	Картометрический	0,1	-
100	355398.62	2267873.65	Картометрический	0,1	-
101	355405.91	2267891.84	Картометрический	0,1	-
102	355407.50	2267906.13	Картометрический	0,1	-
103	355400.78	2267921.27	Картометрический	0,1	-
104	355389.52	2267931.01	Картометрический	0,1	-
105	355373.18	2267938.78	Картометрический	0,1	-
106	355350.60	2267948.57	Картометрический	0,1	-
107	355340.88	2267948.80	Картометрический	0,1	-
108	355317.49	2267947.57	Картометрический	0,1	-
109	355334.85	2268019.66	Картометрический	0,1	-
110	355356.53	2268070.15	Картометрический	0,1	-
111	355369.81	2268098.48	Картометрический	0,1	-
112	355393.20	2268123.91	Картометрический	0,1	-
113	355395.80	2268128.15	Картометрический	0,1	-
114	355398.21	2268136.24	Картометрический	0,1	-
115	355400.47	2268143.91	Картометрический	0,1	-

Раздел 2

Сведения о местоположении границ объекта

Обозначение характерных точек границ	Координаты, м		Метод определения координат характерной точки	Средняя квадратическая погрешность положения характерной точки (Мт), м	Описание обозначения точки на местности (при наличии)
	X	Y			
1	2	3	4	5	6
116	355405.80	2268161.76	Картометрический	0,1	-
117	355397.48	2268163.87	Картометрический	0,1	-
118	355387.47	2268165.70	Картометрический	0,1	-
119	355386.37	2268165.96	Картометрический	0,1	-
120	355380.43	2268167.76	Картометрический	0,1	-
121	355379.48	2268168.10	Картометрический	0,1	-
122	355365.91	2268173.77	Картометрический	0,1	-
123	355365.20	2268174.10	Картометрический	0,1	-
124	355347.12	2268183.36	Картометрический	0,1	-
125	355346.74	2268183.57	Картометрический	0,1	-
126	355323.00	2268197.05	Картометрический	0,1	-
127	355322.71	2268197.23	Картометрический	0,1	-
128	355299.15	2268211.71	Картометрический	0,1	-
129	355299.04	2268211.78	Картометрический	0,1	-
130	355287.63	2268218.99	Картометрический	0,1	-
131	355273.84	2268227.25	Картометрический	0,1	-
132	355262.53	2268233.25	Картометрический	0,1	-
133	355257.32	2268235.53	Картометрический	0,1	-
134	355244.10	2268240.64	Картометрический	0,1	-
135	355232.90	2268244.81	Картометрический	0,1	-
136	355216.49	2268249.58	Картометрический	0,1	-
137	355196.25	2268254.42	Картометрический	0,1	-
138	355176.07	2268258.33	Картометрический	0,1	-
139	355138.09	2268265.52	Картометрический	0,1	-
140	355113.69	2268270.00	Картометрический	0,1	-
141	355084.68	2268275.12	Картометрический	0,1	-
142	355084.44	2268275.16	Картометрический	0,1	-
143	355070.18	2268278.04	Картометрический	0,1	-
144	355050.43	2268281.88	Картометрический	0,1	-
145	355032.99	2268284.92	Картометрический	0,1	-
146	355017.77	2268287.62	Картометрический	0,1	-
147	355016.92	2268287.81	Картометрический	0,1	-
148	355013.70	2268288.67	Картометрический	0,1	-
149	355013.20	2268288.76	Картометрический	0,1	-
1	355009.29	2268309.69	Картометрический	0,1	-
150	355428.17	2266846.18	Картометрический	0,1	-
151	355442.28	2266830.70	Картометрический	0,1	-
152	355421.57	2266758.20	Картометрический	0,1	-
153	355395.64	2266684.31	Картометрический	0,1	-
154	355364.81	2266628.01	Картометрический	0,1	-

Раздел 2

Сведения о местоположении границ объекта

Обозначение характерных точек границ	Координаты, м		Метод определения координат характерной точки	Средняя квадратическая погрешность положения характерной точки (Мт), м	Описание обозначения точки на местности (при наличии)
	X	Y			
1	2	3	4	5	6
155	355344.96	2266613.59	Картометрический	0,1	-
156	355318.01	2266580.97	Картометрический	0,1	-
157	355260.37	2266503.83	Картометрический	0,1	-
158	355185.82	2266458.82	Картометрический	0,1	-
159	355120.90	2266423.05	Картометрический	0,1	-
160	355109.41	2266423.97	Картометрический	0,1	-
161	355087.86	2266426.32	Картометрический	0,1	-
162	355073.84	2266426.30	Картометрический	0,1	-
163	355011.72	2266413.86	Картометрический	0,1	-
164	354975.04	2266400.74	Картометрический	0,1	-
165	354950.09	2266380.71	Картометрический	0,1	-
166	354931.85	2266356.90	Картометрический	0,1	-
167	354872.82	2266272.31	Картометрический	0,1	-
168	354813.11	2266230.87	Картометрический	0,1	-
169	354686.64	2266358.59	Картометрический	0,1	-
170	354675.82	2266369.19	Картометрический	0,1	-
171	354653.27	2266374.06	Картометрический	0,1	-
172	354591.37	2266443.31	Картометрический	0,1	-
173	354442.12	2266316.71	Картометрический	0,1	-
174	354391.47	2266370.66	Картометрический	0,1	-
175	354369.82	2266424.55	Картометрический	0,1	-
176	354375.50	2266447.03	Картометрический	0,1	-
177	354385.98	2266455.85	Картометрический	0,1	-
178	354568.95	2266601.97	Картометрический	0,1	-
179	354616.00	2266571.05	Картометрический	0,1	-
180	354659.45	2266523.71	Картометрический	0,1	-
181	354664.43	2266524.47	Картометрический	0,1	-
182	354666.52	2266522.20	Картометрический	0,1	-
183	354685.99	2266525.19	Картометрический	0,1	-
184	354702.62	2266539.05	Картометрический	0,1	-
185	354774.79	2266505.74	Картометрический	0,1	-
186	354781.25	2266506.41	Картометрический	0,1	-
187	354781.86	2266504.22	Картометрический	0,1	-
188	354825.31	2266508.72	Картометрический	0,1	-
189	354828.57	2266544.03	Картометрический	0,1	-
190	354827.07	2266602.53	Картометрический	0,1	-
191	354822.85	2266691.24	Картометрический	0,1	-
192	354848.05	2266697.11	Картометрический	0,1	-
193	354868.55	2266692.97	Картометрический	0,1	-
194	354874.46	2266680.38	Картометрический	0,1	-

Раздел 2

Сведения о местоположении границ объекта

Обозначение характерных точек границ	Координаты, м		Метод определения координат характерной точки	Средняя квадратическая погрешность положения характерной точки (M _t), м	Описание обозначения точки на местности (при наличии)
	X	Y			
1	2	3	4	5	6
195	355079.84	2266640.44	Картометрический	0,1	-
196	355263.44	2266701.57	Картометрический	0,1	-
197	355296.99	2266816.44	Картометрический	0,1	-
198	355301.25	2266818.55	Картометрический	0,1	-
199	355331.03	2266818.48	Картометрический	0,1	-
200	355376.31	2266824.91	Картометрический	0,1	-
150	355428.17	2266846.18	Картометрический	0,1	-
201	354995.82	2268088.18	Картометрический	0,1	-
202	355007.04	2268074.32	Картометрический	0,1	-
203	355069.22	2267995.94	Картометрический	0,1	-
204	355076.22	2267986.56	Картометрический	0,1	-
205	355085.45	2267976.81	Картометрический	0,1	-
206	355096.76	2267967.88	Картометрический	0,1	-
207	355112.60	2267962.03	Картометрический	0,1	-
208	355127.48	2267959.26	Картометрический	0,1	-
209	355132.90	2267958.55	Картометрический	0,1	-
210	355147.14	2267957.48	Картометрический	0,1	-
211	355154.47	2267947.96	Картометрический	0,1	-
212	355325.95	2267673.19	Картометрический	0,1	-
213	355350.64	2267631.78	Картометрический	0,1	-
214	355407.34	2267522.95	Картометрический	0,1	-
215	355326.30	2267504.13	Картометрический	0,1	-
216	355236.95	2267497.80	Картометрический	0,1	-
217	355220.37	2267551.31	Картометрический	0,1	-
218	355205.01	2267626.21	Картометрический	0,1	-
219	355173.58	2267701.15	Картометрический	0,1	-
220	355146.27	2267751.71	Картометрический	0,1	-
221	355101.69	2267803.51	Картометрический	0,1	-
222	355045.23	2267873.15	Картометрический	0,1	-
223	355004.26	2267945.74	Картометрический	0,1	-
224	354946.67	2268051.63	Картометрический	0,1	-
201	354995.82	2268088.18	Картометрический	0,1	-

Раздел 2

Сведения о местоположении границ объекта

3. Сведения о характерных точках части (частей) границы объекта

Обозначение характерных точек границ	Координаты, м		Метод определения координат характерной точки	Средняя квадратическая погрешность положения характерной точки (M _t), м	Описание обозначения точки на местности (при наличии)
	X	Y			
1	2	3	4	5	6
-	-	-	-	-	-

Раздел 3

Сведения о местоположении измененных (уточненных) границ объекта

1. Система координат -

2. Сведения о характерных точках границ объекта

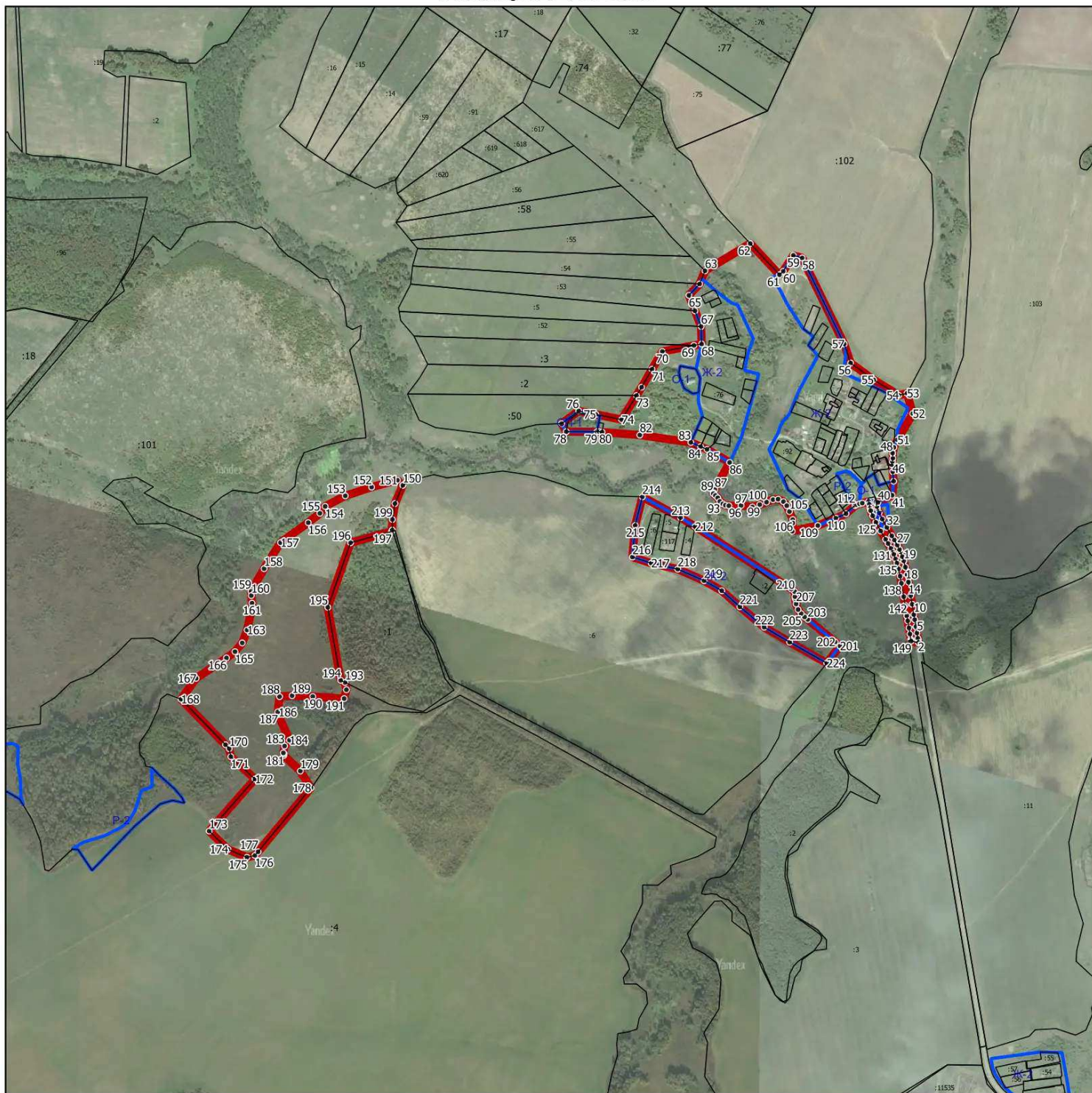
Обозначение характерных точек границ	Существующие координаты, м		Измененные (уточненные) координаты, м		Метод определения координат характерной точки	Средняя квадратическая погрешность положения характерной точки (Mt), м	Описание обозначения точки на местности (при наличии)
	X	Y	X	Y			
1	2	3	4	5	6	7	8
-	-	-	-	-	-	-	

3. Сведения о характерных точках части (частей) границы объекта

Обозначение характерных точек границ	Существующие координаты, м		Измененные (уточненные) координаты, м		Метод определения координат характерной точки	Средняя квадратическая погрешность положения характерной точки (Mt), м	Описание обозначения точки на местности (при наличии)
	X	Y	X	Y			
1	2	3	4	5	6	7	8
-	-	-	-	-	-	-	

Раздел 4

План границ объекта



Масштаб 1:15000

Используемые условные знаки и обозначения:

- - границы объекта
- - границы земельных участков по сведениям ЕГРН
- - границы территориальных зон по сведениям ЕГРН
- 15• - характерная точка границы объекта

Подпись _____ Дата « » 20__ г.

Место для оттиска печати (при наличии) лица, составившего описание местоположения границ объекта

ОПИСАНИЕ МЕСТОПОЛОЖЕНИЯ ГРАНИЦ

Веселкино

(наименование объекта, местоположение границ которого описано (далее - объект))

Раздел 1

Сведения об объекте

№ п/п	Характеристики объекта	Описание характеристик
1	2	3
1.	Местоположение объекта	Московская область, городской округ Зарайск
2.	Площадь объекта +/- величина погрешности определения площади (P +/- Дельта P)	188525 кв. м ± 152 кв. м
3.	Иные характеристики объекта	

Раздел 2

Сведения о местоположении границ объекта

1. Система координат МСК-50, зона 2

2. Сведения о характерных точках границ объекта

Обозначение характерных точек границ	Координаты, м		Метод определения координат характерной точки	Средняя квадратическая погрешность положения характерной точки (Mт), м	Описание обозначения точки на местности (при наличии)
	X	Y			
1	2	3	4	5	6
1	344345.40	2282232.40	Картометрический	0,1	-
2	344326.33	2282246.68	Картометрический	0,1	-
3	344314.94	2282284.22	Картометрический	0,1	-
4	344345.56	2282368.96	Картометрический	0,1	-
5	344344.89	2282392.28	Картометрический	0,1	-
6	344295.44	2282469.20	Картометрический	0,1	-
7	344179.70	2282599.01	Картометрический	0,1	-
8	344174.89	2282625.69	Картометрический	0,1	-
9	344197.48	2282637.20	Картометрический	0,1	-
10	344261.43	2282606.81	Картометрический	0,1	-
11	344284.74	2282602.50	Картометрический	0,1	-
12	344292.43	2282611.67	Картометрический	0,1	-
13	344373.48	2282722.50	Картометрический	0,1	-
14	344424.28	2282759.29	Картометрический	0,1	-
15	344479.36	2282772.29	Картометрический	0,1	-
16	344508.91	2282749.83	Картометрический	0,1	-
17	344551.57	2282688.68	Картометрический	0,1	-
18	344656.90	2282664.25	Картометрический	0,1	-
19	344713.64	2282701.00	Картометрический	0,1	-
20	344798.16	2282749.78	Картометрический	0,1	-
21	344852.46	2282643.34	Картометрический	0,1	-
22	344859.30	2282602.59	Картометрический	0,1	-
23	344864.49	2282531.07	Картометрический	0,1	-
24	344565.57	2282358.54	Картометрический	0,1	-
25	344476.21	2282359.42	Картометрический	0,1	-
1	344345.40	2282232.40	Картометрический	0,1	-

3. Сведения о характерных точках части (частей) границы объекта

Обозначение характерных точек границ	Координаты, м		Метод определения координат характерной точки	Средняя квадратическая погрешность положения характерной точки (Mт), м	Описание обозначения точки на местности (при наличии)
	X	Y			
1	2	3	4	5	6
-	-	-	-	-	-

Раздел 3

Сведения о местоположении измененных (уточненных) границ объекта

1. Система координат -

2. Сведения о характерных точках границ объекта

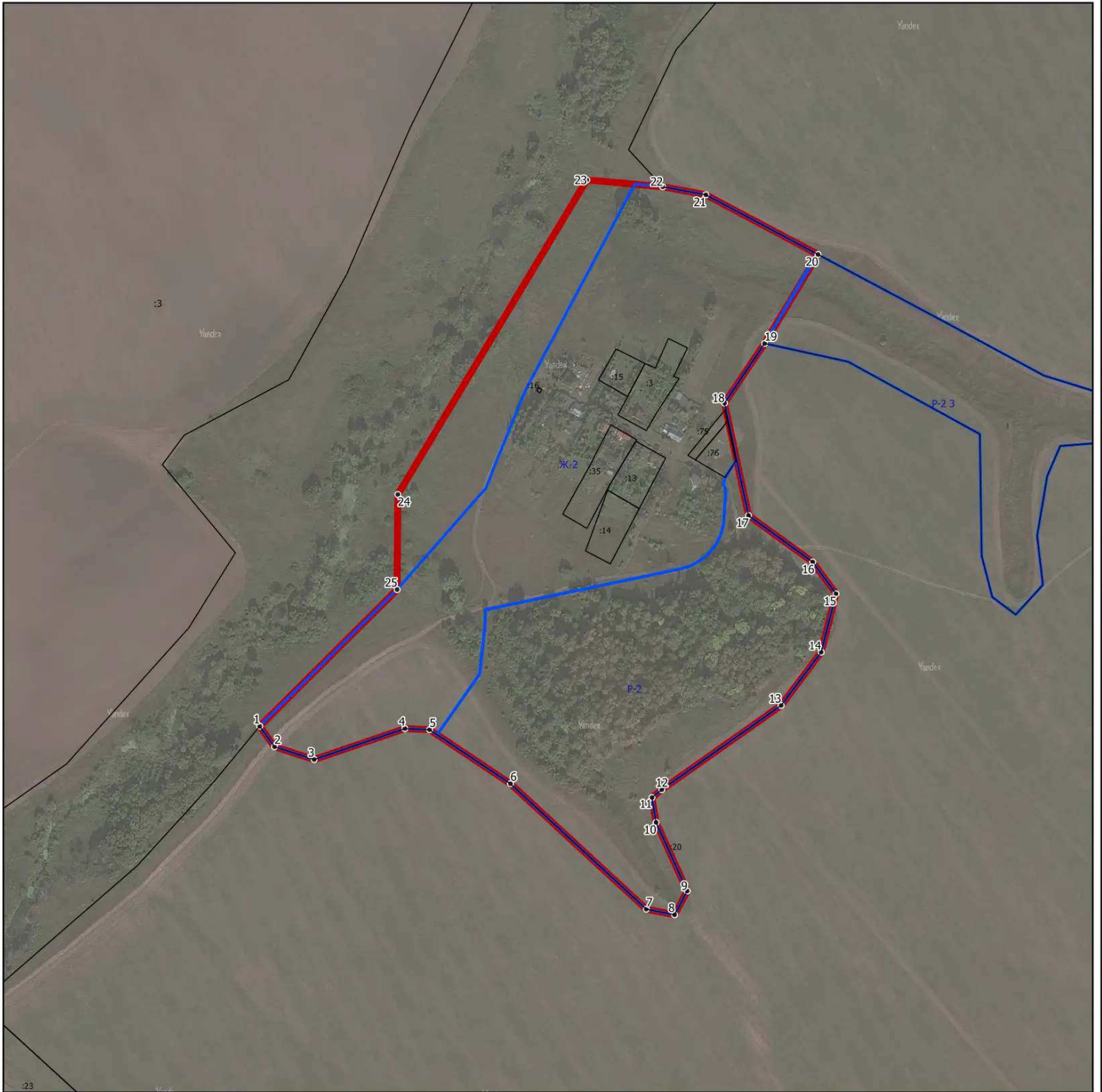
Обозначение характерных точек границ	Существующие координаты, м		Измененные (уточненные) координаты, м		Метод определения координат характерной точки	Средняя квадратическая погрешность положения характерной точки (Mt), м	Описание обозначения точки на местности (при наличии)
	X	Y	X	Y			
1	2	3	4	5	6	7	8
-	-	-	-	-	-	-	

3. Сведения о характерных точках части (частей) границы объекта

Обозначение характерных точек границ	Существующие координаты, м		Измененные (уточненные) координаты, м		Метод определения координат характерной точки	Средняя квадратическая погрешность положения характерной точки (Mt), м	Описание обозначения точки на местности (при наличии)
	X	Y	X	Y			
1	2	3	4	5	6	7	8
-	-	-	-	-	-	-	




Раздел 4

План границ объекта



Масштаб 1:5000

Используемые условные знаки и обозначения:

-  - граница объекта
-  - границы земельных участков по сведениям ЕГРН
-  - границы территориальных зон по сведениям ЕГРН
- 15• - характерная точка границы объекта

Подпись _____ Дата « ____ » _____ 20__ г.

Место для оттиска печати (при наличии) лица, составившего описание местоположения границ объекта

ОПИСАНИЕ МЕСТОПОЛОЖЕНИЯ ГРАНИЦ

Воронино

(наименование объекта, местоположение границ которого описано (далее - объект))

Раздел 1

Сведения об объекте

№ п/п	Характеристики объекта	Описание характеристик
1	2	3
1.	Местоположение объекта	Московская область, городской округ Зарайск
2.	Площадь объекта +/- величина погрешности определения площади (Р +/- Дельта Р)	410617 кв. м ± 224 кв. м
3.	Иные характеристики объекта	

Раздел 2**Сведения о местоположении границ объекта**

1. Система координат МСК-50, зона 2

2. Сведения о характерных точках границ объекта

Обозначение характерных точек границ	Координаты, м		Метод определения координат характерной точки	Средняя квадратическая погрешность положения характерной точки (Mt), м	Описание обозначения точки на местности (при наличии)
	X	Y			
1	2	3	4	5	6
1	356826.67	2277942.68	Картометрический	0,1	-
2	356904.29	2277938.00	Картометрический	0,1	-
3	356935.29	2277935.63	Картометрический	0,1	-
4	357024.00	2277923.22	Картометрический	0,1	-
5	357025.51	2277923.92	Картометрический	0,1	-
6	357035.07	2277897.95	Картометрический	0,1	-
7	357069.12	2277855.32	Картометрический	0,1	-
8	357079.75	2277825.66	Картометрический	0,1	-
9	357081.56	2277826.23	Картометрический	0,1	-
10	357088.31	2277808.22	Картометрический	0,1	-
11	357080.07	2277774.28	Картометрический	0,1	-
12	357069.39	2277761.66	Картометрический	0,1	-
13	357070.56	2277752.19	Картометрический	0,1	-
14	357081.72	2277718.72	Картометрический	0,1	-
15	357071.65	2277715.85	Картометрический	0,1	-
16	357057.16	2277711.57	Картометрический	0,1	-
17	357042.25	2277707.17	Картометрический	0,1	-
18	357038.73	2277706.13	Картометрический	0,1	-
19	356989.79	2277706.77	Картометрический	0,1	-
20	356944.18	2277714.10	Картометрический	0,1	-
21	356860.19	2277724.87	Картометрический	0,1	-
22	356843.72	2277709.10	Картометрический	0,1	-
23	356829.01	2277697.88	Картометрический	0,1	-
24	356816.74	2277693.68	Картометрический	0,1	-
25	356804.66	2277692.18	Картометрический	0,1	-
26	356791.52	2277670.22	Картометрический	0,1	-
27	356770.22	2277633.32	Картометрический	0,1	-
28	356729.83	2277578.90	Картометрический	0,1	-
29	356717.82	2277564.42	Картометрический	0,1	-
30	356710.31	2277538.17	Картометрический	0,1	-
31	356702.05	2277529.72	Картометрический	0,1	-
32	356709.28	2277529.16	Картометрический	0,1	-
33	356712.47	2277526.88	Картометрический	0,1	-
34	356455.56	2277295.53	Картометрический	0,1	-
35	356422.52	2277355.85	Картометрический	0,1	-

Раздел 2

Сведения о местоположении границ объекта

Обозначение характерных точек границ	Координаты, м		Метод определения координат характерной точки	Средняя квадратическая погрешность положения характерной точки (Мт), м	Описание обозначения точки на местности (при наличии)
	X	Y			
1	2	3	4	5	6
36	356338.12	2277365.65	Картометрический	0,1	-
37	356336.58	2277364.23	Картометрический	0,1	-
38	356334.73	2277366.05	Картометрический	0,1	-
39	356332.81	2277366.27	Картометрический	0,1	-
40	356332.80	2277366.27	Картометрический	0,1	-
41	356332.44	2277348.17	Картометрический	0,1	-
42	356324.96	2277349.02	Картометрический	0,1	-
43	356323.86	2277288.76	Картометрический	0,1	-
44	356323.19	2277252.10	Картометрический	0,1	-
45	356328.74	2277247.00	Картометрический	0,1	-
46	356328.42	2277225.87	Картометрический	0,1	-
47	356322.60	2277219.71	Картометрический	0,1	-
48	356321.80	2277176.41	Картометрический	0,1	-
49	356278.54	2277232.17	Картометрический	0,1	-
50	356276.73	2277233.85	Картометрический	0,1	-
51	356247.20	2277261.14	Картометрический	0,1	-
52	356216.24	2277289.39	Картометрический	0,1	-
53	356176.71	2277327.69	Картометрический	0,1	-
54	356163.46	2277338.53	Картометрический	0,1	-
55	356116.92	2277381.55	Картометрический	0,1	-
56	356076.98	2277418.48	Картометрический	0,1	-
57	356064.48	2277430.01	Картометрический	0,1	-
58	356027.74	2277463.96	Картометрический	0,1	-
59	355991.01	2277497.91	Картометрический	0,1	-
60	355978.50	2277509.47	Картометрический	0,1	-
61	355919.73	2277563.79	Картометрический	0,1	-
62	355942.22	2277586.83	Картометрический	0,1	-
63	355963.18	2277608.30	Картометрический	0,1	-
64	355978.66	2277624.16	Картометрический	0,1	-
65	355922.29	2277697.85	Картометрический	0,1	-
66	356018.30	2277743.91	Картометрический	0,1	-
67	356147.47	2277785.16	Картометрический	0,1	-
68	356273.46	2277869.28	Картометрический	0,1	-
69	356274.05	2277776.14	Картометрический	0,1	-
70	356317.26	2277783.15	Картометрический	0,1	-
71	356356.93	2277790.80	Картометрический	0,1	-
72	356464.29	2277824.42	Картометрический	0,1	-
73	356542.28	2277841.61	Картометрический	0,1	-
74	356676.73	2277844.56	Картометрический	0,1	-
75	356679.09	2277886.07	Картометрический	0,1	-

Раздел 2**Сведения о местоположении границ объекта**

Обозначение характерных точек границ	Координаты, м		Метод определения координат характерной точки	Средняя квадратическая погрешность положения характерной точки (Mf), м	Описание обозначения точки на местности (при наличии)
	X	Y			
1	2	3	4	5	6
76	356725.93	2277878.55	Картометрический	0,1	-
77	356788.04	2277890.37	Картометрический	0,1	-
1	356826.67	2277942.68	Картометрический	0,1	-

3. Сведения о характерных точках части (частей) границы объекта

Обозначение характерных точек границ	Координаты, м		Метод определения координат характерной точки	Средняя квадратическая погрешность положения характерной точки (Mf), м	Описание обозначения точки на местности (при наличии)
	X	Y			
1	2	3	4	5	6
-	-	-	-	-	-

Раздел 3

Сведения о местоположении измененных (уточненных) границ объекта

1. Система координат -

2. Сведения о характерных точках границ объекта

Обозначение характерных точек границ	Существующие координаты, м		Измененные (уточненные) координаты, м		Метод определения координат характерной точки	Средняя квадратическая погрешность положения характерной точки (Mt), м	Описание обозначения точки на местности (при наличии)
	X	Y	X	Y			
1	2	3	4	5	6	7	8
-	-	-	-	-	-	-	

3. Сведения о характерных точках части (частей) границы объекта

Обозначение характерных точек границ	Существующие координаты, м		Измененные (уточненные) координаты, м		Метод определения координат характерной точки	Средняя квадратическая погрешность положения характерной точки (Mt), м	Описание обозначения точки на местности (при наличии)
	X	Y	X	Y			
1	2	3	4	5	6	7	8
-	-	-	-	-	-	-	

Раздел 4

План границ объекта



Масштаб 1:7500

Используемые условные знаки и обозначения:

- - граница объекта
- - границы земельных участков по сведениям ЕГРН
- - границы территориальных зон по сведениям ЕГРН
- 15• - характерная точка границы объекта

Подпись _____ Дата « » 20__ г.

Место для оттиска печати (при наличии) лица, составившего описание местоположения границ объекта

ОПИСАНИЕ МЕСТОПОЛОЖЕНИЯ ГРАНИЦ

Гололобово

(наименование объекта, местоположение границ которого описано (далее - объект))

Раздел 1

Сведения об объекте

№ п/п	Характеристики объекта	Описание характеристик
1	2	3
1.	Местоположение объекта	Московская область, городской округ Зарайск
2.	Площадь объекта +/- величина погрешности определения площади (P +/- Дельта P)	1476529 кв. м ± 425 кв. м
3.	Иные характеристики объекта	

Раздел 2

Сведения о местоположении границ объекта

1. Система координат МСК-50, зона 2

2. Сведения о характерных точках границ объекта

Обозначение характерных точек границ	Координаты, м		Метод определения координат характерной точки	Средняя квадратическая погрешность положения характерной точки (M _t), м	Описание обозначения точки на местности (при наличии)
	X	Y			
1	2	3	4	5	6
1	358328.18	2277792.74	Картометрический	0,1	-
2	358356.88	2277789.68	Картометрический	0,1	-
3	358356.99	2277789.67	Картометрический	0,1	-
4	358392.64	2277785.45	Картометрический	0,1	-
5	358428.24	2277781.05	Картометрический	0,1	-
6	358428.32	2277781.04	Картометрический	0,1	-
7	358454.52	2277777.60	Картометрический	0,1	-
8	358489.10	2277773.20	Картометрический	0,1	-
9	358496.74	2277772.29	Картометрический	0,1	-
10	358553.39	2277762.66	Картометрический	0,1	-
11	358553.48	2277764.50	Картометрический	0,1	-
12	358574.31	2277761.36	Картометрический	0,1	-
13	358570.27	2277741.75	Картометрический	0,1	-
14	358569.69	2277738.96	Картометрический	0,1	-
15	358564.68	2277710.28	Картометрический	0,1	-
16	358560.95	2277680.35	Картометрический	0,1	-
17	358559.54	2277667.65	Картометрический	0,1	-
18	358558.13	2277648.57	Картометрический	0,1	-
19	358557.43	2277632.49	Картометрический	0,1	-
20	358557.15	2277597.57	Картометрический	0,1	-
21	358557.84	2277571.04	Картометрический	0,1	-
22	358560.41	2277508.36	Картометрический	0,1	-
23	358561.99	2277471.48	Картометрический	0,1	-
24	358552.51	2277482.26	Картометрический	0,1	-
25	358532.02	2277494.51	Картометрический	0,1	-
26	358511.01	2277503.51	Картометрический	0,1	-
27	358491.51	2277521.52	Картометрический	0,1	-
28	358467.51	2277552.26	Картометрический	0,1	-
29	358452.52	2277564.26	Картометрический	0,1	-
30	358439.02	2277569.76	Картометрический	0,1	-
31	358402.51	2277571.26	Картометрический	0,1	-
32	358328.51	2277575.76	Картометрический	0,1	-
33	358264.51	2277575.01	Картометрический	0,1	-
34	358246.51	2277565.26	Картометрический	0,1	-
35	358244.65	2277491.43	Картометрический	0,1	-

Раздел 2

Сведения о местоположении границ объекта

Обозначение характерных точек границ	Координаты, м		Метод определения координат характерной точки	Средняя квадратическая погрешность положения характерной точки (Мт), м	Описание обозначения точки на местности (при наличии)
	X	Y			
1	2	3	4	5	6
36	358183.71	2277522.37	Картометрический	0,1	-
37	358116.19	2277548.44	Картометрический	0,1	-
38	358084.60	2277574.51	Картометрический	0,1	-
39	358065.65	2277580.03	Картометрический	0,1	-
40	358008.64	2277591.77	Картометрический	0,1	-
41	357992.33	2277598.65	Картометрический	0,1	-
42	357889.15	2277637.67	Картометрический	0,1	-
43	357777.02	2277672.42	Картометрический	0,1	-
44	357737.24	2277686.25	Картометрический	0,1	-
45	357696.48	2277666.62	Картометрический	0,1	-
46	357677.70	2277663.34	Картометрический	0,1	-
47	357677.71	2277663.22	Картометрический	0,1	-
48	357680.59	2277642.65	Картометрический	0,1	-
49	357680.64	2277642.13	Картометрический	0,1	-
50	357682.56	2277620.12	Картометрический	0,1	-
51	357682.59	2277619.34	Картометрический	0,1	-
52	357682.79	2277597.43	Картометрический	0,1	-
53	357682.77	2277596.86	Картометрический	0,1	-
54	357681.63	2277573.03	Картометрический	0,1	-
55	357681.62	2277572.91	Картометрический	0,1	-
56	357679.99	2277546.11	Картометрический	0,1	-
57	357679.98	2277545.89	Картометрический	0,1	-
58	357676.66	2277505.87	Картометрический	0,1	-
59	357675.98	2277497.70	Картометрический	0,1	-
60	357675.55	2277485.88	Картометрический	0,1	-
61	357674.56	2277458.47	Картометрический	0,1	-
62	357675.69	2277423.94	Картометрический	0,1	-
63	357677.44	2277406.58	Картометрический	0,1	-
64	357679.76	2277392.12	Картометрический	0,1	-
65	357683.12	2277375.33	Картометрический	0,1	-
66	357696.93	2277320.55	Картометрический	0,1	-
67	357696.99	2277320.30	Картометрический	0,1	-
68	357703.69	2277290.64	Картометрический	0,1	-
69	357703.75	2277290.34	Картометрический	0,1	-
70	357709.01	2277263.26	Картометрический	0,1	-
71	357709.12	2277262.58	Картометрический	0,1	-
72	357710.94	2277247.84	Картометрический	0,1	-
73	357711.00	2277247.26	Картометрический	0,1	-
74	357711.86	2277233.96	Картометрический	0,1	-
75	357711.86	2277232.66	Картометрический	0,1	-

Раздел 2

Сведения о местоположении границ объекта

Обозначение характерных точек границ	Координаты, м		Метод определения координат характерной точки	Средняя квадратическая погрешность положения характерной точки (Мт), м	Описание обозначения точки на местности (при наличии)
	X	Y			
1	2	3	4	5	6
76	357710.42	2277210.75	Картометрический	0,1	-
77	357710.39	2277210.39	Картометрический	0,1	-
78	357704.55	2277153.16	Картометрический	0,1	-
79	357704.53	2277152.98	Картометрический	0,1	-
80	357698.24	2277100.69	Картометрический	0,1	-
81	357693.56	2277047.83	Картометрический	0,1	-
82	357688.49	2276990.86	Картометрический	0,1	-
83	357681.69	2276916.92	Картометрический	0,1	-
84	357677.49	2276867.58	Картометрический	0,1	-
85	357677.47	2276867.40	Картометрический	0,1	-
86	357671.35	2276808.21	Картометрический	0,1	-
87	357666.09	2276751.77	Картометрический	0,1	-
88	357662.65	2276716.12	Картометрический	0,1	-
89	357659.79	2276683.65	Картометрический	0,1	-
90	357657.92	2276658.13	Картометрический	0,1	-
91	357658.27	2276651.43	Картометрический	0,1	-
92	357658.29	2276650.76	Картометрический	0,1	-
93	357658.25	2276648.52	Картометрический	0,1	-
94	357638.21	2276645.76	Картометрический	0,1	-
95	357638.28	2276650.73	Картометрический	0,1	-
96	357637.92	2276657.71	Картометрический	0,1	-
97	357637.93	2276658.96	Картометрический	0,1	-
98	357639.85	2276685.18	Картометрический	0,1	-
99	357639.86	2276685.33	Картометрический	0,1	-
100	357642.73	2276717.91	Картометрический	0,1	-
101	357642.74	2276718.00	Картометрический	0,1	-
102	357646.18	2276753.67	Картометрический	0,1	-
103	357651.44	2276810.12	Картометрический	0,1	-
104	357651.45	2276810.22	Картометрический	0,1	-
105	357657.57	2276869.37	Картометрический	0,1	-
106	357661.77	2276918.66	Картометрический	0,1	-
107	357661.78	2276918.72	Картометрический	0,1	-
108	357668.57	2276992.68	Картометрический	0,1	-
109	357673.64	2277049.60	Картометрический	0,1	-
110	357678.33	2277102.61	Картометрический	0,1	-
111	357678.36	2277102.93	Картометрический	0,1	-
112	357684.67	2277155.28	Картометрический	0,1	-
113	357690.48	2277212.24	Картометрический	0,1	-
114	357691.86	2277233.32	Картометрический	0,1	-
115	357691.06	2277245.68	Картометрический	0,1	-

Раздел 2

Сведения о местоположении границ объекта

Обозначение характерных точек границ	Координаты, м		Метод определения координат характерной точки	Средняя квадратическая погрешность положения характерной точки (Мт), м	Описание обозначения точки на местности (при наличии)
	X	Y			
1	2	3	4	5	6
116	357689.32	2277259.79	Картометрический	0,1	-
117	357684.15	2277286.38	Картометрический	0,1	-
118	357677.51	2277315.78	Картометрический	0,1	-
119	357663.66	2277370.68	Картометрический	0,1	-
120	357663.55	2277371.17	Картометрический	0,1	-
121	357660.11	2277388.39	Картометрический	0,1	-
122	357660.04	2277388.77	Картометрический	0,1	-
123	357657.65	2277403.70	Картометрический	0,1	-
124	357657.57	2277404.28	Картометрический	0,1	-
125	357655.76	2277422.27	Картометрический	0,1	-
126	357655.71	2277422.95	Картометрический	0,1	-
127	357654.56	2277458.16	Картометрический	0,1	-
128	357654.56	2277458.85	Картометрический	0,1	-
129	357656.00	2277498.66	Картометрический	0,1	-
130	357656.03	2277499.12	Картометрический	0,1	-
131	357660.04	2277547.44	Картометрический	0,1	-
132	357661.65	2277574.06	Картометрический	0,1	-
133	357662.78	2277597.54	Картометрический	0,1	-
134	357662.60	2277618.78	Картометрический	0,1	-
135	357660.74	2277640.14	Картометрический	0,1	-
136	357659.12	2277651.73	Картометрический	0,1	-
137	357649.84	2277634.82	Картометрический	0,1	-
138	357542.61	2277645.33	Картометрический	0,1	-
139	357542.69	2277650.25	Картометрический	0,1	-
140	357537.36	2277678.89	Картометрический	0,1	-
141	357531.85	2277708.50	Картометрический	0,1	-
142	357526.35	2277738.10	Картометрический	0,1	-
143	357523.05	2277755.82	Картометрический	0,1	-
144	357524.87	2277768.07	Картометрический	0,1	-
145	357529.41	2277798.67	Картометрический	0,1	-
146	357533.95	2277829.26	Картометрический	0,1	-
147	357541.52	2277880.21	Картометрический	0,1	-
148	357544.55	2277900.61	Картометрический	0,1	-
149	357584.01	2278166.41	Картометрический	0,1	-
150	357551.66	2278395.12	Картометрический	0,1	-
151	357561.35	2278407.28	Картометрический	0,1	-
152	357562.49	2278423.50	Картометрический	0,1	-
153	357557.51	2278483.11	Картометрический	0,1	-
154	357538.07	2278715.84	Картометрический	0,1	-
155	357525.07	2278989.57	Картометрический	0,1	-

Раздел 2

Сведения о местоположении границ объекта

Обозначение характерных точек границ	Координаты, м		Метод определения координат характерной точки	Средняя квадратическая погрешность положения характерной точки (Мт), м	Описание обозначения точки на местности (при наличии)
	X	Y			
1	2	3	4	5	6
156	357749.36	2279180.54	Картометрический	0,1	-
157	357884.07	2279303.84	Картометрический	0,1	-
158	357942.55	2279241.85	Картометрический	0,1	-
159	358198.33	2278963.80	Картометрический	0,1	-
160	358348.07	2279047.15	Картометрический	0,1	-
161	358489.87	2279114.38	Картометрический	0,1	-
162	358495.45	2279170.71	Картометрический	0,1	-
163	358525.01	2279201.51	Картометрический	0,1	-
164	358544.86	2279178.20	Картометрический	0,1	-
165	358560.32	2279155.33	Картометрический	0,1	-
166	358573.26	2279135.81	Картометрический	0,1	-
167	358587.60	2279119.39	Картометрический	0,1	-
168	358628.07	2279065.79	Картометрический	0,1	-
169	358639.81	2279054.21	Картометрический	0,1	-
170	358653.55	2279049.51	Картометрический	0,1	-
171	358666.49	2279049.85	Картометрический	0,1	-
172	358676.85	2279054.70	Картометрический	0,1	-
173	358691.00	2279056.76	Картометрический	0,1	-
174	358744.47	2279018.71	Картометрический	0,1	-
175	358757.42	2279014.39	Картометрический	0,1	-
176	358770.42	2279015.72	Картометрический	0,1	-
177	358789.76	2279021.24	Картометрический	0,1	-
178	358800.64	2279022.46	Картометрический	0,1	-
179	358809.27	2278990.49	Картометрический	0,1	-
180	358797.32	2278971.80	Картометрический	0,1	-
181	358775.97	2278951.95	Картометрический	0,1	-
182	358774.93	2278950.38	Картометрический	0,1	-
183	358774.44	2278949.65	Картометрический	0,1	-
184	358773.70	2278949.02	Картометрический	0,1	-
185	358757.82	2278930.01	Картометрический	0,1	-
186	358751.77	2278914.85	Картометрический	0,1	-
187	358752.81	2278890.32	Картометрический	0,1	-
188	358758.34	2278870.44	Картометрический	0,1	-
189	358767.49	2278854.90	Картометрический	0,1	-
190	358777.33	2278839.35	Картометрический	0,1	-
191	358732.93	2278815.28	Картометрический	0,1	-
192	358681.24	2278794.35	Картометрический	0,1	-
193	358669.04	2278703.71	Картометрический	0,1	-
194	358562.55	2278623.99	Картометрический	0,1	-
195	358452.07	2278441.83	Картометрический	0,1	-

Раздел 2

Сведения о местоположении границ объекта

Обозначение характерных точек границ	Координаты, м		Метод определения координат характерной точки	Средняя квадратическая погрешность положения характерной точки (Mt), м	Описание обозначения точки на местности (при наличии)
	X	Y			
1	2	3	4	5	6
196	358436.44	2278431.37	Картометрический	0,1	-
197	358430.69	2278421.16	Картометрический	0,1	-
198	358399.80	2278365.83	Картометрический	0,1	-
199	358369.20	2278311.25	Картометрический	0,1	-
200	358346.80	2278293.58	Картометрический	0,1	-
201	358286.18	2278174.09	Картометрический	0,1	-
202	358283.97	2278170.01	Картометрический	0,1	-
203	358241.74	2278091.86	Картометрический	0,1	-
204	358244.43	2278088.89	Картометрический	0,1	-
205	358292.83	2278055.98	Картометрический	0,1	-
206	358337.87	2278024.90	Картометрический	0,1	-
207	358355.54	2278012.83	Картометрический	0,1	-
208	358388.13	2277990.85	Картометрический	0,1	-
209	358382.04	2277969.28	Картометрический	0,1	-
210	358335.61	2277834.71	Картометрический	0,1	-
211	358323.45	2277793.26	Картометрический	0,1	-
1	358328.18	2277792.74	Картометрический	0,1	-

3. Сведения о характерных точках части (частей) границы объекта

Обозначение характерных точек границ	Координаты, м		Метод определения координат характерной точки	Средняя квадратическая погрешность положения характерной точки (Mt), м	Описание обозначения точки на местности (при наличии)
	X	Y			
1	2	3	4	5	6
-	-	-	-	-	-

Раздел 3

Сведения о местоположении измененных (уточненных) границ объекта

1. Система координат -

2. Сведения о характерных точках границ объекта

Обозначение характерных точек границ	Существующие координаты, м		Измененные (уточненные) координаты, м		Метод определения координат характерной точки	Средняя квадратическая погрешность положения характерной точки (Mt), м	Описание обозначения точки на местности (при наличии)
	X	Y	X	Y			
1	2	3	4	5	6	7	8
-	-	-	-	-	-	-	

3. Сведения о характерных точках части (частей) границы объекта

Обозначение характерных точек границ	Существующие координаты, м		Измененные (уточненные) координаты, м		Метод определения координат характерной точки	Средняя квадратическая погрешность положения характерной точки (Mt), м	Описание обозначения точки на местности (при наличии)
	X	Y	X	Y			
1	2	3	4	5	6	7	8
-	-	-	-	-	-	-	




Раздел 4

План границ объекта



Масштаб 1:15000

Используемые условные знаки и обозначения:

-  - границы объекта
-  - границы земельных участков по сведениям ЕГРН
-  - границы территориальных зон по сведениям ЕГРН
- 15• - характерная точка границы объекта

Подпись _____ Дата « _____ » 20__ г.

Место для оттиска печати (при наличии) лица, составившего описание местоположения границ объекта

ОПИСАНИЕ МЕСТОПОЛОЖЕНИЯ ГРАНИЦ

Гремячево

(наименование объекта, местоположение границ которого описано (далее - объект))

Раздел 1

Сведения об объекте

№ п/п	Характеристики объекта	Описание характеристик
1	2	3
1.	Местоположение объекта	Московская область, городской округ Зарайск
2.	Площадь объекта +/- величина погрешности определения площади (P +/- Дельта P)	420180 кв. м ± 227 кв. м
3.	Иные характеристики объекта	

Раздел 2

Сведения о местоположении границ объекта

1. Система координат МСК-50, зона 2

2. Сведения о характерных точках границ объекта

Обозначение характерных точек границ	Координаты, м		Метод определения координат характерной точки	Средняя квадратическая погрешность положения характерной точки (Mt), м	Описание обозначения точки на местности (при наличии)
	X	Y			
1	2	3	4	5	6
1	356718.36	2256193.90	Картометрический	0,1	-
2	356718.65	2256189.85	Картометрический	0,1	-
3	356702.49	2256188.57	Картометрический	0,1	-
4	356690.30	2256183.28	Картометрический	0,1	-
5	356621.84	2256195.74	Картометрический	0,1	-
6	356617.87	2256199.49	Картометрический	0,1	-
7	356615.67	2256205.11	Картометрический	0,1	-
8	356623.25	2256252.37	Картометрический	0,1	-
9	356626.37	2256270.14	Картометрический	0,1	-
10	356626.89	2256288.91	Картометрический	0,1	-
11	356622.23	2256298.80	Картометрический	0,1	-
12	356613.67	2256305.59	Картометрический	0,1	-
13	356603.20	2256305.18	Картометрический	0,1	-
14	356591.49	2256298.95	Картометрический	0,1	-
15	356578.85	2256283.69	Картометрический	0,1	-
16	356569.88	2256270.74	Картометрический	0,1	-
17	356563.57	2256265.67	Картометрический	0,1	-
18	356556.51	2256262.84	Картометрический	0,1	-
19	356488.92	2256291.38	Картометрический	0,1	-
20	356474.67	2256295.65	Картометрический	0,1	-
21	356435.45	2256301.65	Картометрический	0,1	-
22	356409.91	2256299.49	Картометрический	0,1	-
23	356379.45	2256286.99	Картометрический	0,1	-
24	356367.74	2256282.19	Картометрический	0,1	-
25	356372.96	2256263.70	Картометрический	0,1	-
26	356383.14	2256215.84	Картометрический	0,1	-
27	356385.35	2256186.09	Картометрический	0,1	-
28	356368.10	2256185.37	Картометрический	0,1	-
29	356298.38	2256191.31	Картометрический	0,1	-
30	356285.40	2256187.24	Картометрический	0,1	-
31	356276.96	2256179.88	Картометрический	0,1	-
32	356248.22	2256148.13	Картометрический	0,1	-
33	356221.14	2256124.87	Картометрический	0,1	-
34	356194.57	2256108.80	Картометрический	0,1	-
35	356166.27	2256097.09	Картометрический	0,1	-

Раздел 2

Сведения о местоположении границ объекта

Обозначение характерных точек границ	Координаты, м		Метод определения координат характерной точки	Средняя квадратическая погрешность положения характерной точки (Мт), м	Описание обозначения точки на местности (при наличии)
	X	Y			
1	2	3	4	5	6
36	356156.54	2256096.32	Картометрический	0,1	-
37	356147.54	2256098.93	Картометрический	0,1	-
38	356141.85	2256103.68	Картометрический	0,1	-
39	356137.53	2256109.99	Картометрический	0,1	-
40	356119.74	2256145.76	Картометрический	0,1	-
41	356093.90	2256182.86	Картометрический	0,1	-
42	356064.21	2256197.29	Картометрический	0,1	-
43	356053.73	2256204.69	Картометрический	0,1	-
44	355909.10	2256221.10	Картометрический	0,1	-
45	355901.36	2256220.16	Картометрический	0,1	-
46	355889.59	2256232.18	Картометрический	0,1	-
47	355876.03	2256249.20	Картометрический	0,1	-
48	355855.12	2256290.42	Картометрический	0,1	-
49	355860.76	2256305.14	Картометрический	0,1	-
50	355871.60	2256323.94	Картометрический	0,1	-
51	355930.23	2256402.10	Картометрический	0,1	-
52	355929.90	2256415.39	Картометрический	0,1	-
53	355913.40	2256485.98	Картометрический	0,1	-
54	355909.11	2256598.46	Картометрический	0,1	-
55	355938.47	2256670.33	Картометрический	0,1	-
56	355950.03	2256671.00	Картометрический	0,1	-
57	355950.78	2256670.62	Картометрический	0,1	-
58	355963.27	2256664.13	Картометрический	0,1	-
59	356099.98	2256545.52	Картометрический	0,1	-
60	356125.45	2256520.94	Картометрический	0,1	-
61	356144.44	2256502.61	Картометрический	0,1	-
62	356186.66	2256546.38	Картометрический	0,1	-
63	356230.63	2256592.02	Картометрический	0,1	-
64	356246.03	2256612.30	Картометрический	0,1	-
65	356254.06	2256629.47	Картометрический	0,1	-
66	356262.82	2256661.48	Картометрический	0,1	-
67	356265.95	2256690.53	Картометрический	0,1	-
68	356275.06	2256706.05	Картометрический	0,1	-
69	356314.40	2256746.86	Картометрический	0,1	-
70	356358.77	2256767.97	Картометрический	0,1	-
71	356406.24	2256773.59	Картометрический	0,1	-
72	356480.00	2256790.91	Картометрический	0,1	-
73	356510.41	2256813.17	Картометрический	0,1	-
74	356520.75	2256820.73	Картометрический	0,1	-
75	356531.26	2256844.52	Картометрический	0,1	-

Раздел 2

Сведения о местоположении границ объекта

Обозначение характерных точек границ	Координаты, м		Метод определения координат характерной точки	Средняя квадратическая погрешность положения характерной точки (M _t), м	Описание обозначения точки на местности (при наличии)
	X	Y			
1	2	3	4	5	6
76	356537.44	2256892.05	Картометрический	0,1	-
77	356545.71	2256897.94	Картометрический	0,1	-
78	356556.54	2256894.73	Картометрический	0,1	-
79	356604.01	2256869.71	Картометрический	0,1	-
80	356684.52	2256785.51	Картометрический	0,1	-
81	356702.24	2256764.23	Картометрический	0,1	-
82	356708.69	2256747.84	Картометрический	0,1	-
83	356701.02	2256677.20	Картометрический	0,1	-
84	356705.00	2256660.67	Картометрический	0,1	-
85	356702.84	2256660.46	Картометрический	0,1	-
86	356703.41	2256657.71	Картометрический	0,1	-
87	356688.24	2256653.56	Картометрический	0,1	-
88	356691.94	2256640.02	Картометрический	0,1	-
89	356698.69	2256641.87	Картометрический	0,1	-
90	356714.25	2256568.16	Картометрический	0,1	-
91	356727.07	2256498.57	Картометрический	0,1	-
92	356754.53	2256388.72	Картометрический	0,1	-
93	356775.60	2256341.11	Картометрический	0,1	-
94	356807.62	2256306.33	Картометрический	0,1	-
95	356814.72	2256299.77	Картометрический	0,1	-
96	356821.39	2256291.29	Картометрический	0,1	-
97	356825.94	2256291.25	Картометрический	0,1	-
98	356844.18	2256258.69	Картометрический	0,1	-
99	356852.40	2256236.56	Картометрический	0,1	-
100	356852.25	2256223.33	Картометрический	0,1	-
101	356844.11	2256225.06	Картометрический	0,1	-
102	356822.15	2256223.24	Картометрический	0,1	-
103	356774.56	2256216.83	Картометрический	0,1	-
104	356746.17	2256211.35	Картометрический	0,1	-
105	356727.87	2256209.51	Картометрический	0,1	-
106	356715.04	2256207.67	Картометрический	0,1	-
107	356715.97	2256194.86	Картометрический	0,1	-
1	356718.36	2256193.90	Картометрический	0,1	-

Раздел 2

Сведения о местоположении границ объекта

3. Сведения о характерных точках части (частей) границы объекта

Обозначение характерных точек границ	Координаты, м		Метод определения координат характерной точки	Средняя квадратическая погрешность положения характерной точки (M _t), м	Описание обозначения точки на местности (при наличии)
	X	Y			
1	2	3	4	5	6
-	-	-	-	-	-

Раздел 3

Сведения о местоположении измененных (уточненных) границ объекта

1. Система координат -

2. Сведения о характерных точках границ объекта

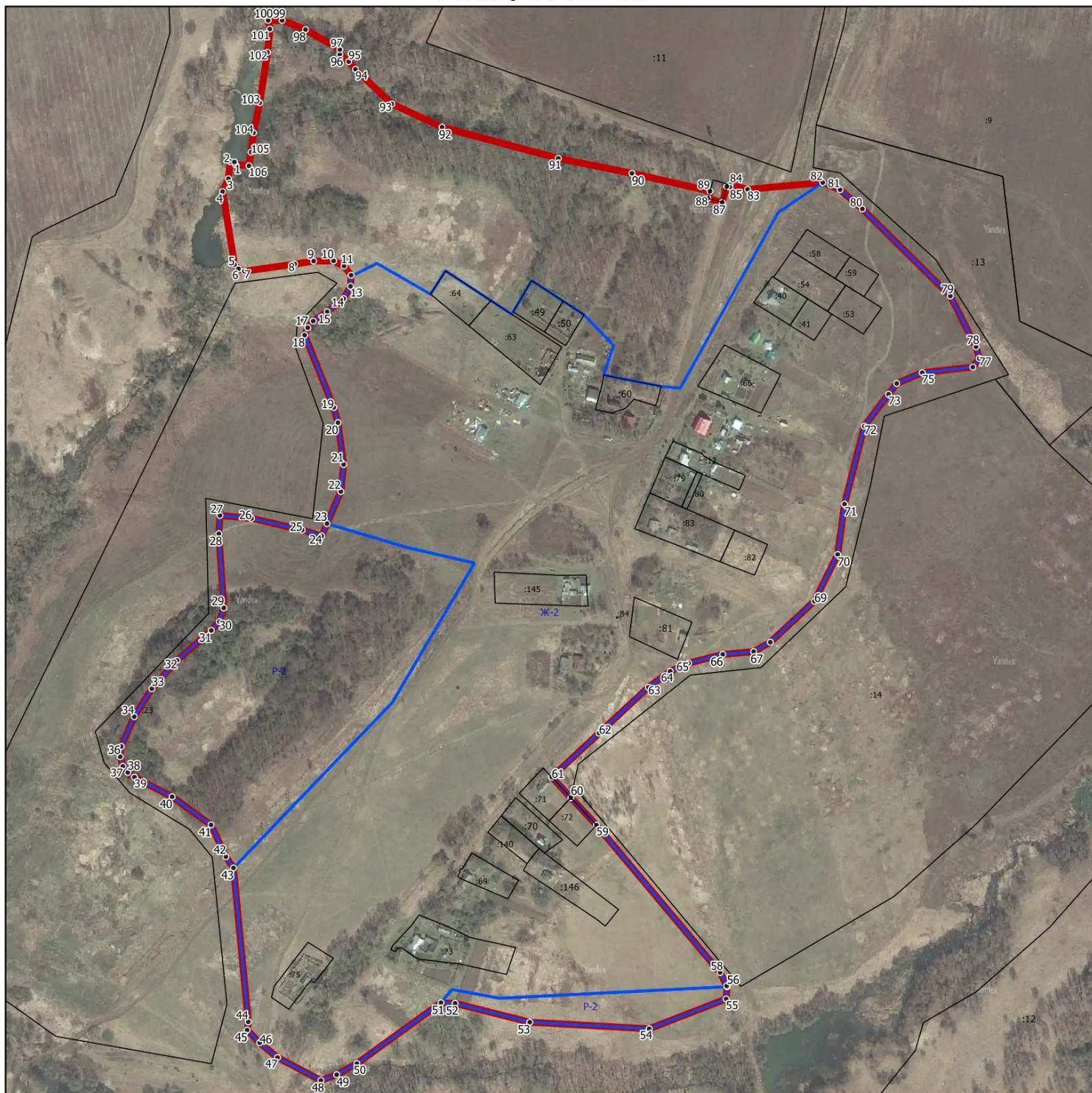
Обозначение характерных точек границ	Существующие координаты, м		Измененные (уточненные) координаты, м		Метод определения координат характерной точки	Средняя квадратическая погрешность положения характерной точки (Mt), м	Описание обозначения точки на местности (при наличии)
	X	Y	X	Y			
1	2	3	4	5	6	7	8
-	-	-	-	-	-	-	

3. Сведения о характерных точках части (частей) границы объекта

Обозначение характерных точек границ	Существующие координаты, м		Измененные (уточненные) координаты, м		Метод определения координат характерной точки	Средняя квадратическая погрешность положения характерной точки (Mt), м	Описание обозначения точки на местности (при наличии)
	X	Y	X	Y			
1	2	3	4	5	6	7	8
-	-	-	-	-	-	-	

Раздел 4

План границ объекта



Масштаб 1:5000

Используемые условные знаки и обозначения:

- - граница объекта
- - границы земельных участков по сведениям ЕГРН
- - границы территориальных зон по сведениям ЕГРН
- 15° - характерная точка границы объекта

Подпись _____ Дата « ____ » _____ 20__ г.

Место для оттиска печати (при наличии) лица, составившего описание местоположения границ объекта

ОПИСАНИЕ МЕСТОПОЛОЖЕНИЯ ГРАНИЦ

Давыдово

(наименование объекта, местоположение границ которого описано (далее - объект))

Раздел 1

Сведения об объекте

№ п/п	Характеристики объекта	Описание характеристик
1	2	3
1.	Местоположение объекта	Московская область, городской округ Зарайск
2.	Площадь объекта +/- величина погрешности определения площади (P +/- Дельта P)	215591 кв. м ± 163 кв. м
3.	Иные характеристики объекта	

Раздел 2**Сведения о местоположении границ объекта**

1. Система координат МСК-50, зона 2

2. Сведения о характерных точках границ объекта

Обозначение характерных точек границ	Координаты, м		Метод определения координат характерной точки	Средняя квадратическая погрешность положения характерной точки (Mt), м	Описание обозначения точки на местности (при наличии)
	X	Y			
1	2	3	4	5	6
1	349021.66	2290499.14	Картометрический	0,1	-
2	348974.29	2290456.95	Картометрический	0,1	-
3	348889.60	2290344.91	Картометрический	0,1	-
4	348888.15	2290343.01	Картометрический	0,1	-
5	348779.38	2290430.88	Картометрический	0,1	-
6	348758.18	2290467.21	Картометрический	0,1	-
7	348747.46	2290546.37	Картометрический	0,1	-
8	348745.48	2290551.33	Картометрический	0,1	-
9	348748.84	2290570.39	Картометрический	0,1	-
10	348750.96	2290604.36	Картометрический	0,1	-
11	348767.95	2290638.35	Картометрический	0,1	-
12	348788.05	2290666.60	Картометрический	0,1	-
13	348840.58	2290720.45	Картометрический	0,1	-
14	348871.61	2290756.33	Картометрический	0,1	-
15	348907.15	2290792.98	Картометрический	0,1	-
16	349004.22	2290853.66	Картометрический	0,1	-
17	349211.00	2290910.83	Картометрический	0,1	-
18	349245.05	2290919.03	Картометрический	0,1	-
19	349246.02	2290923.41	Картометрический	0,1	-
20	349242.74	2290932.89	Картометрический	0,1	-
21	349248.55	2290934.83	Картометрический	0,1	-
22	349255.37	2290965.71	Картометрический	0,1	-
23	349310.17	2290964.12	Картометрический	0,1	-
24	349315.04	2290953.41	Картометрический	0,1	-
25	349353.19	2290959.42	Картометрический	0,1	-
26	349389.30	2290955.41	Картометрический	0,1	-
27	349393.31	2290935.35	Картометрический	0,1	-
28	349377.26	2290865.11	Картометрический	0,1	-
29	349379.26	2290845.06	Картометрический	0,1	-
30	349387.29	2290845.06	Картометрический	0,1	-
31	349408.91	2290812.49	Картометрический	0,1	-
32	349423.64	2290805.13	Картометрический	0,1	-
33	349434.36	2290807.02	Картометрический	0,1	-
34	349436.49	2290803.82	Картометрический	0,1	-
35	349495.27	2290888.42	Картометрический	0,1	-

Раздел 2

Сведения о местоположении границ объекта

Обозначение характерных точек границ	Координаты, м		Метод определения координат характерной точки	Средняя квадратическая погрешность положения характерной точки (Mf), м	Описание обозначения точки на местности (при наличии)
	X	Y			
1	2	3	4	5	6
36	349584.39	2290888.10	Картометрический	0,1	-
37	349584.27	2290723.81	Картометрический	0,1	-
38	349513.74	2290719.89	Картометрический	0,1	-
39	349431.94	2290696.19	Картометрический	0,1	-
40	349297.34	2290681.69	Картометрический	0,1	-
41	349272.72	2290642.14	Картометрический	0,1	-
42	349239.78	2290655.60	Картометрический	0,1	-
43	349189.14	2290660.37	Картометрический	0,1	-
44	349129.34	2290632.10	Картометрический	0,1	-
45	349129.30	2290632.09	Картометрический	0,1	-
46	349130.40	2290649.82	Картометрический	0,1	-
47	349130.98	2290659.08	Картометрический	0,1	-
48	349058.53	2290634.23	Картометрический	0,1	-
49	349079.52	2290599.99	Картометрический	0,1	-
50	349029.62	2290557.88	Картометрический	0,1	-
51	348971.93	2290599.52	Картометрический	0,1	-
52	348935.77	2290569.49	Картометрический	0,1	-
1	349021.66	2290499.14	Картометрический	0,1	-

3. Сведения о характерных точках части (частей) границы объекта

Обозначение характерных точек границ	Координаты, м		Метод определения координат характерной точки	Средняя квадратическая погрешность положения характерной точки (Mf), м	Описание обозначения точки на местности (при наличии)
	X	Y			
1	2	3	4	5	6
-	-	-	-	-	-

Раздел 3

Сведения о местоположении измененных (уточненных) границ объекта

1. Система координат -

2. Сведения о характерных точках границ объекта

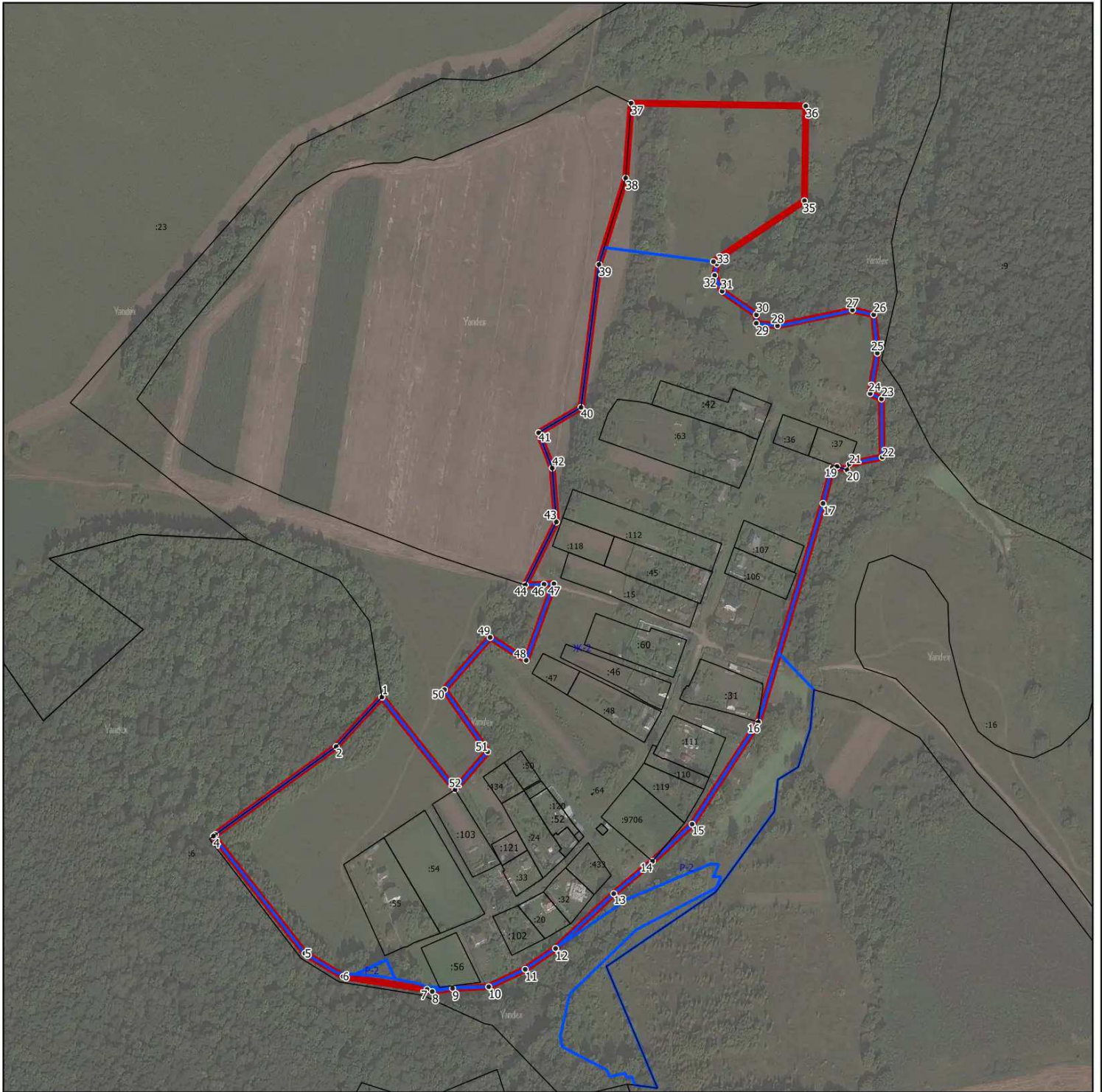
Обозначение характерных точек границ	Существующие координаты, м		Измененные (уточненные) координаты, м		Метод определения координат характерной точки	Средняя квадратическая погрешность положения характерной точки (Mt), м	Описание обозначения точки на местности (при наличии)
	X	Y	X	Y			
1	2	3	4	5	6	7	8
-	-	-	-	-	-	-	

3. Сведения о характерных точках части (частей) границы объекта

Обозначение характерных точек границ	Существующие координаты, м		Измененные (уточненные) координаты, м		Метод определения координат характерной точки	Средняя квадратическая погрешность положения характерной точки (Mt), м	Описание обозначения точки на местности (при наличии)
	X	Y	X	Y			
1	2	3	4	5	6	7	8
-	-	-	-	-	-	-	

Раздел 4

План границ объекта



Масштаб 1:5000

Используемые условные знаки и обозначения:

- - граница объекта
- - границы земельных участков по сведениям ЕГРН
- - границы территориальных зон по сведениям ЕГРН
- 15• - характерная точка границы объекта

Подпись _____ Дата « ____ » _____ 20__ г.

Место для оттиска печати (при наличии) лица, составившего описание местоположения границ объекта

ОПИСАНИЕ МЕСТОПОЛОЖЕНИЯ ГРАНИЦ

Даровое

(наименование объекта, местоположение границ которого описано (далее - объект))

Раздел 1

Сведения об объекте

№ п/п	Характеристики объекта	Описание характеристик
1	2	3
1.	Местоположение объекта	Московская область, городской округ Зарайск
2.	Площадь объекта +/- величина погрешности определения площади (P +/- Дельта P)	173483 кв. м ± 146 кв. м
3.	Иные характеристики объекта	

Раздел 2

Сведения о местоположении границ объекта

1. Система координат МСК-50, зона 2

2. Сведения о характерных точках границ объекта

Обозначение характерных точек границ	Координаты, м		Метод определения координат характерной точки	Средняя квадратическая погрешность положения характерной точки (Mt), м	Описание обозначения точки на местности (при наличии)
	X	Y			
1	2	3	4	5	6
1	349678.64	2266961.86	Картометрический	0,1	-
2	349703.86	2266956.35	Картометрический	0,1	-
3	349719.13	2266961.37	Картометрический	0,1	-
4	349758.98	2266957.18	Картометрический	0,1	-
5	349778.49	2266945.68	Картометрический	0,1	-
6	349803.28	2266931.06	Картометрический	0,1	-
7	349826.19	2266914.63	Картометрический	0,1	-
8	349866.31	2266896.26	Картометрический	0,1	-
9	349882.99	2266893.90	Картометрический	0,1	-
10	349939.46	2266894.37	Картометрический	0,1	-
11	349953.89	2266897.78	Картометрический	0,1	-
12	349990.66	2266896.93	Картометрический	0,1	-
13	350013.29	2266892.97	Картометрический	0,1	-
14	350044.46	2266891.81	Картометрический	0,1	-
15	350088.08	2266891.90	Картометрический	0,1	-
16	350079.19	2266866.62	Картометрический	0,1	-
17	350072.18	2266840.40	Картометрический	0,1	-
18	350065.16	2266818.16	Картометрический	0,1	-
19	350059.31	2266793.12	Картометрический	0,1	-
20	350059.55	2266779.54	Картометрический	0,1	-
21	350060.48	2266760.11	Картометрический	0,1	-
22	350059.92	2266758.15	Картометрический	0,1	-
23	350075.50	2266757.41	Картометрический	0,1	-
24	350093.95	2266756.73	Картометрический	0,1	-
25	350106.35	2266756.62	Картометрический	0,1	-
26	350106.99	2266752.81	Картометрический	0,1	-
27	350115.31	2266752.35	Картометрический	0,1	-
28	350137.06	2266751.19	Картометрический	0,1	-
29	350139.15	2266756.60	Картометрический	0,1	-
30	350139.25	2266756.60	Картометрический	0,1	-
31	350135.00	2266736.73	Картометрический	0,1	-
32	350130.52	2266736.88	Картометрический	0,1	-
33	350110.54	2266736.59	Картометрический	0,1	-
34	350110.30	2266736.59	Картометрический	0,1	-
35	350104.04	2266736.65	Картометрический	0,1	-

Раздел 2

Сведения о местоположении границ объекта

Обозначение характерных точек границ	Координаты, м		Метод определения координат характерной точки	Средняя квадратическая погрешность положения характерной точки (Mт), м	Описание обозначения точки на местности (при наличии)
	X	Y			
1	2	3	4	5	6
36	350103.82	2266735.00	Картометрический	0,1	-
37	350106.33	2266732.04	Картометрический	0,1	-
38	350097.52	2266700.34	Картометрический	0,1	-
39	350094.43	2266686.36	Картометрический	0,1	-
40	350090.65	2266672.02	Картометрический	0,1	-
41	350082.20	2266658.02	Картометрический	0,1	-
42	350073.76	2266648.70	Картометрический	0,1	-
43	350064.68	2266634.06	Картометрический	0,1	-
44	350063.87	2266629.68	Картометрический	0,1	-
45	350062.35	2266614.45	Картометрический	0,1	-
46	350062.09	2266608.50	Картометрический	0,1	-
47	350062.04	2266592.90	Картометрический	0,1	-
48	350060.93	2266585.83	Картометрический	0,1	-
49	350060.93	2266573.19	Картометрический	0,1	-
50	350062.40	2266556.07	Картометрический	0,1	-
51	350063.08	2266549.40	Картометрический	0,1	-
52	350064.08	2266542.39	Картометрический	0,1	-
53	350065.05	2266535.65	Картометрический	0,1	-
54	350066.56	2266523.18	Картометрический	0,1	-
55	350066.68	2266512.10	Картометрический	0,1	-
56	350065.71	2266502.74	Картометрический	0,1	-
57	350064.65	2266500.46	Картометрический	0,1	-
58	350068.90	2266452.69	Картометрический	0,1	-
59	350070.20	2266445.93	Картометрический	0,1	-
60	350069.80	2266442.62	Картометрический	0,1	-
61	350070.56	2266434.02	Картометрический	0,1	-
62	350068.74	2266433.99	Картометрический	0,1	-
63	350068.12	2266428.94	Картометрический	0,1	-
64	350067.60	2266415.85	Картометрический	0,1	-
65	350052.17	2266416.80	Картометрический	0,1	-
66	350023.44	2266418.69	Картометрический	0,1	-
67	350014.84	2266409.22	Картометрический	0,1	-
68	350009.52	2266404.43	Картометрический	0,1	-
69	349996.37	2266403.36	Картометрический	0,1	-
70	349971.11	2266409.48	Картометрический	0,1	-
71	349924.58	2266426.81	Картометрический	0,1	-
72	349900.45	2266436.20	Картометрический	0,1	-
73	349884.86	2266439.11	Картометрический	0,1	-
74	349867.93	2266438.05	Картометрический	0,1	-
75	349847.63	2266434.75	Картометрический	0,1	-

Раздел 2

Сведения о местоположении границ объекта

Обозначение характерных точек границ	Координаты, м		Метод определения координат характерной точки	Средняя квадратическая погрешность положения характерной точки (Мт), м	Описание обозначения точки на местности (при наличии)
	X	Y			
1	2	3	4	5	6
76	349809.41	2266440.98	Картометрический	0,1	-
77	349773.09	2266460.77	Картометрический	0,1	-
78	349739.91	2266475.50	Картометрический	0,1	-
79	349712.82	2266485.41	Картометрический	0,1	-
80	349704.29	2266494.13	Картометрический	0,1	-
81	349700.05	2266506.20	Картометрический	0,1	-
82	349696.95	2266523.28	Картометрический	0,1	-
83	349694.00	2266553.03	Картометрический	0,1	-
84	349694.89	2266572.23	Картометрический	0,1	-
85	349701.19	2266595.61	Картометрический	0,1	-
86	349706.34	2266610.61	Картометрический	0,1	-
87	349709.79	2266632.78	Картометрический	0,1	-
88	349707.12	2266654.96	Картометрический	0,1	-
89	349709.58	2266687.45	Картометрический	0,1	-
90	349707.62	2266707.79	Картометрический	0,1	-
91	349709.15	2266712.89	Картометрический	0,1	-
92	349648.97	2266711.86	Картометрический	0,1	-
93	349649.86	2266721.77	Картометрический	0,1	-
94	349666.88	2266910.94	Картометрический	0,1	-
1	349678.64	2266961.86	Картометрический	0,1	-
95	350051.99	2266502.05	Картометрический	0,1	-
96	350051.71	2266632.77	Картометрический	0,1	-
97	350091.53	2266678.80	Картометрический	0,1	-
98	350086.42	2266728.93	Картометрический	0,1	-
99	350011.08	2266725.21	Картометрический	0,1	-
100	350018.83	2266673.76	Картометрический	0,1	-
101	349986.90	2266618.47	Картометрический	0,1	-
102	349980.03	2266624.34	Картометрический	0,1	-
103	349969.29	2266598.49	Картометрический	0,1	-
104	349967.00	2266585.83	Картометрический	0,1	-
105	349961.07	2266580.13	Картометрический	0,1	-
106	349969.98	2266576.34	Картометрический	0,1	-
107	349978.00	2266581.91	Картометрический	0,1	-
108	349978.15	2266582.04	Картометрический	0,1	-
109	349985.31	2266588.65	Картометрический	0,1	-
110	349994.67	2266589.90	Картометрический	0,1	-
111	350000.84	2266583.24	Картометрический	0,1	-
112	349998.35	2266569.57	Картометрический	0,1	-
113	350001.71	2266556.41	Картометрический	0,1	-
114	350006.03	2266550.74	Картометрический	0,1	-

Раздел 2

Сведения о местоположении границ объекта

Обозначение характерных точек границ	Координаты, м		Метод определения координат характерной точки	Средняя квадратическая погрешность положения характерной точки (Мт), м	Описание обозначения точки на местности (при наличии)
	X	Y			
1	2	3	4	5	6
115	350006.82	2266544.82	Картометрический	0,1	-
116	350003.34	2266541.97	Картометрический	0,1	-
117	349997.27	2266538.95	Картометрический	0,1	-
118	349997.22	2266538.92	Картометрический	0,1	-
119	349996.99	2266533.00	Картометрический	0,1	-
120	350001.21	2266529.84	Картометрический	0,1	-
121	350008.86	2266532.57	Картометрический	0,1	-
122	350012.88	2266529.67	Картометрический	0,1	-
123	350015.92	2266524.35	Картометрический	0,1	-
124	350017.93	2266516.16	Картометрический	0,1	-
125	350015.87	2266510.45	Картометрический	0,1	-
126	350015.24	2266506.16	Картометрический	0,1	-
127	350015.50	2266505.57	Картометрический	0,1	-
128	350020.53	2266502.87	Картометрический	0,1	-
129	350027.43	2266493.86	Картометрический	0,1	-
130	350027.89	2266493.26	Картометрический	0,1	-
131	350031.75	2266490.08	Картометрический	0,1	-
132	350037.21	2266490.35	Картометрический	0,1	-
133	350037.56	2266490.37	Картометрический	0,1	-
134	350042.31	2266491.55	Картометрический	0,1	-
135	350042.46	2266491.68	Картометрический	0,1	-
136	350044.57	2266496.04	Картометрический	0,1	-
137	350049.39	2266500.09	Картометрический	0,1	-
138	350051.59	2266501.82	Картометрический	0,1	-
95	350051.99	2266502.05	Картометрический	0,1	-

3. Сведения о характерных точках части (частей) границы объекта

Обозначение характерных точек границ	Координаты, м		Метод определения координат характерной точки	Средняя квадратическая погрешность положения характерной точки (Мт), м	Описание обозначения точки на местности (при наличии)
	X	Y			
1	2	3	4	5	6
-	-	-	-	-	-

Раздел 3

Сведения о местоположении измененных (уточненных) границ объекта

1. Система координат -

2. Сведения о характерных точках границ объекта

Обозначение характерных точек границ	Существующие координаты, м		Измененные (уточненные) координаты, м		Метод определения координат характерной точки	Средняя квадратическая погрешность положения характерной точки (Mt), м	Описание обозначения точки на местности (при наличии)
	X	Y	X	Y			
1	2	3	4	5	6	7	8
-	-	-	-	-	-	-	

3. Сведения о характерных точках части (частей) границы объекта

Обозначение характерных точек границ	Существующие координаты, м		Измененные (уточненные) координаты, м		Метод определения координат характерной точки	Средняя квадратическая погрешность положения характерной точки (Mt), м	Описание обозначения точки на местности (при наличии)
	X	Y	X	Y			
1	2	3	4	5	6	7	8
-	-	-	-	-	-	-	

Раздел 4

План границ объекта



Масштаб 1:5000

Используемые условные знаки и обозначения:

- - граница объекта
- - границы земельных участков по сведениям ЕГРН
- - границы территориальных зон по сведениям ЕГРН
- 15• - характерная точка границы объекта

Подпись _____ Дата « » 20__ г.

Место для оттиска печати (при наличии) лица, составившего описание местоположения границ объекта

ОПИСАНИЕ МЕСТОПОЛОЖЕНИЯ ГРАНИЦ

Добрая Слободка

(наименование объекта, местоположение границ которого описано (далее - объект))

Раздел 1

Сведения об объекте

№ п/п	Характеристики объекта	Описание характеристик
1	2	3
1.	Местоположение объекта	Московская область, городской округ Зарайск
2.	Площадь объекта +/- величина погрешности определения площади (P +/- Дельта P)	166072 кв. м ± 143 кв. м
3.	Иные характеристики объекта	

Раздел 2**Сведения о местоположении границ объекта**

1. Система координат МСК-50, зона 2

2. Сведения о характерных точках границ объекта

Обозначение характерных точек границ	Координаты, м		Метод определения координат характерной точки	Средняя квадратическая погрешность положения характерной точки (M _t), м	Описание обозначения точки на местности (при наличии)
	X	Y			
1	2	3	4	5	6
1	352023.51	2286001.09	Картометрический	0,1	-
2	352044.67	2285997.13	Картометрический	0,1	-
3	352044.66	2285997.11	Картометрический	0,1	-
4	352033.89	2285989.88	Картометрический	0,1	-
5	352022.01	2285968.90	Картометрический	0,1	-
6	352009.77	2285950.13	Картометрический	0,1	-
7	351970.31	2285907.46	Картометрический	0,1	-
8	351946.32	2285883.16	Картометрический	0,1	-
9	351936.49	2285871.31	Картометрический	0,1	-
10	351923.30	2285851.17	Картометрический	0,1	-
11	351914.29	2285842.49	Картометрический	0,1	-
12	351904.58	2285841.81	Картометрический	0,1	-
13	351876.87	2285849.41	Картометрический	0,1	-
14	351853.96	2285860.86	Картометрический	0,1	-
15	351850.48	2285864.22	Картометрический	0,1	-
16	351851.80	2285870.31	Картометрический	0,1	-
17	351854.56	2285879.43	Картометрический	0,1	-
18	351855.16	2285889.60	Картометрический	0,1	-
19	351852.40	2285898.01	Картометрический	0,1	-
20	351836.94	2285917.70	Картометрический	0,1	-
21	351824.45	2285927.87	Картометрический	0,1	-
22	351811.86	2285936.68	Картометрический	0,1	-
23	351802.38	2285946.70	Картометрический	0,1	-
24	351792.43	2285962.26	Картометрический	0,1	-
25	351781.99	2285975.47	Картометрический	0,1	-
26	351755.96	2286004.65	Картометрический	0,1	-
27	351733.29	2286030.23	Картометрический	0,1	-
28	351719.50	2286046.36	Картометрический	0,1	-
29	351707.50	2286069.30	Картометрический	0,1	-
30	351696.35	2286086.51	Картометрический	0,1	-
31	351678.23	2286105.40	Картометрический	0,1	-
32	351646.33	2286138.31	Картометрический	0,1	-
33	351627.49	2286173.82	Картометрический	0,1	-
34	351614.78	2286190.79	Картометрический	0,1	-
35	351602.19	2286203.21	Картометрический	0,1	-

Раздел 2

Сведения о местоположении границ объекта

Обозначение характерных точек границ	Координаты, м		Метод определения координат характерной точки	Средняя квадратическая погрешность положения характерной точки (Мт), м	Описание обозначения точки на местности (при наличии)
	X	Y			
1	2	3	4	5	6
36	351588.15	2286226.30	Картометрический	0,1	-
37	351563.20	2286254.36	Картометрический	0,1	-
38	351553.01	2286275.57	Картометрический	0,1	-
39	351544.85	2286299.27	Картометрический	0,1	-
40	351542.81	2286320.89	Картометрический	0,1	-
41	351545.21	2286340.50	Картометрический	0,1	-
42	351547.25	2286354.79	Картометрический	0,1	-
43	351536.69	2286403.03	Картометрический	0,1	-
44	351541.62	2286423.44	Картометрический	0,1	-
45	351538.85	2286435.21	Картометрический	0,1	-
46	351536.57	2286445.31	Картометрический	0,1	-
47	351536.69	2286455.60	Картометрический	0,1	-
48	351536.69	2286482.05	Картометрический	0,1	-
49	351530.34	2286496.54	Картометрический	0,1	-
50	351522.06	2286500.62	Картометрический	0,1	-
51	351461.00	2286573.32	Картометрический	0,1	-
52	351425.97	2286595.18	Картометрический	0,1	-
53	351427.57	2286623.50	Картометрический	0,1	-
54	351427.58	2286623.67	Картометрический	0,1	-
55	351430.23	2286677.29	Картометрический	0,1	-
56	351430.25	2286677.88	Картометрический	0,1	-
57	351431.13	2286715.06	Картометрический	0,1	-
58	351431.13	2286716.26	Картометрический	0,1	-
59	351430.47	2286739.32	Картометрический	0,1	-
60	351459.55	2286755.45	Картометрический	0,1	-
61	351519.94	2286786.23	Картометрический	0,1	-
62	351556.07	2286716.78	Картометрический	0,1	-
63	351569.34	2286718.13	Картометрический	0,1	-
64	351644.28	2286526.60	Картометрический	0,1	-
65	351599.13	2286493.18	Картометрический	0,1	-
66	351620.99	2286454.69	Картометрический	0,1	-
67	351633.18	2286422.07	Картометрический	0,1	-
68	351685.95	2286315.85	Картометрический	0,1	-
69	351703.02	2286302.45	Картометрический	0,1	-
70	351745.85	2286332.46	Картометрический	0,1	-
71	351772.18	2286334.25	Картометрический	0,1	-
72	351794.05	2286296.84	Картометрический	0,1	-
73	351831.50	2286263.24	Картометрический	0,1	-
74	351895.18	2286158.01	Картометрический	0,1	-
75	351947.71	2286046.18	Картометрический	0,1	-

Раздел 2**Сведения о местоположении границ объекта**

Обозначение характерных точек границ	Координаты, м		Метод определения координат характерной точки	Средняя квадратическая погрешность положения характерной точки (Mf), м	Описание обозначения точки на местности (при наличии)
	X	Y			
1	2	3	4	5	6
76	352004.65	2286071.06	Картометрический	0,1	-
77	352028.77	2286044.48	Картометрический	0,1	-
1	352023.51	2286001.09	Картометрический	0,1	-

3. Сведения о характерных точках части (частей) границы объекта

Обозначение характерных точек границ	Координаты, м		Метод определения координат характерной точки	Средняя квадратическая погрешность положения характерной точки (Mf), м	Описание обозначения точки на местности (при наличии)
	X	Y			
1	2	3	4	5	6
-	-	-	-	-	-

Раздел 3

Сведения о местоположении измененных (уточненных) границ объекта

1. Система координат -

2. Сведения о характерных точках границ объекта

Обозначение характерных точек границ	Существующие координаты, м		Измененные (уточненные) координаты, м		Метод определения координат характерной точки	Средняя квадратическая погрешность положения характерной точки (Mt), м	Описание обозначения точки на местности (при наличии)
	X	Y	X	Y			
1	2	3	4	5	6	7	8
-	-	-	-	-	-	-	

3. Сведения о характерных точках части (частей) границы объекта

Обозначение характерных точек границ	Существующие координаты, м		Измененные (уточненные) координаты, м		Метод определения координат характерной точки	Средняя квадратическая погрешность положения характерной точки (Mt), м	Описание обозначения точки на местности (при наличии)
	X	Y	X	Y			
1	2	3	4	5	6	7	8
-	-	-	-	-	-	-	

Раздел 4

План границ объекта



Масштаб 1:5000

Используемые условные знаки и обозначения:

- - граница объекта
- - границы земельных участков по сведениям ЕГРН
- - границы территориальных зон по сведениям ЕГРН
- 15° - характерная точка границы объекта

Подпись _____ Дата « ____ » _____ 20__ г.

Место для оттиска печати (при наличии) лица, составившего описание местоположения границ объекта

ОПИСАНИЕ МЕСТОПОЛОЖЕНИЯ ГРАНИЦ

Дубакино

(наименование объекта, местоположение границ которого описано (далее - объект))

Раздел 1

Сведения об объекте

№ п/п	Характеристики объекта	Описание характеристик
1	2	3
1.	Местоположение объекта	Московская область, городской округ Зарайск
2.	Площадь объекта +/- величина погрешности определения площади (P +/- Дельта P)	322517 кв. м ± 199 кв. м
3.	Иные характеристики объекта	

Раздел 2

Сведения о местоположении границ объекта

1. Система координат МСК-50, зона 2

2. Сведения о характерных точках границ объекта

Обозначение характерных точек границ	Координаты, м		Метод определения координат характерной точки	Средняя квадратическая погрешность положения характерной точки (M _t), м	Описание обозначения точки на местности (при наличии)
	X	Y			
1	2	3	4	5	6
1	352276.80	2255392.22	Картометрический	0,1	-
2	352151.52	2255532.69	Картометрический	0,1	-
3	352131.26	2255557.44	Картометрический	0,1	-
4	352122.49	2255578.26	Картометрический	0,1	-
5	352137.60	2255636.55	Картометрический	0,1	-
6	352143.68	2255672.87	Картометрический	0,1	-
7	352150.22	2255711.99	Картометрический	0,1	-
8	352117.70	2255728.86	Картометрический	0,1	-
9	352229.06	2255857.06	Картометрический	0,1	-
10	352339.16	2255953.59	Картометрический	0,1	-
11	352518.40	2255946.65	Картометрический	0,1	-
12	352527.84	2256092.72	Картометрический	0,1	-
13	352572.34	2256130.14	Картометрический	0,1	-
14	352641.89	2256180.51	Картометрический	0,1	-
15	352649.68	2256190.85	Картометрический	0,1	-
16	352852.90	2255982.03	Картометрический	0,1	-
17	352883.44	2255954.22	Картометрический	0,1	-
18	352812.38	2255848.58	Картометрический	0,1	-
19	352798.12	2255849.45	Картометрический	0,1	-
20	352729.15	2255707.94	Картометрический	0,1	-
21	352732.57	2255622.92	Картометрический	0,1	-
22	352724.28	2255595.46	Картометрический	0,1	-
23	352730.47	2255592.11	Картометрический	0,1	-
24	352728.83	2255586.68	Картометрический	0,1	-
25	352735.18	2255583.20	Картометрический	0,1	-
26	352728.57	2255547.06	Картометрический	0,1	-
27	352719.55	2255545.25	Картометрический	0,1	-
28	352694.88	2255547.06	Картометрический	0,1	-
29	352669.22	2255545.25	Картометрический	0,1	-
30	352656.72	2255542.28	Картометрический	0,1	-
31	352642.66	2255533.13	Картометрический	0,1	-
32	352628.65	2255527.70	Картометрический	0,1	-
33	352620.01	2255526.41	Картометрический	0,1	-
34	352591.65	2255535.18	Картометрический	0,1	-
35	352585.32	2255534.57	Картометрический	0,1	-

Раздел 2

Сведения о местоположении границ объекта

Обозначение характерных точек границ	Координаты, м		Метод определения координат характерной точки	Средняя квадратическая погрешность положения характерной точки (Мт), м	Описание обозначения точки на местности (при наличии)
	X	Y			
1	2	3	4	5	6
36	352565.79	2255531.31	Картометрический	0,1	-
37	352549.44	2255527.00	Картометрический	0,1	-
38	352530.26	2255521.35	Картометрический	0,1	-
39	352505.76	2255506.78	Картометрический	0,1	-
40	352492.10	2255499.42	Картометрический	0,1	-
41	352480.13	2255499.03	Картометрический	0,1	-
42	352458.47	2255499.42	Картометрический	0,1	-
43	352447.90	2255494.77	Картометрический	0,1	-
44	352441.45	2255487.16	Картометрический	0,1	-
45	352434.24	2255481.68	Картометрический	0,1	-
46	352433.74	2255484.18	Картометрический	0,1	-
47	352430.15	2255485.17	Картометрический	0,1	-
48	352418.97	2255483.18	Картометрический	0,1	-
49	352409.21	2255478.79	Картометрический	0,1	-
50	352398.23	2255476.79	Картометрический	0,1	-
51	352390.85	2255475.00	Картометрический	0,1	-
52	352393.40	2255466.44	Картометрический	0,1	-
53	352387.55	2255464.42	Картометрический	0,1	-
54	352366.01	2255460.23	Картометрический	0,1	-
55	352338.98	2255446.77	Картометрический	0,1	-
56	352323.65	2255436.87	Картометрический	0,1	-
57	352304.37	2255415.10	Картометрический	0,1	-
58	352289.78	2255399.77	Картометрический	0,1	-
1	352276.80	2255392.22	Картометрический	0,1	-

3. Сведения о характерных точках части (частей) границы объекта

Обозначение характерных точек границ	Координаты, м		Метод определения координат характерной точки	Средняя квадратическая погрешность положения характерной точки (Мт), м	Описание обозначения точки на местности (при наличии)
	X	Y			
1	2	3	4	5	6
-	-	-	-	-	-

Раздел 3

Сведения о местоположении измененных (уточненных) границ объекта

1. Система координат -

2. Сведения о характерных точках границ объекта

Обозначение характерных точек границ	Существующие координаты, м		Измененные (уточненные) координаты, м		Метод определения координат характерной точки	Средняя квадратическая погрешность положения характерной точки (Mt), м	Описание обозначения точки на местности (при наличии)
	X	Y	X	Y			
1	2	3	4	5	6	7	8
-	-	-	-	-	-	-	

3. Сведения о характерных точках части (частей) границы объекта

Обозначение характерных точек границ	Существующие координаты, м		Измененные (уточненные) координаты, м		Метод определения координат характерной точки	Средняя квадратическая погрешность положения характерной точки (Mt), м	Описание обозначения точки на местности (при наличии)
	X	Y	X	Y			
1	2	3	4	5	6	7	8
-	-	-	-	-	-	-	

Раздел 4

План границ объекта



Масштаб 1:5000

Используемые условные знаки и обозначения:

- - граница объекта
- границы земельных участков по сведениям ЕГРН
- 15• - характерная точка границы объекта

Подпись _____ Дата « _____ » _____ 20__ г.

Место для оттиска печати (при наличии) лица, составившего описание местоположения границ объекта

ОПИСАНИЕ МЕСТОПОЛОЖЕНИЯ ГРАНИЦ

Дятлово-1

(наименование объекта, местоположение границ которого описано (далее - объект))

Раздел 1

Сведения об объекте

№ п/п	Характеристики объекта	Описание характеристик
1	2	3
1.	Местоположение объекта	Московская область, городской округ Зарайск
2.	Площадь объекта +/- величина погрешности определения площади (P +/- Дельта P)	218658 кв. м ± 164 кв. м
3.	Иные характеристики объекта	

Раздел 2

Сведения о местоположении границ объекта

1. Система координат МСК-50, зона 2

2. Сведения о характерных точках границ объекта

Обозначение характерных точек границ	Координаты, м		Метод определения координат характерной точки	Средняя квадратическая погрешность положения характерной точки (M _t), м	Описание обозначения точки на местности (при наличии)
	X	Y			
1	2	3	4	5	6
1	353589.23	2269299.90	Картометрический	0,1	-
2	353733.04	2269310.71	Картометрический	0,1	-
3	353838.06	2269065.52	Картометрический	0,1	-
4	353846.11	2269041.88	Картометрический	0,1	-
5	353923.23	2268801.15	Картометрический	0,1	-
6	353908.46	2268771.82	Картометрический	0,1	-
7	353925.76	2268717.04	Картометрический	0,1	-
8	353921.64	2268658.32	Картометрический	0,1	-
9	353902.87	2268641.01	Картометрический	0,1	-
10	353863.85	2268522.30	Картометрический	0,1	-
11	353863.81	2268522.23	Картометрический	0,1	-
12	353863.98	2268522.20	Картометрический	0,1	-
13	353873.17	2268520.44	Картометрический	0,1	-
14	353873.34	2268520.41	Картометрический	0,1	-
15	353869.25	2268502.83	Картометрический	0,1	-
16	353822.57	2268509.89	Картометрический	0,1	-
17	353821.77	2268510.07	Картометрический	0,1	-
18	353814.06	2268511.70	Картометрический	0,1	-
19	353808.82	2268513.11	Картометрический	0,1	-
20	353798.49	2268516.69	Картометрический	0,1	-
21	353798.25	2268516.77	Картометрический	0,1	-
22	353787.46	2268520.82	Картометрический	0,1	-
23	353786.66	2268521.16	Картометрический	0,1	-
24	353778.38	2268525.12	Картометрический	0,1	-
25	353777.39	2268525.66	Картометрический	0,1	-
26	353769.93	2268530.34	Картометрический	0,1	-
27	353769.58	2268530.57	Картометрический	0,1	-
28	353761.84	2268535.87	Картометрический	0,1	-
29	353761.47	2268536.14	Картометрический	0,1	-
30	353754.10	2268541.72	Картометрический	0,1	-
31	353753.74	2268542.00	Картометрический	0,1	-
32	353744.75	2268549.46	Картометрический	0,1	-
33	353744.58	2268549.60	Картометрический	0,1	-
34	353737.12	2268556.08	Картометрический	0,1	-
35	353736.05	2268557.16	Картометрический	0,1	-

Раздел 2

Сведения о местоположении границ объекта

Обозначение характерных точек границ	Координаты, м		Метод определения координат характерной точки	Средняя квадратическая погрешность положения характерной точки (Мт), м	Описание обозначения точки на местности (при наличии)
	X	Y			
1	2	3	4	5	6
36	353725.98	2268569.03	Картометрический	0,1	-
37	353725.67	2268569.41	Картометрический	0,1	-
38	353717.94	2268579.48	Картометрический	0,1	-
39	353717.61	2268579.93	Картометрический	0,1	-
40	353709.07	2268592.43	Картометрический	0,1	-
41	353708.55	2268593.27	Картометрический	0,1	-
42	353699.65	2268609.55	Картометрический	0,1	-
43	353699.27	2268610.31	Картометрический	0,1	-
44	353692.89	2268624.79	Картометрический	0,1	-
45	353692.61	2268625.51	Картометрический	0,1	-
46	353686.85	2268641.87	Картометрический	0,1	-
47	353686.59	2268642.72	Картометрический	0,1	-
48	353683.27	2268655.76	Картометрический	0,1	-
49	353683.11	2268656.47	Картометрический	0,1	-
50	353674.12	2268706.73	Картометрический	0,1	-
51	353674.10	2268706.89	Картометрический	0,1	-
52	353670.06	2268731.66	Картометрический	0,1	-
53	353664.22	2268765.42	Картометрический	0,1	-
54	353664.20	2268765.54	Картометрический	0,1	-
55	353654.40	2268826.69	Картометрический	0,1	-
56	353645.04	2268885.51	Картометрический	0,1	-
57	353633.89	2268955.74	Картометрический	0,1	-
58	353625.08	2269011.13	Картометрический	0,1	-
59	353617.53	2269058.51	Картометрический	0,1	-
60	353602.61	2269154.05	Картометрический	0,1	-
61	353601.86	2269158.36	Картометрический	0,1	-
62	353595.89	2269156.31	Картометрический	0,1	-
63	353591.90	2269155.20	Картометрический	0,1	-
64	353585.71	2269154.32	Картометрический	0,1	-
65	353578.18	2269154.10	Картометрический	0,1	-
66	353570.22	2269153.65	Картометрический	0,1	-
67	353558.06	2269154.54	Картометрический	0,1	-
68	353504.75	2269156.53	Картометрический	0,1	-
69	353492.30	2269149.49	Картометрический	0,1	-
70	353486.39	2269140.83	Картометрический	0,1	-
71	353480.53	2269126.46	Картометрический	0,1	-
72	353473.79	2269103.12	Картометрический	0,1	-
73	353467.79	2269092.31	Картометрический	0,1	-
74	353465.48	2269087.26	Картометрический	0,1	-
75	353436.45	2269094.11	Картометрический	0,1	-

Раздел 2

Сведения о местоположении границ объекта

Обозначение характерных точек границ	Координаты, м		Метод определения координат характерной точки	Средняя квадратическая погрешность положения характерной точки (Мт), м	Описание обозначения точки на местности (при наличии)
	X	Y			
1	2	3	4	5	6
76	353437.71	2269097.90	Картометрический	0,1	-
77	353396.72	2269108.07	Картометрический	0,1	-
78	353398.15	2269112.99	Картометрический	0,1	-
79	353369.47	2269123.59	Картометрический	0,1	-
80	353377.33	2269141.43	Картометрический	0,1	-
81	353411.24	2269217.89	Картометрический	0,1	-
82	353413.95	2269226.22	Картометрический	0,1	-
83	353427.57	2269266.33	Картометрический	0,1	-
84	353437.02	2269291.04	Картометрический	0,1	-
85	353437.51	2269293.00	Картометрический	0,1	-
86	353437.91	2269294.60	Картометрический	0,1	-
87	353432.61	2269321.55	Картометрический	0,1	-
88	353474.27	2269425.65	Картометрический	0,1	-
89	353516.47	2269410.90	Картометрический	0,1	-
90	353518.89	2269412.34	Картометрический	0,1	-
91	353518.12	2269413.62	Картометрический	0,1	-
92	353510.77	2269425.09	Картометрический	0,1	-
93	353493.30	2269451.29	Картометрический	0,1	-
94	353475.67	2269477.36	Картометрический	0,1	-
95	353454.72	2269507.92	Картометрический	0,1	-
96	353471.13	2269519.36	Картометрический	0,1	-
97	353492.18	2269488.64	Картометрический	0,1	-
98	353492.22	2269488.59	Картометрический	0,1	-
99	353505.55	2269468.87	Картометрический	0,1	-
100	353504.49	2269469.56	Картометрический	0,1	-
101	353501.32	2269468.58	Картометрический	0,1	-
102	353500.39	2269467.12	Картометрический	0,1	-
103	353500.81	2269463.83	Картометрический	0,1	-
104	353505.63	2269460.73	Картометрический	0,1	-
105	353508.80	2269461.71	Картометрический	0,1	-
106	353509.58	2269462.92	Картометрический	0,1	-
107	353509.89	2269462.46	Картометрический	0,1	-
108	353509.93	2269462.41	Картометрический	0,1	-
109	353527.46	2269436.11	Картометрический	0,1	-
110	353527.56	2269435.96	Картометрический	0,1	-
111	353527.70	2269435.74	Картометрический	0,1	-
112	353535.52	2269422.25	Картометрический	0,1	-
113	353576.78	2269346.94	Картометрический	0,1	-
114	353577.93	2269344.24	Картометрический	0,1	-
115	353578.12	2269343.76	Картометрический	0,1	-

Раздел 2

Сведения о местоположении границ объекта

Обозначение характерных точек границ	Координаты, м		Метод определения координат характерной точки	Средняя квадратическая погрешность положения характерной точки (Mt), м	Описание обозначения точки на местности (при наличии)
	X	Y			
1	2	3	4	5	6
116	353581.47	2269334.59	Картометрический	0,1	-
1	353589.23	2269299.90	Картометрический	0,1	-
117	353300.33	2269391.16	Картометрический	0,1	-
118	353305.53	2269387.16	Картометрический	0,1	-
119	353292.31	2269355.25	Картометрический	0,1	-
120	353272.68	2269353.31	Картометрический	0,1	-
121	353262.05	2269352.98	Картометрический	0,1	-
122	353242.00	2269377.37	Картометрический	0,1	-
123	353241.16	2269378.34	Картометрический	0,1	-
124	353292.44	2269390.32	Картометрический	0,1	-
117	353300.33	2269391.16	Картометрический	0,1	-

3. Сведения о характерных точках части (частей) границы объекта

Обозначение характерных точек границ	Координаты, м		Метод определения координат характерной точки	Средняя квадратическая погрешность положения характерной точки (Mt), м	Описание обозначения точки на местности (при наличии)
	X	Y			
1	2	3	4	5	6
-	-	-	-	-	-

Раздел 3

Сведения о местоположении измененных (уточненных) границ объекта

1. Система координат -

2. Сведения о характерных точках границ объекта

Обозначение характерных точек границ	Существующие координаты, м		Измененные (уточненные) координаты, м		Метод определения координат характерной точки	Средняя квадратическая погрешность положения характерной точки (Mt), м	Описание обозначения точки на местности (при наличии)
	X	Y	X	Y			
1	2	3	4	5	6	7	8
-	-	-	-	-	-	-	

3. Сведения о характерных точках части (частей) границы объекта

Обозначение характерных точек границ	Существующие координаты, м		Измененные (уточненные) координаты, м		Метод определения координат характерной точки	Средняя квадратическая погрешность положения характерной точки (Mt), м	Описание обозначения точки на местности (при наличии)
	X	Y	X	Y			
1	2	3	4	5	6	7	8
-	-	-	-	-	-	-	

Раздел 4

План границ объекта



Масштаб 1:5000

Используемые условные знаки и обозначения:

- - граница объекта
- - границы земельных участков по сведениям ЕГРН
- - границы территориальных зон по сведениям ЕГРН
- 15• - характерная точка границы объекта

Подпись _____ Дата « » 20__ г.

Место для оттиска печати (при наличии) лица, составившего описание местоположения границ объекта

ОПИСАНИЕ МЕСТОПОЛОЖЕНИЯ ГРАНИЦ

Дятлово-2

(наименование объекта, местоположение границ которого описано (далее - объект))

Раздел 1

Сведения об объекте

№ п/п	Характеристики объекта	Описание характеристик
1	2	3
1.	Местоположение объекта	Московская область, городской округ Зарайск
2.	Площадь объекта +/- величина погрешности определения площади (P +/- Дельта P)	213879 кв. м ± 162 кв. м
3.	Иные характеристики объекта	

Раздел 2**Сведения о местоположении границ объекта**

1. Система координат МСК-50, зона 2

2. Сведения о характерных точках границ объекта

Обозначение характерных точек границ	Координаты, м		Метод определения координат характерной точки	Средняя квадратическая погрешность положения характерной точки (Mt), м	Описание обозначения точки на местности (при наличии)
	X	Y			
1	2	3	4	5	6
1	354973.67	2269252.59	Картометрический	0,1	-
2	355006.85	2269290.39	Картометрический	0,1	-
3	355014.49	2269282.33	Картометрический	0,1	-
4	355018.19	2269285.66	Картометрический	0,1	-
5	355016.40	2269295.96	Картометрический	0,1	-
6	354986.86	2269341.15	Картометрический	0,1	-
7	354981.67	2269349.34	Картометрический	0,1	-
8	354979.08	2269357.11	Картометрический	0,1	-
9	354978.15	2269364.99	Картометрический	0,1	-
10	354981.78	2269380.43	Картометрический	0,1	-
11	355004.04	2269420.11	Картометрический	0,1	-
12	355014.02	2269439.00	Картометрический	0,1	-
13	355021.18	2269454.99	Картометрический	0,1	-
14	355027.52	2269473.16	Картометрический	0,1	-
15	355031.74	2269482.50	Картометрический	0,1	-
16	355034.37	2269488.32	Картометрический	0,1	-
17	355044.65	2269504.31	Картометрический	0,1	-
18	355054.93	2269514.17	Картометрический	0,1	-
19	355052.33	2269527.67	Картометрический	0,1	-
20	355046.10	2269541.69	Картометрический	0,1	-
21	355039.35	2269546.36	Картометрический	0,1	-
22	355020.66	2269547.40	Картометрический	0,1	-
23	355003.71	2269547.99	Картометрический	0,1	-
24	354990.04	2269550.51	Картометрический	0,1	-
25	354982.82	2269554.47	Картометрический	0,1	-
26	354976.58	2269558.63	Картометрический	0,1	-
27	354972.94	2269564.87	Картометрический	0,1	-
28	354973.77	2269572.88	Картометрический	0,1	-
29	354981.26	2269580.47	Картометрический	0,1	-
30	354986.23	2269588.85	Картометрический	0,1	-
31	354978.35	2269607.26	Картометрический	0,1	-
32	354967.79	2269604.59	Картометрический	0,1	-
33	354967.24	2269605.90	Картометрический	0,1	-
34	354869.59	2269581.93	Картометрический	0,1	-
35	354862.65	2269575.02	Картометрический	0,1	-

Раздел 2

Сведения о местоположении границ объекта

Обозначение характерных точек границ	Координаты, м		Метод определения координат характерной точки	Средняя квадратическая погрешность положения характерной точки (Мг), м	Описание обозначения точки на местности (при наличии)
	X	Y			
1	2	3	4	5	6
36	354834.50	2269563.34	Картометрический	0,1	-
37	354836.38	2269604.27	Картометрический	0,1	-
38	354845.45	2269610.87	Картометрический	0,1	-
39	354840.63	2269618.10	Картометрический	0,1	-
40	354797.54	2269608.41	Картометрический	0,1	-
41	354788.14	2269623.04	Картометрический	0,1	-
42	354837.48	2269649.55	Картометрический	0,1	-
43	354813.77	2269747.92	Картометрический	0,1	-
44	354770.56	2269756.34	Картометрический	0,1	-
45	354836.85	2269797.67	Картометрический	0,1	-
46	354892.70	2269817.66	Картометрический	0,1	-
47	354954.98	2269860.09	Картометрический	0,1	-
48	354977.74	2269864.69	Картометрический	0,1	-
49	355042.07	2269848.35	Картометрический	0,1	-
50	355104.22	2269806.17	Картометрический	0,1	-
51	355162.79	2269760.57	Картометрический	0,1	-
52	355294.80	2269664.77	Картометрический	0,1	-
53	355412.65	2269514.46	Картометрический	0,1	-
54	355442.04	2269490.36	Картометрический	0,1	-
55	355401.84	2269447.47	Картометрический	0,1	-
56	355395.05	2269440.76	Картометрический	0,1	-
57	355348.65	2269395.03	Картометрический	0,1	-
58	355328.37	2269387.53	Картометрический	0,1	-
59	355268.07	2269342.21	Картометрический	0,1	-
60	355133.43	2269248.77	Картометрический	0,1	-
61	355103.53	2269226.20	Картометрический	0,1	-
62	355059.48	2269206.53	Картометрический	0,1	-
63	355049.04	2269200.01	Картометрический	0,1	-
64	355025.62	2269198.28	Картометрический	0,1	-
65	355003.19	2269219.08	Картометрический	0,1	-
1	354973.67	2269252.59	Картометрический	0,1	-

3. Сведения о характерных точках части (частей) границы объекта

Обозначение характерных точек границ	Координаты, м		Метод определения координат характерной точки	Средняя квадратическая погрешность положения характерной точки (Мг), м	Описание обозначения точки на местности (при наличии)
	X	Y			
1	2	3	4	5	6
-	-	-	-	-	-

Раздел 3

Сведения о местоположении измененных (уточненных) границ объекта

1. Система координат -

2. Сведения о характерных точках границ объекта

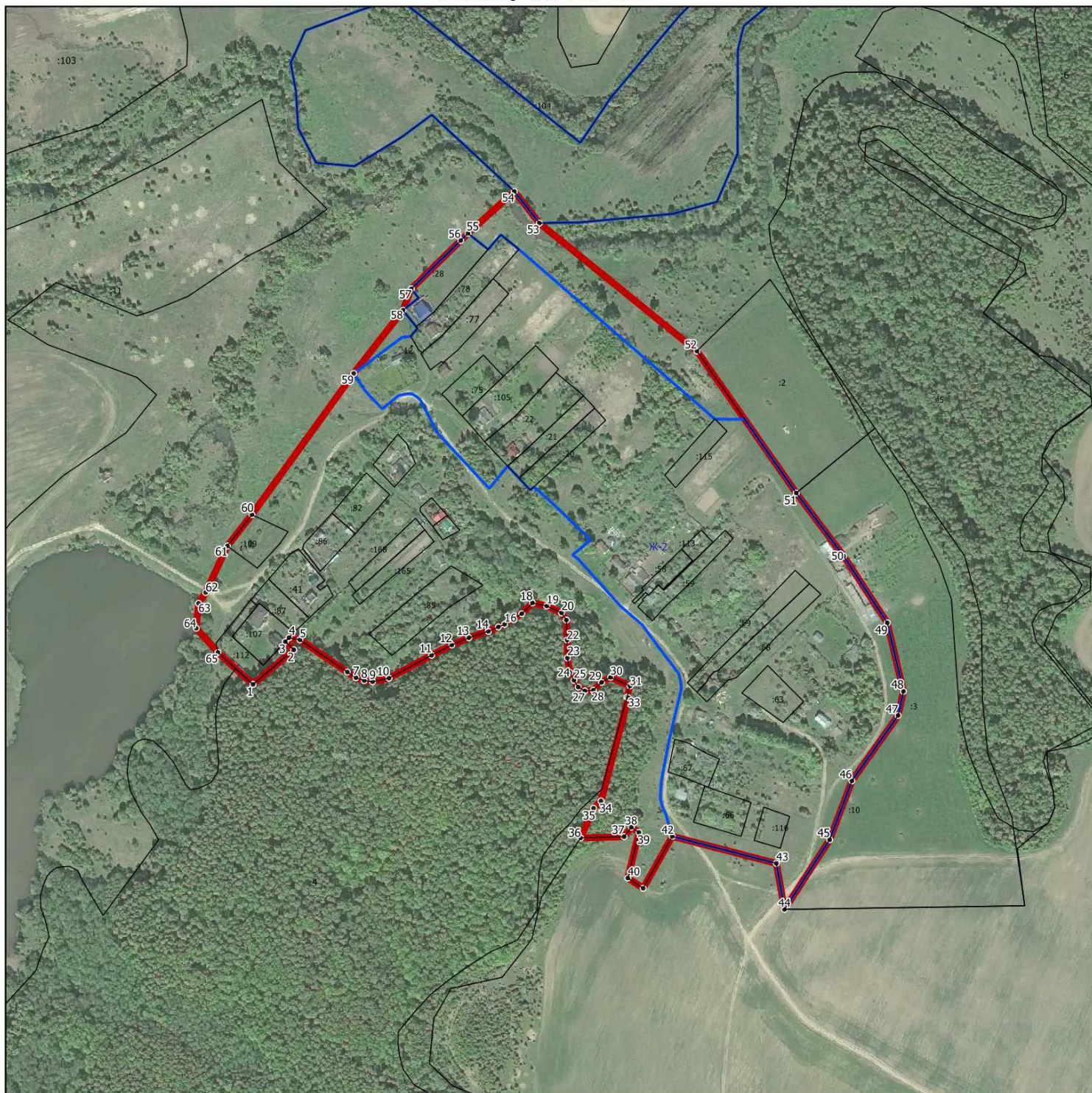
Обозначение характерных точек границ	Существующие координаты, м		Измененные (уточненные) координаты, м		Метод определения координат характерной точки	Средняя квадратическая погрешность положения характерной точки (Mt), м	Описание обозначения точки на местности (при наличии)
	X	Y	X	Y			
1	2	3	4	5	6	7	8
-	-	-	-	-	-	-	

3. Сведения о характерных точках части (частей) границы объекта

Обозначение характерных точек границ	Существующие координаты, м		Измененные (уточненные) координаты, м		Метод определения координат характерной точки	Средняя квадратическая погрешность положения характерной точки (Mt), м	Описание обозначения точки на местности (при наличии)
	X	Y	X	Y			
1	2	3	4	5	6	7	8
-	-	-	-	-	-	-	

Раздел 4

План границ объекта



Масштаб 1:5000

Используемые условные знаки и обозначения:

- - граница объекта
- - границы земельных участков по сведениям ЕГРН
- - границы территориальных зон по сведениям ЕГРН
- 15• - характерная точка границы объекта

Подпись _____ Дата « ____ » _____ 20__ г.

Место для оттиска печати (при наличии) лица, составившего описание местоположения границ объекта

ОПИСАНИЕ МЕСТОПОЛОЖЕНИЯ ГРАНИЦ

Дятлово-3

(наименование объекта, местоположение границ которого описано (далее - объект))

Раздел 1

Сведения об объекте

№ п/п	Характеристики объекта	Описание характеристик
1	2	3
1.	Местоположение объекта	Московская область, городской округ Зарайск
2.	Площадь объекта +/- величина погрешности определения площади (P +/- Дельта P)	442840 кв. м ± 233 кв. м
3.	Иные характеристики объекта	

Раздел 2

Сведения о местоположении границ объекта

1. Система координат МСК-50, зона 2

2. Сведения о характерных точках границ объекта

Обозначение характерных точек границ	Координаты, м		Метод определения координат характерной точки	Средняя квадратическая погрешность положения характерной точки (Mt), м	Описание обозначения точки на местности (при наличии)
	X	Y			
1	2	3	4	5	6
1	352567.07	2288237.88	Картометрический	0,1	-
2	352561.12	2288244.98	Картометрический	0,1	-
3	352546.35	2288261.90	Картометрический	0,1	-
4	352536.42	2288273.10	Картометрический	0,1	-
5	352529.15	2288281.00	Картометрический	0,1	-
6	352519.67	2288290.16	Картометрический	0,1	-
7	352510.72	2288298.76	Картометрический	0,1	-
8	352521.16	2288316.47	Картометрический	0,1	-
9	352533.54	2288304.57	Картометрический	0,1	-
10	352543.26	2288295.18	Картометрический	0,1	-
11	352543.66	2288294.77	Картометрический	0,1	-
12	352551.20	2288286.58	Картометрический	0,1	-
13	352551.33	2288286.44	Картометрический	0,1	-
14	352561.35	2288275.13	Картометрический	0,1	-
15	352561.39	2288275.08	Картометрический	0,1	-
16	352576.25	2288258.06	Картометрический	0,1	-
17	352576.38	2288257.91	Картометрический	0,1	-
18	352585.61	2288246.90	Картометрический	0,1	-
19	352586.37	2288247.26	Картометрический	0,1	-
20	352595.85	2288253.70	Картометрический	0,1	-
21	352604.97	2288261.79	Картометрический	0,1	-
22	352616.37	2288275.92	Картометрический	0,1	-
23	352625.24	2288287.45	Картометрический	0,1	-
24	352633.39	2288301.71	Картометрический	0,1	-
25	352648.99	2288322.72	Картометрический	0,1	-
26	352666.86	2288347.42	Картометрический	0,1	-
27	352679.57	2288365.15	Картометрический	0,1	-
28	352699.49	2288386.68	Картометрический	0,1	-
29	352720.60	2288412.38	Картометрический	0,1	-
30	352737.51	2288431.36	Картометрический	0,1	-
31	352749.98	2288447.73	Картометрический	0,1	-
32	352754.66	2288456.51	Картометрический	0,1	-
33	352757.54	2288466.58	Картометрический	0,1	-
34	352759.34	2288481.52	Картометрический	0,1	-
35	352762.70	2288502.89	Картометрический	0,1	-

Раздел 2

Сведения о местоположении границ объекта

Обозначение характерных точек границ	Координаты, м		Метод определения координат характерной точки	Средняя квадратическая погрешность положения характерной точки (Мт), м	Описание обозначения точки на местности (при наличии)
	X	Y			
1	2	3	4	5	6
36	352769.18	2288519.94	Картометрический	0,1	-
37	352773.97	2288534.07	Картометрический	0,1	-
38	352779.85	2288553.97	Картометрический	0,1	-
39	352782.85	2288570.10	Картометрический	0,1	-
40	352784.42	2288594.52	Картометрический	0,1	-
41	352785.85	2288614.70	Картометрический	0,1	-
42	352785.25	2288629.27	Картометрический	0,1	-
43	352785.01	2288638.99	Картометрический	0,1	-
44	352786.45	2288649.16	Картометрический	0,1	-
45	352789.21	2288659.17	Картометрический	0,1	-
46	352789.21	2288659.65	Картометрический	0,1	-
47	352840.70	2288676.76	Картометрический	0,1	-
48	352861.74	2288678.98	Картометрический	0,1	-
49	352869.04	2288687.30	Картометрический	0,1	-
50	352889.45	2288685.92	Картометрический	0,1	-
51	352897.13	2288675.07	Картометрический	0,1	-
52	352922.19	2288605.34	Картометрический	0,1	-
53	352903.04	2288578.19	Картометрический	0,1	-
54	352875.91	2288541.53	Картометрический	0,1	-
55	352851.91	2288467.47	Картометрический	0,1	-
56	352893.82	2288431.08	Картометрический	0,1	-
57	352928.94	2288420.08	Картометрический	0,1	-
58	352930.50	2288411.63	Картометрический	0,1	-
59	352918.61	2288390.68	Картометрический	0,1	-
60	352985.79	2288321.65	Картометрический	0,1	-
61	352989.19	2288270.95	Картометрический	0,1	-
62	352956.11	2288221.65	Картометрический	0,1	-
63	352847.75	2288059.50	Картометрический	0,1	-
64	352825.20	2288025.55	Картометрический	0,1	-
65	352802.31	2287565.79	Картометрический	0,1	-
66	352763.95	2287322.80	Картометрический	0,1	-
67	352721.79	2287275.69	Картометрический	0,1	-
68	352603.60	2287290.62	Картометрический	0,1	-
69	352518.36	2287300.91	Картометрический	0,1	-
70	352509.37	2287306.87	Картометрический	0,1	-
71	352497.61	2287314.68	Картометрический	0,1	-
72	352489.09	2287319.32	Картометрический	0,1	-
73	352478.78	2287326.52	Картометрический	0,1	-
74	352472.90	2287335.09	Картометрический	0,1	-
75	352468.22	2287344.82	Картометрический	0,1	-

Раздел 2

Сведения о местоположении границ объекта

Обозначение характерных точек границ	Координаты, м		Метод определения координат характерной точки	Средняя квадратическая погрешность положения характерной точки (Мт), м	Описание обозначения точки на местности (при наличии)
	X	Y			
1	2	3	4	5	6
76	352467.14	2287349.62	Картометрический	0,1	-
77	352465.46	2287366.07	Картометрический	0,1	-
78	352463.90	2287376.29	Картометрический	0,1	-
79	352460.67	2287386.73	Картометрический	0,1	-
80	352453.71	2287399.23	Картометрический	0,1	-
81	352444.59	2287414.91	Картометрический	0,1	-
82	352442.19	2287421.41	Картометрический	0,1	-
83	352440.39	2287435.05	Картометрический	0,1	-
84	352438.00	2287450.70	Картометрический	0,1	-
85	352435.24	2287462.07	Картометрический	0,1	-
86	352434.64	2287469.87	Картометрический	0,1	-
87	352433.80	2287481.32	Картометрический	0,1	-
88	352434.16	2287489.13	Картометрический	0,1	-
89	352435.60	2287498.13	Картометрический	0,1	-
90	352438.25	2287515.99	Картометрический	0,1	-
91	352438.72	2287534.28	Картометрический	0,1	-
92	352438.36	2287561.30	Картометрический	0,1	-
93	352438.48	2287580.80	Картометрический	0,1	-
94	352440.75	2287596.77	Картометрический	0,1	-
95	352443.03	2287608.54	Картометрический	0,1	-
96	352448.31	2287623.23	Картометрический	0,1	-
97	352453.83	2287641.32	Картометрический	0,1	-
98	352455.15	2287653.82	Картометрический	0,1	-
99	352455.16	2287660.62	Картометрический	0,1	-
100	352454.91	2287666.98	Картометрический	0,1	-
101	352455.27	2287673.23	Картометрический	0,1	-
102	352453.95	2287683.51	Картометрический	0,1	-
103	352453.84	2287696.84	Картометрический	0,1	-
104	352457.79	2287720.90	Картометрический	0,1	-
105	352457.91	2287733.52	Картометрический	0,1	-
106	352456.35	2287748.40	Картометрический	0,1	-
107	352450.83	2287765.38	Картометрический	0,1	-
108	352449.27	2287769.50	Картометрический	0,1	-
109	352448.67	2287788.28	Картометрический	0,1	-
110	352446.03	2287804.56	Картометрический	0,1	-
111	352439.91	2287824.02	Картометрический	0,1	-
112	352432.96	2287841.11	Картометрический	0,1	-
113	352425.04	2287857.68	Картометрический	0,1	-
114	352420.12	2287870.53	Картометрический	0,1	-
115	352413.89	2287879.86	Картометрический	0,1	-

Раздел 2**Сведения о местоположении границ объекта**

Обозначение характерных точек границ	Координаты, м		Метод определения координат характерной точки	Средняя квадратическая погрешность положения характерной точки (Mf), м	Описание обозначения точки на местности (при наличии)
	X	Y			
1	2	3	4	5	6
116	352406.70	2287887.59	Картометрический	0,1	-
117	352406.45	2287888.71	Картометрический	0,1	-
118	352406.33	2287888.67	Картометрический	0,1	-
119	352405.73	2287893.15	Картометрический	0,1	-
120	352407.30	2287912.85	Картометрический	0,1	-
121	352414.01	2287955.76	Картометрический	0,1	-
122	352419.64	2287980.34	Картометрический	0,1	-
123	352421.80	2288011.17	Картометрический	0,1	-
124	352427.20	2288046.83	Картометрический	0,1	-
125	352433.32	2288109.95	Картометрический	0,1	-
126	352452.63	2288126.57	Картометрический	0,1	-
127	352508.41	2288204.51	Картометрический	0,1	-
128	352519.20	2288215.28	Картометрический	0,1	-
129	352530.12	2288220.52	Картометрический	0,1	-
130	352557.47	2288231.45	Картометрический	0,1	-
1	352567.07	2288237.88	Картометрический	0,1	-

3. Сведения о характерных точках части (частей) границы объекта

Обозначение характерных точек границ	Координаты, м		Метод определения координат характерной точки	Средняя квадратическая погрешность положения характерной точки (Mf), м	Описание обозначения точки на местности (при наличии)
	X	Y			
1	2	3	4	5	6
-	-	-	-	-	-

Раздел 3

Сведения о местоположении измененных (уточненных) границ объекта

1. Система координат -

2. Сведения о характерных точках границ объекта

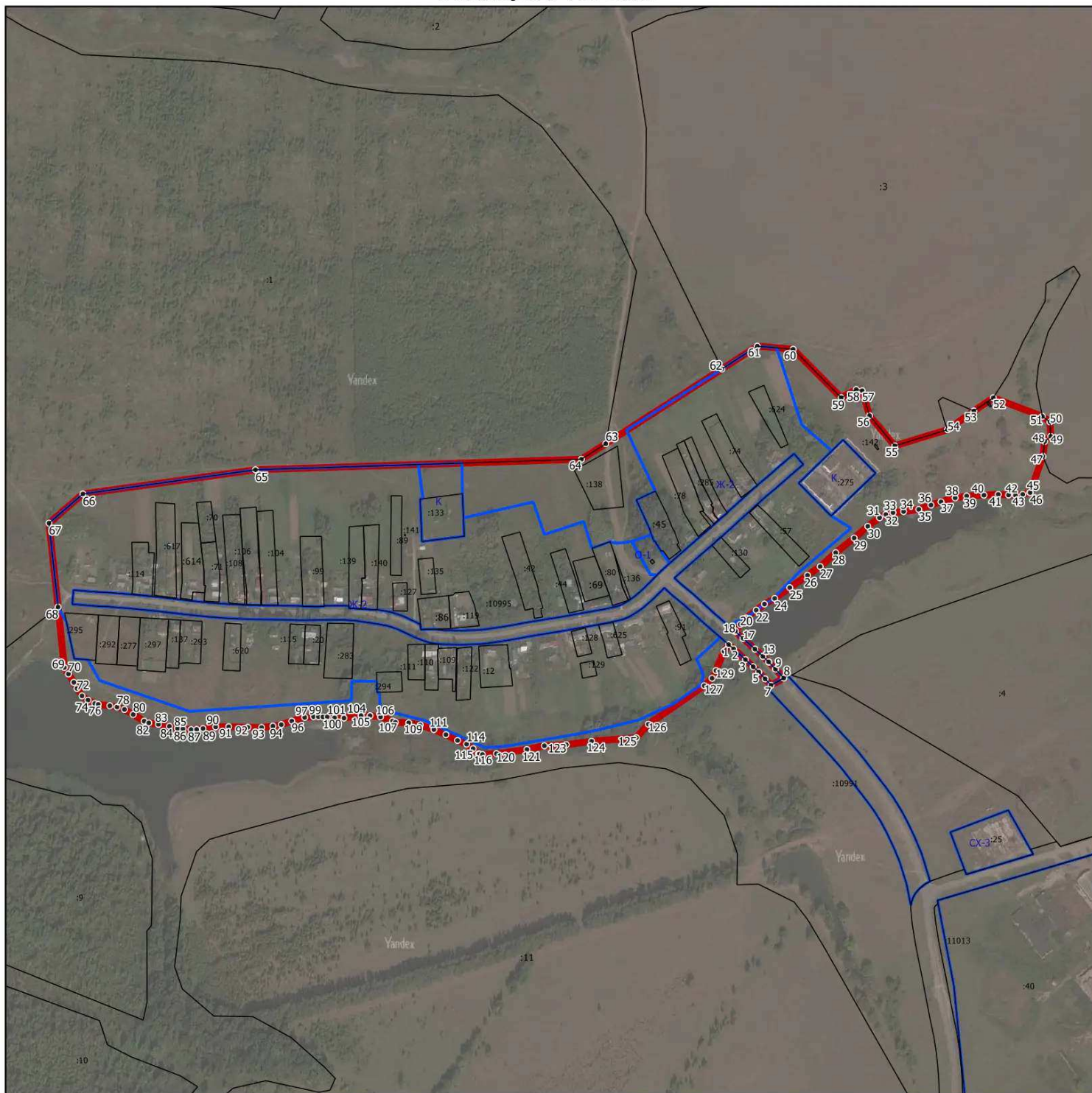
Обозначение характерных точек границ	Существующие координаты, м		Измененные (уточненные) координаты, м		Метод определения координат характерной точки	Средняя квадратическая погрешность положения характерной точки (Mt), м	Описание обозначения точки на местности (при наличии)
	X	Y	X	Y			
1	2	3	4	5	6	7	8
-	-	-	-	-	-	-	

3. Сведения о характерных точках части (частей) границы объекта

Обозначение характерных точек границ	Существующие координаты, м		Измененные (уточненные) координаты, м		Метод определения координат характерной точки	Средняя квадратическая погрешность положения характерной точки (Mt), м	Описание обозначения точки на местности (при наличии)
	X	Y	X	Y			
1	2	3	4	5	6	7	8
-	-	-	-	-	-	-	

Раздел 4

План границ объекта



Масштаб 1:7500

Используемые условные знаки и обозначения:

- - граница объекта
- - границы земельных участков по сведениям ЕГРН
- - границы территориальных зон по сведениям ЕГРН
- 15° - характерная точка границы объекта

Подпись _____ Дата « ____ » _____ 20__ г.

Место для оттиска печати (при наличии) лица, составившего описание местоположения границ объекта

ОПИСАНИЕ МЕСТОПОЛОЖЕНИЯ ГРАНИЦ**Ерново**

(наименование объекта, местоположение границ которого описано (далее - объект))

Раздел 1**Сведения об объекте**

№ п/п	Характеристики объекта	Описание характеристик
1	2	3
1.	Местоположение объекта	Московская область, городской округ Зарайск
2.	Площадь объекта +/- величина погрешности определения площади (P +/- Дельта P)	1349929 кв. м ± 407 кв. м
3.	Иные характеристики объекта	

Раздел 2**Сведения о местоположении границ объекта**

1. Система координат МСК-50, зона 2

2. Сведения о характерных точках границ объекта

Обозначение характерных точек границ	Координаты, м		Метод определения координат характерной точки	Средняя квадратическая погрешность положения характерной точки (M _t), м	Описание обозначения точки на местности (при наличии)
	X	Y			
1	2	3	4	5	6
1	358196.01	2283578.88	Картометрический	0,1	-
2	358116.22	2283640.72	Картометрический	0,1	-
3	358098.29	2283628.98	Картометрический	0,1	-
4	358076.97	2283560.89	Картометрический	0,1	-
5	358049.95	2283525.48	Картометрический	0,1	-
6	358036.54	2283510.83	Картометрический	0,1	-
7	357910.41	2283516.70	Картометрический	0,1	-
8	357935.66	2283520.62	Картометрический	0,1	-
9	357925.28	2283592.06	Картометрический	0,1	-
10	357857.91	2283580.59	Картометрический	0,1	-
11	357868.55	2283518.62	Картометрический	0,1	-
12	357865.02	2283518.78	Картометрический	0,1	-
13	357724.80	2283468.34	Картометрический	0,1	-
14	357723.58	2283462.15	Картометрический	0,1	-
15	357718.67	2283460.37	Картометрический	0,1	-
16	357718.01	2283457.09	Картометрический	0,1	-
17	357716.50	2283456.53	Картометрический	0,1	-
18	357692.05	2283327.93	Картометрический	0,1	-
19	357681.14	2283268.43	Картометрический	0,1	-
20	357641.98	2283063.21	Картометрический	0,1	-
21	357616.03	2282934.90	Картометрический	0,1	-
22	357506.94	2282842.23	Картометрический	0,1	-
23	357436.05	2282814.25	Картометрический	0,1	-
24	357433.86	2282817.59	Картометрический	0,1	-
25	357434.06	2282820.31	Картометрический	0,1	-
26	357510.00	2282933.03	Картометрический	0,1	-
27	357424.69	2282998.50	Картометрический	0,1	-
28	357593.80	2283211.78	Картометрический	0,1	-
29	357163.51	2283486.82	Картометрический	0,1	-
30	357092.44	2283540.67	Картометрический	0,1	-
31	357254.96	2283707.62	Картометрический	0,1	-
32	357296.27	2283688.87	Картометрический	0,1	-
33	357284.31	2283653.56	Картометрический	0,1	-
34	357307.18	2283634.54	Картометрический	0,1	-
35	357477.27	2283836.61	Картометрический	0,1	-

Раздел 2

Сведения о местоположении границ объекта

Обозначение характерных точек границ	Координаты, м		Метод определения координат характерной точки	Средняя квадратическая погрешность положения характерной точки (Мт), м	Описание обозначения точки на местности (при наличии)
	X	Y			
1	2	3	4	5	6
36	357439.23	2283864.64	Картометрический	0,1	-
37	357154.22	2284116.81	Картометрический	0,1	-
38	357128.51	2284140.11	Картометрический	0,1	-
39	357120.69	2284147.21	Картометрический	0,1	-
40	357139.34	2284163.21	Картометрический	0,1	-
41	357158.39	2284190.99	Картометрический	0,1	-
42	357188.95	2284206.86	Картометрический	0,1	-
43	357210.38	2284231.47	Картометрический	0,1	-
44	357221.49	2284245.75	Картометрический	0,1	-
45	357220.70	2284258.05	Картометрический	0,1	-
46	357167.51	2284305.39	Картометрический	0,1	-
47	357149.63	2284336.59	Картометрический	0,1	-
48	357144.50	2284344.39	Картометрический	0,1	-
49	357140.72	2284357.38	Картометрический	0,1	-
50	357139.48	2284365.16	Картометрический	0,1	-
51	357142.15	2284376.78	Картометрический	0,1	-
52	357145.88	2284379.72	Картометрический	0,1	-
53	357153.02	2284380.23	Картометрический	0,1	-
54	357179.87	2284372.93	Картометрический	0,1	-
55	357182.89	2284374.51	Картометрический	0,1	-
56	357187.10	2284373.34	Картометрический	0,1	-
57	357192.19	2284375.97	Картометрический	0,1	-
58	357192.26	2284375.94	Картометрический	0,1	-
59	357193.59	2284375.57	Картометрический	0,1	-
60	357339.27	2284450.91	Картометрический	0,1	-
61	357355.18	2284544.36	Картометрический	0,1	-
62	357349.65	2284720.13	Картометрический	0,1	-
63	357304.74	2284861.16	Картометрический	0,1	-
64	357256.57	2284876.99	Картометрический	0,1	-
65	357252.26	2284874.02	Картометрический	0,1	-
66	357250.09	2284874.74	Картометрический	0,1	-
67	357246.65	2284872.38	Картометрический	0,1	-
68	357239.16	2284874.77	Картометрический	0,1	-
69	357234.86	2284876.88	Картометрический	0,1	-
70	357663.46	2285030.86	Картометрический	0,1	-
71	357756.73	2285065.96	Картометрический	0,1	-
72	357776.57	2285021.80	Картометрический	0,1	-
73	357775.24	2285020.10	Картометрический	0,1	-
74	357771.90	2285021.89	Картометрический	0,1	-
75	357690.38	2284917.49	Картометрический	0,1	-

Раздел 2

Сведения о местоположении границ объекта

Обозначение характерных точек границ	Координаты, м		Метод определения координат характерной точки	Средняя квадратическая погрешность положения характерной точки (Мт), м	Описание обозначения точки на местности (при наличии)
	X	Y			
1	2	3	4	5	6
76	357789.27	2284729.23	Картометрический	0,1	-
77	357801.95	2284716.07	Картометрический	0,1	-
78	357802.50	2284715.05	Картометрический	0,1	-
79	357844.49	2284672.17	Картометрический	0,1	-
80	358071.95	2284715.94	Картометрический	0,1	-
81	358123.41	2284783.08	Картометрический	0,1	-
82	358112.25	2284790.80	Картометрический	0,1	-
83	358117.17	2284797.15	Картометрический	0,1	-
84	358021.14	2284864.59	Картометрический	0,1	-
85	358053.01	2284863.21	Картометрический	0,1	-
86	358052.75	2284864.46	Картометрический	0,1	-
87	358055.38	2284864.42	Картометрический	0,1	-
88	358052.45	2284865.97	Картометрический	0,1	-
89	358049.76	2284878.96	Картометрический	0,1	-
90	358062.56	2284927.82	Картометрический	0,1	-
91	358192.20	2284885.07	Картометрический	0,1	-
92	358248.63	2284213.47	Картометрический	0,1	-
93	358245.22	2284213.48	Картометрический	0,1	-
94	358246.15	2284173.99	Картометрический	0,1	-
95	358246.62	2284166.46	Картометрический	0,1	-
96	358247.38	2284163.47	Картометрический	0,1	-
97	358248.71	2284161.19	Картометрический	0,1	-
98	358251.79	2284158.27	Картометрический	0,1	-
99	358254.33	2284157.07	Картометрический	0,1	-
100	358257.91	2284156.34	Картометрический	0,1	-
101	358265.56	2284156.26	Картометрический	0,1	-
102	358277.06	2284156.26	Картометрический	0,1	-
103	358306.15	2284158.11	Картометрический	0,1	-
104	358378.76	2284157.52	Картометрический	0,1	-
105	358397.77	2284157.36	Картометрический	0,1	-
106	358398.69	2284156.87	Картометрический	0,1	-
107	358400.62	2284155.53	Картометрический	0,1	-
108	358404.54	2284152.05	Картометрический	0,1	-
109	358405.12	2284151.39	Картометрический	0,1	-
110	358405.17	2284151.14	Картометрический	0,1	-
111	358416.73	2284091.85	Картометрический	0,1	-
112	358409.40	2284096.01	Картометрический	0,1	-
113	358407.31	2284098.63	Картометрический	0,1	-
114	358406.41	2284099.97	Картометрический	0,1	-
115	358402.89	2284106.25	Картометрический	0,1	-

Раздел 2

Сведения о местоположении границ объекта

Обозначение характерных точек границ	Координаты, м		Метод определения координат характерной точки	Средняя квадратическая погрешность положения характерной точки (Мт), м	Описание обозначения точки на местности (при наличии)
	X	Y			
1	2	3	4	5	6
116	358398.55	2284148.40	Картометрический	0,1	-
117	358390.43	2284153.34	Картометрический	0,1	-
118	358241.17	2284152.11	Картометрический	0,1	-
119	358235.72	2284213.52	Картометрический	0,1	-
120	358103.84	2284206.30	Картометрический	0,1	-
121	358077.57	2284145.17	Картометрический	0,1	-
122	358064.89	2284126.72	Картометрический	0,1	-
123	358002.93	2284134.85	Картометрический	0,1	-
124	357989.32	2284092.83	Картометрический	0,1	-
125	357996.85	2284084.09	Картометрический	0,1	-
126	358008.39	2284079.22	Картометрический	0,1	-
127	357997.93	2284058.74	Картометрический	0,1	-
128	357959.59	2283983.71	Картометрический	0,1	-
129	358014.85	2283954.81	Картометрический	0,1	-
130	358012.07	2283932.56	Картометрический	0,1	-
131	358090.50	2283877.34	Картометрический	0,1	-
132	358103.67	2283896.41	Картометрический	0,1	-
133	358144.93	2283872.06	Картометрический	0,1	-
134	358167.37	2283911.08	Картометрический	0,1	-
135	358243.21	2283862.56	Картометрический	0,1	-
136	358166.91	2283740.41	Картометрический	0,1	-
137	358256.70	2283670.95	Картометрический	0,1	-
138	358215.69	2283605.53	Картометрический	0,1	-
139	358213.14	2283602.06	Картометрический	0,1	-
140	358309.39	2283528.10	Картометрический	0,1	-
141	358463.36	2283409.72	Картометрический	0,1	-
142	358550.51	2283343.25	Картометрический	0,1	-
143	358565.48	2283332.40	Картометрический	0,1	-
144	358574.33	2283326.58	Картометрический	0,1	-
145	358581.81	2283321.80	Картометрический	0,1	-
146	358590.22	2283316.44	Картометрический	0,1	-
147	358628.35	2283287.01	Картометрический	0,1	-
148	358626.77	2283294.09	Картометрический	0,1	-
149	358628.19	2283293.26	Картометрический	0,1	-
150	358641.99	2283285.66	Картометрический	0,1	-
151	358649.09	2283282.18	Картометрический	0,1	-
152	358654.38	2283257.24	Картометрический	0,1	-
153	358648.01	2283260.43	Картометрический	0,1	-
154	358632.96	2283267.82	Картометрический	0,1	-
155	358632.55	2283268.03	Картометрический	0,1	-

Раздел 2

Сведения о местоположении границ объекта

Обозначение характерных точек границ	Координаты, м		Метод определения координат характерной точки	Средняя квадратическая погрешность положения характерной точки (Mf), м	Описание обозначения точки на местности (при наличии)
	X	Y			
1	2	3	4	5	6
156	358618.45	2283275.79	Картометрический	0,1	-
157	358618.26	2283275.90	Картометрический	0,1	-
158	358599.79	2283286.61	Картометрический	0,1	-
159	358599.42	2283286.83	Картометрический	0,1	-
160	358583.37	2283297.09	Картометрический	0,1	-
161	358571.05	2283304.94	Картометрический	0,1	-
162	358563.51	2283309.76	Картометрический	0,1	-
163	358563.41	2283309.83	Картометрический	0,1	-
164	358554.31	2283315.81	Картометрический	0,1	-
165	358553.92	2283316.07	Картометрический	0,1	-
166	358538.67	2283327.13	Картометрический	0,1	-
167	358538.47	2283327.28	Картометрический	0,1	-
168	358451.19	2283393.86	Картометрический	0,1	-
169	358297.20	2283512.25	Картометрический	0,1	-
170	358201.24	2283585.97	Картометрический	0,1	-
1	358196.01	2283578.88	Картометрический	0,1	-

3. Сведения о характерных точках части (частей) границы объекта

Обозначение характерных точек границ	Координаты, м		Метод определения координат характерной точки	Средняя квадратическая погрешность положения характерной точки (Mf), м	Описание обозначения точки на местности (при наличии)
	X	Y			
1	2	3	4	5	6
-	-	-	-	-	-

Раздел 3

Сведения о местоположении измененных (уточненных) границ объекта

1. Система координат -

2. Сведения о характерных точках границ объекта

Обозначение характерных точек границ	Существующие координаты, м		Измененные (уточненные) координаты, м		Метод определения координат характерной точки	Средняя квадратическая погрешность положения характерной точки (Mt), м	Описание обозначения точки на местности (при наличии)
	X	Y	X	Y			
1	2	3	4	5	6	7	8
-	-	-	-	-	-	-	

3. Сведения о характерных точках части (частей) границы объекта

Обозначение характерных точек границ	Существующие координаты, м		Измененные (уточненные) координаты, м		Метод определения координат характерной точки	Средняя квадратическая погрешность положения характерной точки (Mt), м	Описание обозначения точки на местности (при наличии)
	X	Y	X	Y			
1	2	3	4	5	6	7	8
-	-	-	-	-	-	-	

Раздел 4

План границ объекта



Масштаб 1:15000

Используемые условные знаки и обозначения:

- - границы объекта
- - границы земельных участков по сведениям ЕГРН
- - границы территориальных зон по сведениям ЕГРН
- 15• - характерная точка границы объекта

Подпись _____ Дата « ____ » _____ 20__ г.

Место для оттиска печати (при наличии) лица, составившего описание местоположения границ объекта

ОПИСАНИЕ МЕСТОПОЛОЖЕНИЯ ГРАНИЦ

с **Жемово**

(наименование объекта, местоположение границ которого описано (далее - объект))

Раздел 1

Сведения об объекте

№ п/п	Характеристики объекта	Описание характеристик
1	2	3
1.	Местоположение объекта	Московская область, городской округ Зарайск
2.	Площадь объекта +/- величина погрешности определения площади (Р +/- Дельта Р)	341839 кв. м ± 205 кв. м
3.	Иные характеристики объекта	

Раздел 2**Сведения о местоположении границ объекта**

1. Система координат МСК-50, зона 2

2. Сведения о характерных точках границ объекта

Обозначение характерных точек границ	Координаты, м		Метод определения координат характерной точки	Средняя квадратическая погрешность положения характерной точки (Mt), м	Описание обозначения точки на местности (при наличии)
	X	Y			
1	2	3	4	5	6
1	356005.62	2271764.80	Картометрический	0,1	-
2	356036.64	2271764.15	Картометрический	0,1	-
3	356090.86	2271749.34	Картометрический	0,1	-
4	356156.84	2271759.73	Картометрический	0,1	-
5	356157.02	2271759.32	Картометрический	0,1	-
6	356175.24	2271761.66	Картометрический	0,1	-
7	356187.76	2271754.95	Картометрический	0,1	-
8	356192.84	2271743.16	Картометрический	0,1	-
9	356192.94	2271742.94	Картометрический	0,1	-
10	356197.53	2271731.54	Картометрический	0,1	-
11	356195.16	2271727.85	Картометрический	0,1	-
12	356257.88	2271686.47	Картометрический	0,1	-
13	356386.46	2271633.97	Картометрический	0,1	-
14	356379.54	2271618.95	Картометрический	0,1	-
15	356341.18	2271636.61	Картометрический	0,1	-
16	356341.11	2271636.64	Картометрический	0,1	-
17	356318.48	2271647.28	Картометрический	0,1	-
18	356274.56	2271548.29	Картометрический	0,1	-
19	356231.30	2271516.83	Картометрический	0,1	-
20	356183.13	2271413.61	Картометрический	0,1	-
21	356175.46	2271407.88	Картометрический	0,1	-
22	356177.90	2271366.00	Картометрический	0,1	-
23	356178.92	2271346.79	Картометрический	0,1	-
24	356178.92	2271325.14	Картометрический	0,1	-
25	356195.03	2271329.10	Картометрический	0,1	-
26	356243.56	2271365.30	Картометрический	0,1	-
27	356278.49	2271391.98	Картометрический	0,1	-
28	356362.05	2271326.12	Картометрический	0,1	-
29	356377.08	2271312.46	Картометрический	0,1	-
30	356377.39	2271312.81	Картометрический	0,1	-
31	356388.62	2271325.66	Картометрический	0,1	-
32	356401.29	2271315.70	Картометрический	0,1	-
33	356433.13	2271287.06	Картометрический	0,1	-
34	356438.41	2271284.38	Картометрический	0,1	-
35	356439.71	2271253.37	Картометрический	0,1	-

Раздел 2

Сведения о местоположении границ объекта

Обозначение характерных точек границ	Координаты, м		Метод определения координат характерной точки	Средняя квадратическая погрешность положения характерной точки (Мт), м	Описание обозначения точки на местности (при наличии)
	X	Y			
1	2	3	4	5	6
36	356385.64	2271125.57	Картометрический	0,1	-
37	356321.73	2271069.62	Картометрический	0,1	-
38	356381.63	2271031.00	Картометрический	0,1	-
39	356424.62	2270995.07	Картометрический	0,1	-
40	356424.13	2270983.26	Картометрический	0,1	-
41	356420.44	2270968.50	Картометрический	0,1	-
42	356415.53	2270959.39	Картометрический	0,1	-
43	356400.78	2270952.51	Картометрический	0,1	-
44	356375.70	2270943.40	Картометрический	0,1	-
45	356359.81	2270937.44	Картометрический	0,1	-
46	356353.66	2270937.44	Картометрический	0,1	-
47	356341.86	2270940.40	Картометрический	0,1	-
48	356321.70	2270941.63	Картометрический	0,1	-
49	356281.14	2270945.32	Картометрический	0,1	-
50	356267.72	2270944.81	Картометрический	0,1	-
51	356257.89	2270941.12	Картометрический	0,1	-
52	356252.97	2270936.20	Картометрический	0,1	-
53	356251.74	2270930.54	Картометрический	0,1	-
54	356250.51	2270923.16	Картометрический	0,1	-
55	356256.41	2270915.29	Картометрический	0,1	-
56	356295.89	2270901.57	Картометрический	0,1	-
57	356306.66	2270893.87	Картометрический	0,1	-
58	356348.49	2270868.00	Картометрический	0,1	-
59	356392.11	2270831.04	Картометрический	0,1	-
60	356438.40	2270778.10	Картометрический	0,1	-
61	356456.90	2270751.01	Картометрический	0,1	-
62	356458.13	2270741.90	Картометрический	0,1	-
63	356456.41	2270735.77	Картометрический	0,1	-
64	356451.49	2270728.87	Картометрический	0,1	-
65	356422.48	2270705.49	Картометрический	0,1	-
66	356366.04	2270655.72	Картометрический	0,1	-
67	356354.80	2270647.06	Картометрический	0,1	-
68	356240.48	2270463.98	Картометрический	0,1	-
69	356122.06	2270562.91	Картометрический	0,1	-
70	356186.29	2270656.66	Картометрический	0,1	-
71	356176.31	2270837.88	Картометрический	0,1	-
72	356178.01	2271000.19	Картометрический	0,1	-
73	356009.87	2271221.34	Картометрический	0,1	-
74	355990.93	2271250.16	Картометрический	0,1	-
75	355985.43	2271255.62	Картометрический	0,1	-

Раздел 2

Сведения о местоположении границ объекта

Обозначение характерных точек границ	Координаты, м		Метод определения координат характерной точки	Средняя квадратическая погрешность положения характерной точки (Mt), м	Описание обозначения точки на местности (при наличии)
	X	Y			
1	2	3	4	5	6
76	355979.90	2271261.10	Картометрический	0,1	-
77	355976.56	2271264.83	Картометрический	0,1	-
78	355970.22	2271271.88	Картометрический	0,1	-
79	355962.65	2271280.32	Картометрический	0,1	-
80	355955.47	2271288.32	Картометрический	0,1	-
81	355875.20	2271390.77	Картометрический	0,1	-
82	355931.98	2271476.01	Картометрический	0,1	-
83	355941.30	2271497.72	Картометрический	0,1	-
84	355978.38	2271724.59	Картометрический	0,1	-
85	355990.10	2271754.84	Картометрический	0,1	-
1	356005.62	2271764.80	Картометрический	0,1	-

3. Сведения о характерных точках части (частей) границы объекта

Обозначение характерных точек границ	Координаты, м		Метод определения координат характерной точки	Средняя квадратическая погрешность положения характерной точки (Mt), м	Описание обозначения точки на местности (при наличии)
	X	Y			
1	2	3	4	5	6
-	-	-	-	-	-

Раздел 3

Сведения о местоположении измененных (уточненных) границ объекта

1. Система координат -

2. Сведения о характерных точках границ объекта

Обозначение характерных точек границ	Существующие координаты, м		Измененные (уточненные) координаты, м		Метод определения координат характерной точки	Средняя квадратическая погрешность положения характерной точки (Mt), м	Описание обозначения точки на местности (при наличии)
	X	Y	X	Y			
1	2	3	4	5	6	7	8
-	-	-	-	-	-	-	

3. Сведения о характерных точках части (частей) границы объекта

Обозначение характерных точек границ	Существующие координаты, м		Измененные (уточненные) координаты, м		Метод определения координат характерной точки	Средняя квадратическая погрешность положения характерной точки (Mt), м	Описание обозначения точки на местности (при наличии)
	X	Y	X	Y			
1	2	3	4	5	6	7	8
-	-	-	-	-	-	-	

Раздел 4

План границ объекта



Масштаб 1:7500

Используемые условные знаки и обозначения:

- - граница объекта
- - границы земельных участков по сведениям ЕГРН
- - границы территориальных зон по сведениям ЕГРН
- 15• - характерная точка границы объекта

Подпись _____ Дата « ____ » _____ 20__ г.

Место для оттиска печати (при наличии) лица, составившего описание местоположения границ объекта

ОПИСАНИЕ МЕСТОПОЛОЖЕНИЯ ГРАНИЦ

Жилконцы

(наименование объекта, местоположение границ которого описано (далее - объект))

Раздел 1

Сведения об объекте

№ п/п	Характеристики объекта	Описание характеристик
1	2	3
1.	Местоположение объекта	Московская область, городской округ Зарайск
2.	Площадь объекта +/- величина погрешности определения площади (P +/- Дельта P)	807423 кв. м ± 314 кв. м
3.	Иные характеристики объекта	

Раздел 2

Сведения о местоположении границ объекта

1. Система координат МСК-50, зона 2

2. Сведения о характерных точках границ объекта

Обозначение характерных точек границ	Координаты, м		Метод определения координат характерной точки	Средняя квадратическая погрешность положения характерной точки (Mt), м	Описание обозначения точки на местности (при наличии)
	X	Y			
1	2	3	4	5	6
1	361034.23	2294554.68	Картометрический	0,1	-
2	361109.27	2294524.68	Картометрический	0,1	-
3	361213.75	2294516.76	Картометрический	0,1	-
4	361196.98	2294434.46	Картометрический	0,1	-
5	361223.43	2294349.43	Картометрический	0,1	-
6	361183.20	2294217.40	Картометрический	0,1	-
7	361235.44	2294166.11	Картометрический	0,1	-
8	361252.52	2293979.36	Картометрический	0,1	-
9	361282.70	2293931.63	Картометрический	0,1	-
10	361415.21	2293925.54	Картометрический	0,1	-
11	361500.53	2293753.35	Картометрический	0,1	-
12	361568.30	2293766.00	Картометрический	0,1	-
13	361564.70	2293763.93	Картометрический	0,1	-
14	361560.46	2293745.97	Картометрический	0,1	-
15	361555.32	2293731.14	Картометрический	0,1	-
16	361548.47	2293724.65	Картометрический	0,1	-
17	361541.13	2293710.55	Картометрический	0,1	-
18	361540.90	2293703.89	Картометрический	0,1	-
19	361528.44	2293691.23	Картометрический	0,1	-
20	361511.66	2293679.69	Картометрический	0,1	-
21	361495.31	2293671.66	Картометрический	0,1	-
22	361481.68	2293664.16	Картометрический	0,1	-
23	361475.60	2293649.54	Картометрический	0,1	-
24	361469.47	2293629.48	Картометрический	0,1	-
25	361459.56	2293611.09	Картометрический	0,1	-
26	361446.35	2293586.75	Картометрический	0,1	-
27	361448.00	2293584.15	Картометрический	0,1	-
28	361446.30	2293580.99	Картометрический	0,1	-
29	361463.47	2293553.72	Картометрический	0,1	-
30	361503.61	2293547.44	Картометрический	0,1	-
31	361528.12	2293555.41	Картометрический	0,1	-
32	361542.76	2293554.23	Картометрический	0,1	-
33	361562.17	2293536.15	Картометрический	0,1	-
34	361568.07	2293527.26	Картометрический	0,1	-
35	361577.75	2293512.70	Картометрический	0,1	-

Раздел 2

Сведения о местоположении границ объекта

Обозначение характерных точек границ	Координаты, м		Метод определения координат характерной точки	Средняя квадратическая погрешность положения характерной точки (Мт), м	Описание обозначения точки на местности (при наличии)
	X	Y			
1	2	3	4	5	6
36	361587.48	2293495.55	Картометрический	0,1	-
37	361593.34	2293479.18	Картометрический	0,1	-
38	361595.97	2293466.64	Картометрический	0,1	-
39	361599.18	2293459.01	Картометрический	0,1	-
40	361611.40	2293429.44	Картометрический	0,1	-
41	361611.35	2293419.07	Картометрический	0,1	-
42	361611.14	2293373.90	Картометрический	0,1	-
43	361626.01	2293342.02	Картометрический	0,1	-
44	361686.58	2293075.20	Картометрический	0,1	-
45	361672.31	2292997.27	Картометрический	0,1	-
46	361505.79	2292915.28	Картометрический	0,1	-
47	361465.07	2292813.89	Картометрический	0,1	-
48	361300.75	2292890.16	Картометрический	0,1	-
49	361235.68	2292890.68	Картометрический	0,1	-
50	361118.83	2292954.90	Картометрический	0,1	-
51	361128.34	2292986.08	Картометрический	0,1	-
52	361107.42	2293121.97	Картометрический	0,1	-
53	361050.43	2293214.01	Картометрический	0,1	-
54	361040.69	2293273.71	Картометрический	0,1	-
55	361029.66	2293306.11	Картометрический	0,1	-
56	361010.84	2293351.73	Картометрический	0,1	-
57	360939.28	2293331.91	Картометрический	0,1	-
58	360910.42	2293335.52	Картометрический	0,1	-
59	360909.76	2293337.29	Картометрический	0,1	-
60	360910.72	2293357.38	Картометрический	0,1	-
61	360910.56	2293367.08	Картометрический	0,1	-
62	360922.46	2293375.73	Картометрический	0,1	-
63	360932.14	2293382.60	Картометрический	0,1	-
64	360997.19	2293403.08	Картометрический	0,1	-
65	360999.77	2293410.62	Картометрический	0,1	-
66	361008.09	2293440.78	Картометрический	0,1	-
67	361023.76	2293502.64	Картометрический	0,1	-
68	361029.71	2293515.13	Картометрический	0,1	-
69	361037.10	2293531.18	Картометрический	0,1	-
70	361034.15	2293531.18	Картометрический	0,1	-
71	361017.87	2293530.90	Картометрический	0,1	-
72	361000.46	2293529.53	Картометрический	0,1	-
73	361028.96	2293551.09	Картометрический	0,1	-
74	361033.89	2293551.18	Картометрический	0,1	-
75	361034.06	2293551.18	Картометрический	0,1	-

Раздел 2

Сведения о местоположении границ объекта

Обозначение характерных точек границ	Координаты, м		Метод определения координат характерной точки	Средняя квадратическая погрешность положения характерной точки (Мт), м	Описание обозначения точки на местности (при наличии)
	X	Y			
1	2	3	4	5	6
76	361052.30	2293551.18	Картометрический	0,1	-
77	361059.68	2293551.15	Картометрический	0,1	-
78	361069.68	2293557.92	Картометрический	0,1	-
79	361084.90	2293575.92	Картометрический	0,1	-
80	361100.50	2293588.47	Картометрический	0,1	-
81	361078.05	2293609.46	Картометрический	0,1	-
82	361057.13	2293623.20	Картометрический	0,1	-
83	361054.06	2293632.54	Картометрический	0,1	-
84	361053.13	2293662.55	Картометрический	0,1	-
85	361052.46	2293700.84	Картометрический	0,1	-
86	361047.46	2293713.22	Картометрический	0,1	-
87	361035.46	2293725.22	Картометрический	0,1	-
88	360987.59	2293796.27	Картометрический	0,1	-
89	360984.53	2293802.40	Картометрический	0,1	-
90	360951.88	2293859.84	Картометрический	0,1	-
91	360948.45	2293867.55	Картометрический	0,1	-
92	360946.00	2293874.53	Картометрический	0,1	-
93	360945.14	2293881.27	Картометрический	0,1	-
94	360932.26	2293922.00	Картометрический	0,1	-
95	360930.23	2293932.90	Картометрический	0,1	-
96	360929.82	2293939.46	Картометрический	0,1	-
97	360929.07	2294036.35	Картометрический	0,1	-
98	360929.06	2294137.32	Картометрический	0,1	-
99	360921.69	2294188.97	Картометрический	0,1	-
100	360894.73	2294228.87	Картометрический	0,1	-
101	360897.16	2294239.30	Картометрический	0,1	-
102	360900.37	2294244.82	Картометрический	0,1	-
103	360903.09	2294261.45	Картометрический	0,1	-
104	360902.79	2294263.38	Картометрический	0,1	-
105	360909.34	2294291.39	Картометрический	0,1	-
106	360889.27	2294372.18	Картометрический	0,1	-
107	360891.23	2294377.60	Картометрический	0,1	-
108	360895.28	2294383.23	Картометрический	0,1	-
109	360902.88	2294388.28	Картометрический	0,1	-
110	360916.22	2294438.78	Картометрический	0,1	-
111	360924.56	2294473.71	Картометрический	0,1	-
112	360926.85	2294485.58	Картометрический	0,1	-
113	360928.02	2294505.38	Картометрический	0,1	-
114	360933.62	2294534.69	Картометрический	0,1	-
115	360946.11	2294524.61	Картометрический	0,1	-

Раздел 2

Сведения о местоположении границ объекта

Обозначение характерных точек границ	Координаты, м		Метод определения координат характерной точки	Средняя квадратическая погрешность положения характерной точки (M _t), м	Описание обозначения точки на местности (при наличии)
	X	Y			
1	2	3	4	5	6
116	360952.60	2294511.27	Картометрический	0,1	-
117	360989.96	2294483.26	Картометрический	0,1	-
118	361003.26	2294475.69	Картометрический	0,1	-
119	361005.37	2294558.73	Картометрический	0,1	-
1	361034.23	2294554.68	Картометрический	0,1	-
120	360840.73	2295002.11	Картометрический	0,1	-
121	360720.72	2294980.95	Картометрический	0,1	-
122	360692.71	2294984.55	Картометрический	0,1	-
123	360626.94	2295043.58	Картометрический	0,1	-
124	360617.39	2295215.86	Картометрический	0,1	-
125	360903.79	2295218.80	Картометрический	0,1	-
126	360907.70	2295205.77	Картометрический	0,1	-
127	360930.29	2295196.34	Картометрический	0,1	-
128	360962.27	2295185.43	Картометрический	0,1	-
129	360957.49	2295174.91	Картометрический	0,1	-
130	360950.92	2295141.22	Картометрический	0,1	-
131	360949.73	2295118.76	Картометрический	0,1	-
132	360955.02	2295087.52	Картометрический	0,1	-
133	360952.02	2295045.44	Картометрический	0,1	-
134	360906.01	2295026.92	Картометрический	0,1	-
135	360900.51	2295026.40	Картометрический	0,1	-
136	360894.50	2295020.90	Картометрический	0,1	-
137	360883.25	2295010.40	Картометрический	0,1	-
138	360874.62	2295003.99	Картометрический	0,1	-
139	360861.19	2294998.87	Картометрический	0,1	-
140	360852.23	2294994.14	Картометрический	0,1	-
120	360840.73	2295002.11	Картометрический	0,1	-
141	360935.19	2294852.64	Картометрический	0,1	-
142	360915.31	2294850.43	Картометрический	0,1	-
143	360905.20	2294899.40	Картометрический	0,1	-
144	360925.03	2294901.99	Картометрический	0,1	-
141	360935.19	2294852.64	Картометрический	0,1	-

Раздел 2

Сведения о местоположении границ объекта

3. Сведения о характерных точках части (частей) границы объекта

Обозначение характерных точек границ	Координаты, м		Метод определения координат характерной точки	Средняя квадратическая погрешность положения характерной точки (M _t), м	Описание обозначения точки на местности (при наличии)
	X	Y			
1	2	3	4	5	6
-	-	-	-	-	-

Раздел 3

Сведения о местоположении измененных (уточненных) границ объекта

1. Система координат -

2. Сведения о характерных точках границ объекта

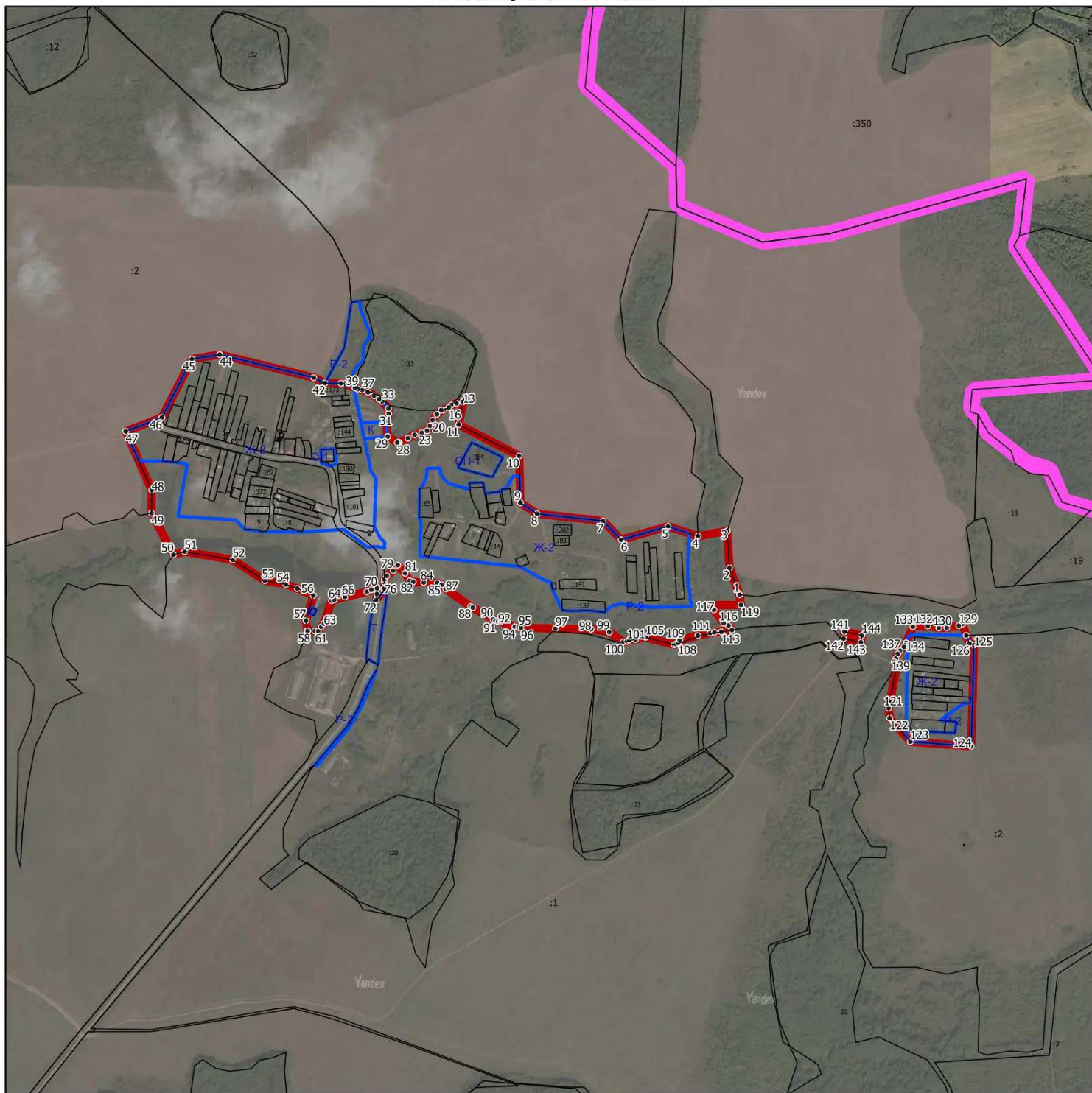
Обозначение характерных точек границ	Существующие координаты, м		Измененные (уточненные) координаты, м		Метод определения координат характерной точки	Средняя квадратическая погрешность положения характерной точки (Mt), м	Описание обозначения точки на местности (при наличии)
	X	Y	X	Y			
1	2	3	4	5	6	7	8
-	-	-	-	-	-	-	

3. Сведения о характерных точках части (частей) границы объекта

Обозначение характерных точек границ	Существующие координаты, м		Измененные (уточненные) координаты, м		Метод определения координат характерной точки	Средняя квадратическая погрешность положения характерной точки (Mt), м	Описание обозначения точки на местности (при наличии)
	X	Y	X	Y			
1	2	3	4	5	6	7	8
-	-	-	-	-	-	-	

Раздел 4

План границ объекта



Масштаб 1:15000

Используемые условные знаки и обозначения:

- - границы объекта
- - граница городского округа Зарайск Московской области
- - границы земельных участков по сведениям ЕГРН
- - границы территориальных зон по сведениям ЕГРН
- 15° - характерная точка границы объекта

Подпись _____ Дата « ____ » _____ 20__ г.

Место для оттиска печати (при наличии) лица, составившего описание местоположения границ объекта

ОПИСАНИЕ МЕСТОПОЛОЖЕНИЯ ГРАНИЦ

Журавна

(наименование объекта, местоположение границ которого описано (далее - объект))

Раздел 1

Сведения об объекте

№ п/п	Характеристики объекта	Описание характеристик
1	2	3
1.	Местоположение объекта	Московская область, городской округ Зарайск
2.	Площадь объекта +/- величина погрешности определения площади (P +/- Дельта P)	1831132 кв. м ± 474 кв. м
3.	Иные характеристики объекта	

Раздел 2

Сведения о местоположении границ объекта

1. Система координат МСК-50, зона 2

2. Сведения о характерных точках границ объекта

Обозначение характерных точек границ	Координаты, м		Метод определения координат характерной точки	Средняя квадратическая погрешность положения характерной точки (Mt), м	Описание обозначения точки на местности (при наличии)
	X	Y			
1	2	3	4	5	6
1	347635.02	2256335.93	Картометрический	0,1	-
2	347624.82	2256336.70	Картометрический	0,1	-
3	347616.29	2256337.33	Картометрический	0,1	-
4	347614.63	2256337.49	Картометрический	0,1	-
5	347605.81	2256402.53	Картометрический	0,1	-
6	347594.73	2256481.40	Картометрический	0,1	-
7	347585.37	2256618.34	Картометрический	0,1	-
8	347575.50	2256620.09	Картометрический	0,1	-
9	347570.69	2256654.53	Картометрический	0,1	-
10	347556.52	2256656.15	Картометрический	0,1	-
11	347514.59	2256668.07	Картометрический	0,1	-
12	347488.91	2256688.23	Картометрический	0,1	-
13	347483.38	2256690.40	Картометрический	0,1	-
14	347467.67	2256685.07	Картометрический	0,1	-
15	347454.05	2256677.37	Картометрический	0,1	-
16	347438.20	2256680.50	Картометрический	0,1	-
17	347424.74	2256690.08	Картометрический	0,1	-
18	347411.54	2256703.04	Картометрический	0,1	-
19	347385.75	2256708.21	Картометрический	0,1	-
20	347371.52	2256712.10	Картометрический	0,1	-
21	347367.63	2256710.02	Картометрический	0,1	-
22	347363.75	2256699.14	Картометрический	0,1	-
23	347361.16	2256696.55	Картометрический	0,1	-
24	347353.40	2256697.33	Картометрический	0,1	-
25	347350.81	2256699.14	Картометрический	0,1	-
26	347346.15	2256706.92	Картометрический	0,1	-
27	347335.79	2256712.10	Картометрический	0,1	-
28	347320.26	2256711.32	Картометрический	0,1	-
29	347307.95	2256706.90	Картометрический	0,1	-
30	347260.07	2256693.95	Картометрический	0,1	-
31	347240.66	2256701.72	Картометрический	0,1	-
32	347231.43	2256711.33	Картометрический	0,1	-
33	347218.49	2256717.28	Картометрический	0,1	-
34	347190.79	2256723.50	Картометрический	0,1	-
35	347155.85	2256739.05	Картометрический	0,1	-

Раздел 2

Сведения о местоположении границ объекта

Обозначение характерных точек границ	Координаты, м		Метод определения координат характерной точки	Средняя квадратическая погрешность положения характерной точки (Мт), м	Описание обозначения точки на местности (при наличии)
	X	Y			
1	2	3	4	5	6
36	347139.15	2256756.35	Картометрический	0,1	-
37	347135.18	2256776.88	Картометрический	0,1	-
38	347130.55	2256785.09	Картометрический	0,1	-
39	347109.11	2256785.09	Картометрический	0,1	-
40	347088.44	2256798.26	Картометрический	0,1	-
41	347127.64	2256953.97	Картометрический	0,1	-
42	347131.19	2257075.12	Картометрический	0,1	-
43	347123.85	2257186.90	Картометрический	0,1	-
44	347105.06	2257208.21	Картометрический	0,1	-
45	347095.92	2257211.67	Картометрический	0,1	-
46	347085.38	2257256.17	Картометрический	0,1	-
47	347079.52	2257289.55	Картометрический	0,1	-
48	347077.18	2257311.80	Картометрический	0,1	-
49	347073.48	2257333.88	Картометрический	0,1	-
50	347077.38	2257437.62	Картометрический	0,1	-
51	347089.32	2257436.05	Картометрический	0,1	-
52	347129.30	2257438.84	Картометрический	0,1	-
53	347180.01	2257443.22	Картометрический	0,1	-
54	347228.40	2257445.65	Картометрический	0,1	-
55	347238.59	2257406.23	Картометрический	0,1	-
56	347234.95	2257395.51	Картометрический	0,1	-
57	347241.43	2257335.18	Картометрический	0,1	-
58	347247.40	2257284.62	Картометрический	0,1	-
59	347275.43	2257286.19	Картометрический	0,1	-
60	347272.63	2257310.21	Картометрический	0,1	-
61	347311.34	2257313.66	Картометрический	0,1	-
62	347308.79	2257340.16	Картометрический	0,1	-
63	347308.44	2257343.89	Картометрический	0,1	-
64	347379.67	2257348.50	Картометрический	0,1	-
65	347379.27	2257355.86	Картометрический	0,1	-
66	347384.26	2257357.02	Картометрический	0,1	-
67	347398.96	2257358.38	Картометрический	0,1	-
68	347399.78	2257351.42	Картометрический	0,1	-
69	347406.02	2257351.95	Картометрический	0,1	-
70	347442.73	2257355.09	Картометрический	0,1	-
71	347442.82	2257373.46	Картометрический	0,1	-
72	347440.58	2257402.97	Картометрический	0,1	-
73	347440.42	2257405.78	Картометрический	0,1	-
74	347423.11	2257452.26	Картометрический	0,1	-
75	347414.58	2257471.36	Картометрический	0,1	-

Раздел 2

Сведения о местоположении границ объекта

Обозначение характерных точек границ	Координаты, м		Метод определения координат характерной точки	Средняя квадратическая погрешность положения характерной точки (Мт), м	Описание обозначения точки на местности (при наличии)
	X	Y			
1	2	3	4	5	6
76	347388.81	2257529.05	Картометрический	0,1	-
77	347375.38	2257581.44	Картометрический	0,1	-
78	347390.32	2257678.59	Картометрический	0,1	-
79	347428.40	2257709.17	Картометрический	0,1	-
80	347451.30	2257732.72	Картометрический	0,1	-
81	347461.50	2257743.80	Картометрический	0,1	-
82	347488.83	2257773.51	Картометрический	0,1	-
83	347533.33	2257814.74	Картометрический	0,1	-
84	347644.89	2257910.41	Картометрический	0,1	-
85	347638.17	2257924.59	Картометрический	0,1	-
86	347624.88	2257952.59	Картометрический	0,1	-
87	347632.83	2257959.14	Картометрический	0,1	-
88	347640.79	2257965.69	Картометрический	0,1	-
89	347656.24	2257933.16	Картометрический	0,1	-
90	347660.63	2257923.91	Картометрический	0,1	-
91	347683.73	2257943.66	Картометрический	0,1	-
92	347692.53	2257941.26	Картометрический	0,1	-
93	347708.66	2257949.30	Картометрический	0,1	-
94	347720.74	2257972.13	Картометрический	0,1	-
95	347736.87	2258003.06	Картометрический	0,1	-
96	347763.73	2258028.58	Картометрический	0,1	-
97	347785.24	2258079.65	Картометрический	0,1	-
98	347798.66	2258158.91	Картометрический	0,1	-
99	347817.47	2258205.95	Картометрический	0,1	-
100	347812.14	2258207.28	Картометрический	0,1	-
101	347814.57	2258213.34	Картометрический	0,1	-
102	347835.98	2258234.27	Картометрический	0,1	-
103	348254.81	2258431.60	Картометрический	0,1	-
104	348281.67	2258430.12	Картометрический	0,1	-
105	348191.69	2258000.44	Картометрический	0,1	-
106	348163.90	2257796.88	Картометрический	0,1	-
107	348169.07	2257781.63	Картометрический	0,1	-
108	348236.58	2257643.42	Картометрический	0,1	-
109	348249.54	2257590.30	Картометрический	0,1	-
110	348262.73	2257557.09	Картометрический	0,1	-
111	348269.13	2257510.25	Картометрический	0,1	-
112	348270.07	2257481.38	Картометрический	0,1	-
113	348282.02	2257457.68	Картометрический	0,1	-
114	348296.97	2257403.67	Картометрический	0,1	-
115	348325.41	2257385.56	Картометрический	0,1	-

Раздел 2

Сведения о местоположении границ объекта

Обозначение характерных точек границ	Координаты, м		Метод определения координат характерной точки	Средняя квадратическая погрешность положения характерной точки (Mт), м	Описание обозначения точки на местности (при наличии)
	X	Y			
1	2	3	4	5	6
116	348353.98	2257324.91	Картометрический	0,1	-
117	348364.75	2257311.06	Картометрический	0,1	-
118	348368.73	2257297.73	Картометрический	0,1	-
119	348372.76	2257284.26	Картометрический	0,1	-
120	348447.19	2257159.01	Картометрический	0,1	-
121	348480.38	2257104.64	Картометрический	0,1	-
122	348538.60	2257099.19	Картометрический	0,1	-
123	348554.49	2257039.29	Картометрический	0,1	-
124	348559.34	2257002.92	Картометрический	0,1	-
125	348561.31	2256988.72	Картометрический	0,1	-
126	348571.26	2256962.13	Картометрический	0,1	-
127	348580.35	2256948.42	Картометрический	0,1	-
128	348577.26	2256946.66	Картометрический	0,1	-
129	348594.94	2256899.73	Картометрический	0,1	-
130	348591.44	2256883.73	Картометрический	0,1	-
131	348538.44	2256855.73	Картометрический	0,1	-
132	348498.94	2256839.73	Картометрический	0,1	-
133	348468.94	2256822.34	Картометрический	0,1	-
134	348568.03	2256667.07	Картометрический	0,1	-
135	348597.94	2256668.73	Картометрический	0,1	-
136	348607.44	2256676.73	Картометрический	0,1	-
137	348603.44	2256672.28	Картометрический	0,1	-
138	348611.60	2256660.77	Картометрический	0,1	-
139	348577.84	2256508.51	Картометрический	0,1	-
140	348292.80	2256485.31	Картометрический	0,1	-
141	348167.08	2256444.99	Картометрический	0,1	-
142	348117.52	2256338.26	Картометрический	0,1	-
143	348081.86	2256292.83	Картометрический	0,1	-
144	347829.61	2256353.39	Картометрический	0,1	-
145	347718.69	2256356.82	Картометрический	0,1	-
146	347644.20	2256324.08	Картометрический	0,1	-
147	347643.76	2256327.26	Картометрический	0,1	-
148	347642.67	2256335.36	Картометрический	0,1	-
1	347635.02	2256335.93	Картометрический	0,1	-

Раздел 2

Сведения о местоположении границ объекта

3. Сведения о характерных точках части (частей) границы объекта

Обозначение характерных точек границ	Координаты, м		Метод определения координат характерной точки	Средняя квадратическая погрешность положения характерной точки (M _t), м	Описание обозначения точки на местности (при наличии)
	X	Y			
1	2	3	4	5	6
-	-	-	-	-	-

Раздел 3

Сведения о местоположении измененных (уточненных) границ объекта

1. Система координат -

2. Сведения о характерных точках границ объекта

Обозначение характерных точек границ	Существующие координаты, м		Измененные (уточненные) координаты, м		Метод определения координат характерной точки	Средняя квадратическая погрешность положения характерной точки (Mt), м	Описание обозначения точки на местности (при наличии)
	X	Y	X	Y			
1	2	3	4	5	6	7	8
-	-	-	-	-	-	-	

3. Сведения о характерных точках части (частей) границы объекта

Обозначение характерных точек границ	Существующие координаты, м		Измененные (уточненные) координаты, м		Метод определения координат характерной точки	Средняя квадратическая погрешность положения характерной точки (Mt), м	Описание обозначения точки на местности (при наличии)
	X	Y	X	Y			
1	2	3	4	5	6	7	8
-	-	-	-	-	-	-	

Раздел 4

План границ объекта



Масштаб 1:15000

Используемые условные знаки и обозначения:

- - границы объекта
- - граница городского округа Зарайск Московской области
- - границы земельных участков по сведениям ЕГРН
- - границы территориальных зон по сведениям ЕГРН
- 15° - характерная точка границы объекта

Подпись _____ Дата « » 20__ г.

Место для оттиска печати (при наличии) лица, составившего описание местоположения границ объекта

ОПИСАНИЕ МЕСТОПОЛОЖЕНИЯ ГРАНИЦ**Зайцево**

(наименование объекта, местоположение границ которого описано (далее - объект))

Раздел 1**Сведения об объекте**

№ п/п	Характеристики объекта	Описание характеристик
1	2	3
1.	Местоположение объекта	Московская область, городской округ Зарайск
2.	Площадь объекта +/- величина погрешности определения площади (P +/- Дельта P)	361592 кв. м ± 210 кв. м
3.	Иные характеристики объекта	

Раздел 2

Сведения о местоположении границ объекта

1. Система координат МСК-50, зона 2

2. Сведения о характерных точках границ объекта

Обозначение характерных точек границ	Координаты, м		Метод определения координат характерной точки	Средняя квадратическая погрешность положения характерной точки (Mt), м	Описание обозначения точки на местности (при наличии)
	X	Y			
1	2	3	4	5	6
1	347624.88	2257952.59	Картометрический	0,1	-
2	347638.17	2257924.59	Картометрический	0,1	-
3	347644.89	2257910.41	Картометрический	0,1	-
4	347533.33	2257814.74	Картометрический	0,1	-
5	347488.83	2257773.51	Картометрический	0,1	-
6	347461.50	2257743.80	Картометрический	0,1	-
7	347451.30	2257732.72	Картометрический	0,1	-
8	347428.40	2257709.17	Картометрический	0,1	-
9	347390.32	2257678.59	Картометрический	0,1	-
10	347375.38	2257581.44	Картометрический	0,1	-
11	347388.81	2257529.05	Картометрический	0,1	-
12	347414.58	2257471.36	Картометрический	0,1	-
13	347423.11	2257452.26	Картометрический	0,1	-
14	347440.42	2257405.78	Картометрический	0,1	-
15	347440.58	2257402.97	Картометрический	0,1	-
16	347442.82	2257373.46	Картометрический	0,1	-
17	347442.73	2257355.09	Картометрический	0,1	-
18	347406.02	2257351.95	Картометрический	0,1	-
19	347399.78	2257351.42	Картометрический	0,1	-
20	347398.96	2257358.38	Картометрический	0,1	-
21	347384.26	2257357.02	Картометрический	0,1	-
22	347379.27	2257355.86	Картометрический	0,1	-
23	347379.67	2257348.50	Картометрический	0,1	-
24	347308.44	2257343.89	Картометрический	0,1	-
25	347308.79	2257340.16	Картометрический	0,1	-
26	347311.34	2257313.66	Картометрический	0,1	-
27	347272.63	2257310.21	Картометрический	0,1	-
28	347275.43	2257286.19	Картометрический	0,1	-
29	347247.40	2257284.62	Картометрический	0,1	-
30	347241.43	2257335.18	Картометрический	0,1	-
31	347234.95	2257395.51	Картометрический	0,1	-
32	347238.59	2257406.23	Картометрический	0,1	-
33	347228.40	2257445.65	Картометрический	0,1	-
34	347180.01	2257443.22	Картометрический	0,1	-
35	347129.30	2257438.84	Картометрический	0,1	-

Раздел 2

Сведения о местоположении границ объекта

Обозначение характерных точек границ	Координаты, м		Метод определения координат характерной точки	Средняя квадратическая погрешность положения характерной точки (Mt), м	Описание обозначения точки на местности (при наличии)
	X	Y			
1	2	3	4	5	6
36	347089.32	2257436.05	Картометрический	0,1	-
37	347077.38	2257437.62	Картометрический	0,1	-
38	347082.55	2257575.20	Картометрический	0,1	-
39	346902.73	2258002.83	Картометрический	0,1	-
40	346922.57	2258069.06	Картометрический	0,1	-
41	347062.17	2258145.95	Картометрический	0,1	-
42	347234.12	2258275.90	Картометрический	0,1	-
43	347268.51	2258150.53	Картометрический	0,1	-
44	347277.61	2258103.55	Картометрический	0,1	-
45	347284.27	2258049.34	Картометрический	0,1	-
46	347294.42	2258015.82	Картометрический	0,1	-
47	347306.97	2258010.67	Картометрический	0,1	-
48	347366.61	2257986.15	Картометрический	0,1	-
49	347387.48	2258025.47	Картометрический	0,1	-
50	347404.60	2258048.48	Картометрический	0,1	-
51	347437.35	2258070.70	Картометрический	0,1	-
52	347453.78	2258108.09	Картометрический	0,1	-
53	347483.16	2258102.54	Картометрический	0,1	-
54	347484.58	2258106.89	Картометрический	0,1	-
55	347492.65	2258148.32	Картометрический	0,1	-
56	347518.53	2258154.59	Картометрический	0,1	-
57	347518.99	2258153.47	Картометрический	0,1	-
58	347522.63	2258145.56	Картометрический	0,1	-
59	347522.80	2258145.21	Картометрический	0,1	-
60	347548.48	2258092.52	Картометрический	0,1	-
61	347548.52	2258092.45	Картометрический	0,1	-
62	347593.04	2258002.15	Картометрический	0,1	-
63	347619.63	2257946.16	Картометрический	0,1	-
64	347622.49	2257950.63	Картометрический	0,1	-
1	347624.88	2257952.59	Картометрический	0,1	-

3. Сведения о характерных точках части (частей) границы объекта

Обозначение характерных точек границ	Координаты, м		Метод определения координат характерной точки	Средняя квадратическая погрешность положения характерной точки (Mt), м	Описание обозначения точки на местности (при наличии)
	X	Y			
1	2	3	4	5	6
-	-	-	-	-	-

Раздел 3

Сведения о местоположении измененных (уточненных) границ объекта

1. Система координат -

2. Сведения о характерных точках границ объекта

Обозначение характерных точек границ	Существующие координаты, м		Измененные (уточненные) координаты, м		Метод определения координат характерной точки	Средняя квадратическая погрешность положения характерной точки (Mt), м	Описание обозначения точки на местности (при наличии)
	X	Y	X	Y			
1	2	3	4	5	6	7	8
-	-	-	-	-	-	-	

3. Сведения о характерных точках части (частей) границы объекта

Обозначение характерных точек границ	Существующие координаты, м		Измененные (уточненные) координаты, м		Метод определения координат характерной точки	Средняя квадратическая погрешность положения характерной точки (Mt), м	Описание обозначения точки на местности (при наличии)
	X	Y	X	Y			
1	2	3	4	5	6	7	8
-	-	-	-	-	-	-	




Раздел 4

План границ объекта



Масштаб 1:5000

Используемые условные знаки и обозначения:

-  - граница объекта
-  - границы земельных участков по сведениям ЕГРН
-  - границы территориальных зон по сведениям ЕГРН
- 15• - характерная точка границы объекта

Подпись _____ Дата « ____ » _____ 20__ г.

Место для оттиска печати (при наличии) лица, составившего описание местоположения границ объекта

ОПИСАНИЕ МЕСТОПОЛОЖЕНИЯ ГРАНИЦ

Замятино

(наименование объекта, местоположение границ которого описано (далее - объект))

Раздел 1

Сведения об объекте

№ п/п	Характеристики объекта	Описание характеристик
1	2	3
1.	Местоположение объекта	Московская область, городской округ Зарайск
2.	Площадь объекта +/- величина погрешности определения площади (P +/- Дельта P)	288906 кв. м ± 188 кв. м
3.	Иные характеристики объекта	

Раздел 2

Сведения о местоположении границ объекта

1. Система координат МСК-50, зона 2

2. Сведения о характерных точках границ объекта

Обозначение характерных точек границ	Координаты, м		Метод определения координат характерной точки	Средняя квадратическая погрешность положения характерной точки (Mt), м	Описание обозначения точки на местности (при наличии)
	X	Y			
1	2	3	4	5	6
1	364188.92	2279271.01	Картометрический	0,1	-
2	364250.17	2279263.85	Картометрический	0,1	-
3	364263.42	2279228.65	Картометрический	0,1	-
4	364266.97	2279195.76	Картометрический	0,1	-
5	364286.94	2279159.01	Картометрический	0,1	-
6	364352.37	2279098.04	Картометрический	0,1	-
7	364372.41	2279074.74	Картометрический	0,1	-
8	364400.78	2279068.56	Картометрический	0,1	-
9	364426.23	2279073.61	Картометрический	0,1	-
10	364444.24	2279086.17	Картометрический	0,1	-
11	364467.21	2279030.03	Картометрический	0,1	-
12	364445.50	2278983.16	Картометрический	0,1	-
13	364386.62	2278937.82	Картометрический	0,1	-
14	364365.78	2278899.13	Картометрический	0,1	-
15	364313.34	2278861.36	Картометрический	0,1	-
16	364273.24	2278823.08	Картометрический	0,1	-
17	364260.67	2278806.61	Картометрический	0,1	-
18	364245.36	2278784.88	Картометрический	0,1	-
19	364228.23	2278750.58	Картометрический	0,1	-
20	364209.95	2278735.72	Картометрический	0,1	-
21	364201.86	2278718.44	Картометрический	0,1	-
22	364192.72	2278696.72	Картометрический	0,1	-
23	364181.29	2278641.84	Картометрический	0,1	-
24	364137.69	2278651.12	Картометрический	0,1	-
25	364133.66	2278675.08	Картометрический	0,1	-
26	364012.28	2278728.55	Картометрический	0,1	-
27	363963.21	2278768.35	Картометрический	0,1	-
28	363927.75	2278725.75	Картометрический	0,1	-
29	363917.00	2278724.03	Картометрический	0,1	-
30	363815.08	2278799.17	Картометрический	0,1	-
31	363727.65	2278878.21	Картометрический	0,1	-
32	363714.67	2278894.47	Картометрический	0,1	-
33	363713.83	2278918.89	Картометрический	0,1	-
34	363727.04	2278953.49	Картометрический	0,1	-
35	363803.90	2279037.61	Картометрический	0,1	-

Раздел 2

Сведения о местоположении границ объекта

Обозначение характерных точек границ	Координаты, м		Метод определения координат характерной точки	Средняя квадратическая погрешность положения характерной точки (Mf), м	Описание обозначения точки на местности (при наличии)
	X	Y			
1	2	3	4	5	6
36	363869.46	2279126.79	Картометрический	0,1	-
37	363930.63	2279224.99	Картометрический	0,1	-
38	363948.57	2279286.40	Картометрический	0,1	-
39	363974.87	2279270.58	Картометрический	0,1	-
40	364020.13	2279322.02	Картометрический	0,1	-
41	364059.27	2279328.57	Картометрический	0,1	-
42	364107.07	2279312.60	Картометрический	0,1	-
43	364159.53	2279266.66	Картометрический	0,1	-
44	364158.30	2279304.27	Картометрический	0,1	-
45	364162.13	2279292.87	Картометрический	0,1	-
1	364188.92	2279271.01	Картометрический	0,1	-
46	364431.54	2279065.84	Картометрический	0,1	-
47	364417.83	2279071.91	Картометрический	0,1	-
48	364414.10	2279063.49	Картометрический	0,1	-
49	364427.81	2279057.42	Картометрический	0,1	-
46	364431.54	2279065.84	Картометрический	0,1	-

3. Сведения о характерных точках части (частей) границы объекта

Обозначение характерных точек границ	Координаты, м		Метод определения координат характерной точки	Средняя квадратическая погрешность положения характерной точки (Mf), м	Описание обозначения точки на местности (при наличии)
	X	Y			
1	2	3	4	5	6
-	-	-	-	-	-

Раздел 3

Сведения о местоположении измененных (уточненных) границ объекта

1. Система координат -

2. Сведения о характерных точках границ объекта

Обозначение характерных точек границ	Существующие координаты, м		Измененные (уточненные) координаты, м		Метод определения координат характерной точки	Средняя квадратическая погрешность положения характерной точки (Mt), м	Описание обозначения точки на местности (при наличии)
	X	Y	X	Y			
1	2	3	4	5	6	7	8
-	-	-	-	-	-	-	

3. Сведения о характерных точках части (частей) границы объекта

Обозначение характерных точек границ	Существующие координаты, м		Измененные (уточненные) координаты, м		Метод определения координат характерной точки	Средняя квадратическая погрешность положения характерной точки (Mt), м	Описание обозначения точки на местности (при наличии)
	X	Y	X	Y			
1	2	3	4	5	6	7	8
-	-	-	-	-	-	-	




Раздел 4

План границ объекта



Масштаб 1:5000

Используемые условные знаки и обозначения:

-  - граница объекта
-  - границы земельных участков по сведениям ЕГРН
-  - границы территориальных зон по сведениям ЕГРН
- 15• - характерная точка границы объекта

Подпись _____ Дата « ____ » _____ 20__ г.

Место для оттиска печати (при наличии) лица, составившего описание местоположения границ объекта

ОПИСАНИЕ МЕСТОПОЛОЖЕНИЯ ГРАНИЦ**п Зарайский**

(наименование объекта, местоположение границ которого описано (далее - объект))

Раздел 1**Сведения об объекте**

№ п/п	Характеристики объекта	Описание характеристик
1	2	3
1.	Местоположение объекта	Московская область, городской округ Зарайск
2.	Площадь объекта +/- величина погрешности определения площади (P +/- Дельта P)	495766 кв. м ± 246 кв. м
3.	Иные характеристики объекта	

Раздел 2

Сведения о местоположении границ объекта

1. Система координат МСК-50, зона 2

2. Сведения о характерных точках границ объекта

Обозначение характерных точек границ	Координаты, м		Метод определения координат характерной точки	Средняя квадратическая погрешность положения характерной точки (Mt), м	Описание обозначения точки на местности (при наличии)
	X	Y			
1	2	3	4	5	6
1	350381.66	2283517.54	Картометрический	0,1	-
2	350387.03	2283507.41	Картометрический	0,1	-
3	350379.41	2283499.95	Картометрический	0,1	-
4	350378.45	2283499.11	Картометрический	0,1	-
5	350364.77	2283488.52	Картометрический	0,1	-
6	350363.75	2283487.82	Картометрический	0,1	-
7	350329.33	2283466.86	Картометрический	0,1	-
8	350273.75	2283433.11	Картометрический	0,1	-
9	350199.43	2283387.24	Картометрический	0,1	-
10	350129.27	2283343.78	Картометрический	0,1	-
11	350129.01	2283343.62	Картометрический	0,1	-
12	350081.59	2283316.05	Картометрический	0,1	-
13	350062.49	2283304.84	Картометрический	0,1	-
14	350061.90	2283305.83	Картометрический	0,1	-
15	350058.73	2283302.64	Картометрический	0,1	-
16	350051.16	2283298.19	Картометрический	0,1	-
17	350050.65	2283297.99	Картометрический	0,1	-
18	350049.63	2283297.83	Картометрический	0,1	-
19	350049.28	2283294.88	Картометрический	0,1	-
20	350049.11	2283293.92	Картометрический	0,1	-
21	350047.57	2283286.87	Картометрический	0,1	-
22	350047.43	2283286.31	Картометрический	0,1	-
23	350046.22	2283282.00	Картометрический	0,1	-
24	350042.71	2283279.92	Картометрический	0,1	-
25	350037.63	2283288.40	Картометрический	0,1	-
26	350029.90	2283301.31	Картометрический	0,1	-
27	350030.50	2283306.35	Картометрический	0,1	-
28	350030.42	2283314.96	Картометрический	0,1	-
29	349885.34	2283556.16	Картометрический	0,1	-
30	349885.46	2283556.20	Картометрический	0,1	-
31	349885.34	2283556.24	Картометрический	0,1	-
32	349841.59	2283628.90	Картометрический	0,1	-
33	349832.61	2283643.82	Картометрический	0,1	-
34	349797.49	2283702.19	Картометрический	0,1	-
35	349792.99	2283709.81	Картометрический	0,1	-

Раздел 2

Сведения о местоположении границ объекта

Обозначение характерных точек границ	Координаты, м		Метод определения координат характерной точки	Средняя квадратическая погрешность положения характерной точки (Мт), м	Описание обозначения точки на местности (при наличии)
	X	Y			
1	2	3	4	5	6
36	349725.06	2283823.28	Картометрический	0,1	-
37	349718.62	2283834.03	Картометрический	0,1	-
38	349712.10	2283844.92	Картометрический	0,1	-
39	349711.67	2283845.63	Картометрический	0,1	-
40	349709.18	2283849.79	Картометрический	0,1	-
41	349708.07	2283851.68	Картометрический	0,1	-
42	349662.68	2283927.26	Картометрический	0,1	-
43	349661.65	2283929.01	Картометрический	0,1	-
44	349606.46	2284020.91	Картометрический	0,1	-
45	349603.51	2284025.91	Картометрический	0,1	-
46	349449.40	2284290.38	Картометрический	0,1	-
47	349453.76	2284293.26	Картометрический	0,1	-
48	349462.12	2284298.77	Картометрический	0,1	-
49	349470.48	2284304.28	Картометрический	0,1	-
50	349476.75	2284308.41	Картометрический	0,1	-
51	349455.17	2284344.44	Картометрический	0,1	-
52	349462.96	2284349.73	Картометрический	0,1	-
53	349749.96	2284554.90	Картометрический	0,1	-
54	349957.48	2284232.71	Картометрический	0,1	-
55	349989.53	2284179.80	Картометрический	0,1	-
56	350007.74	2284153.40	Картометрический	0,1	-
57	350219.68	2283799.41	Картометрический	0,1	-
58	350361.35	2283563.50	Картометрический	0,1	-
59	350371.01	2283541.93	Картометрический	0,1	-
60	350369.79	2283539.89	Картометрический	0,1	-
61	350376.02	2283528.15	Картометрический	0,1	-
1	350381.66	2283517.54	Картометрический	0,1	-

3. Сведения о характерных точках части (частей) границы объекта

Обозначение характерных точек границ	Координаты, м		Метод определения координат характерной точки	Средняя квадратическая погрешность положения характерной точки (Мт), м	Описание обозначения точки на местности (при наличии)
	X	Y			
1	2	3	4	5	6
-	-	-	-	-	-

Раздел 3

Сведения о местоположении измененных (уточненных) границ объекта

1. Система координат -

2. Сведения о характерных точках границ объекта

Обозначение характерных точек границ	Существующие координаты, м		Измененные (уточненные) координаты, м		Метод определения координат характерной точки	Средняя квадратическая погрешность положения характерной точки (Mt), м	Описание обозначения точки на местности (при наличии)
	X	Y	X	Y			
1	2	3	4	5	6	7	8
-	-	-	-	-	-	-	

3. Сведения о характерных точках части (частей) границы объекта

Обозначение характерных точек границ	Существующие координаты, м		Измененные (уточненные) координаты, м		Метод определения координат характерной точки	Средняя квадратическая погрешность положения характерной точки (Mt), м	Описание обозначения точки на местности (при наличии)
	X	Y	X	Y			
1	2	3	4	5	6	7	8
-	-	-	-	-	-	-	




Раздел 4

План границ объекта



Масштаб 1:7500

Используемые условные знаки и обозначения:

-  - граница объекта
-  - границы земельных участков по сведениям ЕГРН
-  - границы территориальных зон по сведениям ЕГРН
- 15• - характерная точка границы объекта

Подпись _____ Дата « ____ » _____ 20__ г.

Место для оттиска печати (при наличии) лица, составившего описание местоположения границ объекта

ОПИСАНИЕ МЕСТОПОЛОЖЕНИЯ ГРАНИЦ

Зимёнки-1

(наименование объекта, местоположение границ которого описано (далее - объект))

Раздел 1

Сведения об объекте

№ п/п	Характеристики объекта	Описание характеристик
1	2	3
1.	Местоположение объекта	Московская область, городской округ Зарайск
2.	Площадь объекта +/- величина погрешности определения площади (P +/- Дельта P)	999559 кв. м ± 350 кв. м
3.	Иные характеристики объекта	

Раздел 2

Сведения о местоположении границ объекта

1. Система координат МСК-50, зона 2

2. Сведения о характерных точках границ объекта

Обозначение характерных точек границ	Координаты, м		Метод определения координат характерной точки	Средняя квадратическая погрешность положения характерной точки (Mt), м	Описание обозначения точки на местности (при наличии)
	X	Y			
1	2	3	4	5	6
1	346930.69	2284355.17	Картометрический	0,1	-
2	346872.92	2284420.85	Картометрический	0,1	-
3	346783.67	2284517.69	Картометрический	0,1	-
4	346725.59	2284604.81	Картометрический	0,1	-
5	346796.19	2284651.12	Картометрический	0,1	-
6	346825.87	2284696.18	Картометрический	0,1	-
7	346849.66	2284755.86	Картометрический	0,1	-
8	346857.97	2284812.28	Картометрический	0,1	-
9	346832.45	2284838.24	Картометрический	0,1	-
10	346809.99	2284857.76	Картометрический	0,1	-
11	346760.53	2284949.45	Картометрический	0,1	-
12	346738.47	2284977.08	Картометрический	0,1	-
13	346662.75	2284967.60	Картометрический	0,1	-
14	346622.02	2285018.55	Картометрический	0,1	-
15	346596.49	2285043.65	Картометрический	0,1	-
16	346591.51	2285060.82	Картометрический	0,1	-
17	346592.90	2285062.60	Картометрический	0,1	-
18	346610.93	2285054.17	Картометрический	0,1	-
19	346628.03	2285044.80	Картометрический	0,1	-
20	346658.44	2285025.12	Картометрический	0,1	-
21	346708.06	2285003.44	Картометрический	0,1	-
22	346743.71	2285000.46	Картометрический	0,1	-
23	346760.64	2285012.65	Картометрический	0,1	-
24	346756.20	2285043.83	Картометрический	0,1	-
25	346758.25	2285062.86	Картометрический	0,1	-
26	346786.79	2285084.54	Картометрический	0,1	-
27	346846.80	2285112.17	Картометрический	0,1	-
28	346924.94	2285130.00	Картометрический	0,1	-
29	346944.84	2285140.99	Картометрический	0,1	-
30	346944.84	2285158.22	Картометрический	0,1	-
31	346932.96	2285180.51	Картометрический	0,1	-
32	346921.17	2285194.98	Картометрический	0,1	-
33	346920.88	2285195.65	Картометрический	0,1	-
34	346920.22	2285196.14	Картометрический	0,1	-
35	346900.28	2285220.61	Картометрический	0,1	-

Раздел 2

Сведения о местоположении границ объекта

Обозначение характерных точек границ	Координаты, м		Метод определения координат характерной точки	Средняя квадратическая погрешность положения характерной точки (Мт), м	Описание обозначения точки на местности (при наличии)
	X	Y			
1	2	3	4	5	6
36	346863.14	2285250.32	Картометрический	0,1	-
37	346814.12	2285285.98	Картометрический	0,1	-
38	346736.87	2285335.00	Картометрический	0,1	-
39	346734.52	2285336.04	Картометрический	0,1	-
40	346683.53	2285374.44	Картометрический	0,1	-
41	346660.12	2285374.61	Картометрический	0,1	-
42	346656.70	2285371.36	Картометрический	0,1	-
43	346655.66	2285371.37	Картометрический	0,1	-
44	346610.43	2285328.15	Картометрический	0,1	-
45	346597.98	2285316.25	Картометрический	0,1	-
46	346575.28	2285289.84	Картометрический	0,1	-
47	346535.69	2285225.10	Картометрический	0,1	-
48	346501.04	2285149.54	Картометрический	0,1	-
49	346485.29	2285115.19	Картометрический	0,1	-
50	346478.69	2285118.56	Картометрический	0,1	-
51	346345.28	2285355.38	Картометрический	0,1	-
52	346374.62	2285346.16	Картометрический	0,1	-
53	346408.07	2285349.91	Картометрический	0,1	-
54	346465.73	2285383.64	Картометрический	0,1	-
55	346502.35	2285428.91	Картометрический	0,1	-
56	346521.95	2285464.37	Картометрический	0,1	-
57	346521.95	2285500.41	Картометрический	0,1	-
58	346498.61	2285530.98	Картометрический	0,1	-
59	346476.52	2285541.09	Картометрический	0,1	-
60	346465.19	2285549.40	Картометрический	0,1	-
61	346455.00	2285554.54	Картометрический	0,1	-
62	346431.80	2285596.51	Картометрический	0,1	-
63	346431.32	2285597.39	Картометрический	0,1	-
64	346421.92	2285614.39	Картометрический	0,1	-
65	346461.17	2285633.32	Картометрический	0,1	-
66	346503.96	2285653.94	Картометрический	0,1	-
67	346502.65	2285673.48	Картометрический	0,1	-
68	346526.75	2285693.37	Картометрический	0,1	-
69	346571.49	2285708.91	Картометрический	0,1	-
70	346567.89	2285789.37	Картометрический	0,1	-
71	346597.88	2285838.32	Картометрический	0,1	-
72	346592.73	2285865.94	Картометрический	0,1	-
73	346665.89	2285956.29	Картометрический	0,1	-
74	346588.77	2286226.34	Картометрический	0,1	-
75	346776.85	2286056.21	Картометрический	0,1	-

Раздел 2

Сведения о местоположении границ объекта

Обозначение характерных точек границ	Координаты, м		Метод определения координат характерной точки	Средняя квадратическая погрешность положения характерной точки (Мт), м	Описание обозначения точки на местности (при наличии)
	X	Y			
1	2	3	4	5	6
76	346851.22	2286005.82	Картометрический	0,1	-
77	346941.78	2286096.88	Картометрический	0,1	-
78	346883.48	2286143.55	Картометрический	0,1	-
79	346937.46	2286153.32	Картометрический	0,1	-
80	347005.13	2286213.81	Картометрический	0,1	-
81	346999.45	2286222.25	Картометрический	0,1	-
82	346991.96	2286323.71	Картометрический	0,1	-
83	347029.72	2286326.01	Картометрический	0,1	-
84	347117.07	2286290.86	Картометрический	0,1	-
85	347206.87	2286199.87	Картометрический	0,1	-
86	347206.98	2286199.43	Картометрический	0,1	-
87	347194.72	2286162.39	Картометрический	0,1	-
88	347165.00	2286193.02	Картометрический	0,1	-
89	347156.56	2286191.37	Картометрический	0,1	-
90	347156.55	2286191.21	Картометрический	0,1	-
91	347156.54	2286190.11	Картометрический	0,1	-
92	347154.62	2286189.73	Картометрический	0,1	-
93	347153.98	2286128.63	Картометрический	0,1	-
94	347059.38	2286038.55	Картометрический	0,1	-
95	346997.98	2286134.91	Картометрический	0,1	-
96	346974.90	2286063.21	Картометрический	0,1	-
97	346896.13	2286045.29	Картометрический	0,1	-
98	346866.30	2285994.03	Картометрический	0,1	-
99	346889.60	2285962.81	Картометрический	0,1	-
100	347022.97	2285994.05	Картометрический	0,1	-
101	347053.20	2286018.45	Картометрический	0,1	-
102	347083.69	2285942.41	Картометрический	0,1	-
103	347122.43	2285809.88	Картометрический	0,1	-
104	347142.00	2285777.43	Картометрический	0,1	-
105	347168.39	2285733.66	Картометрический	0,1	-
106	347191.64	2285730.03	Картометрический	0,1	-
107	347193.14	2285731.76	Картометрический	0,1	-
108	347193.73	2285731.67	Картометрический	0,1	-
109	347203.50	2285743.02	Картометрический	0,1	-
110	347215.79	2285742.50	Картометрический	0,1	-
111	347264.24	2285777.74	Картометрический	0,1	-
112	347333.13	2285815.45	Картометрический	0,1	-
113	347413.12	2285829.20	Картометрический	0,1	-
114	347486.94	2285840.70	Картометрический	0,1	-
115	347377.08	2285615.74	Картометрический	0,1	-

Раздел 2

Сведения о местоположении границ объекта

Обозначение характерных точек границ	Координаты, м		Метод определения координат характерной точки	Средняя квадратическая погрешность положения характерной точки (Mt), м	Описание обозначения точки на местности (при наличии)
	X	Y			
1	2	3	4	5	6
116	347322.15	2285503.26	Картометрический	0,1	-
117	347406.03	2285456.03	Картометрический	0,1	-
118	347494.15	2285396.97	Картометрический	0,1	-
119	347475.55	2285282.54	Картометрический	0,1	-
120	347461.62	2285285.55	Картометрический	0,1	-
121	347456.69	2285250.81	Картометрический	0,1	-
122	347469.93	2285247.94	Картометрический	0,1	-
123	347461.51	2285196.07	Картометрический	0,1	-
124	347435.51	2285076.13	Картометрический	0,1	-
125	347369.32	2285070.27	Картометрический	0,1	-
126	347335.76	2284976.44	Картометрический	0,1	-
127	347175.06	2284917.72	Картометрический	0,1	-
128	347035.80	2284832.67	Картометрический	0,1	-
129	347021.68	2284807.06	Картометрический	0,1	-
130	347007.73	2284771.39	Картометрический	0,1	-
131	347110.41	2284630.40	Картометрический	0,1	-
132	347179.59	2284535.50	Картометрический	0,1	-
133	347171.55	2284527.80	Картометрический	0,1	-
134	347001.00	2284399.70	Картометрический	0,1	-
135	346999.06	2284403.25	Картометрический	0,1	-
1	346930.69	2284355.17	Картометрический	0,1	-

3. Сведения о характерных точках части (частей) границы объекта

Обозначение характерных точек границ	Координаты, м		Метод определения координат характерной точки	Средняя квадратическая погрешность положения характерной точки (Mt), м	Описание обозначения точки на местности (при наличии)
	X	Y			
1	2	3	4	5	6
-	-	-	-	-	-

Раздел 3

Сведения о местоположении измененных (уточненных) границ объекта

1. Система координат -

2. Сведения о характерных точках границ объекта

Обозначение характерных точек границ	Существующие координаты, м		Измененные (уточненные) координаты, м		Метод определения координат характерной точки	Средняя квадратическая погрешность положения характерной точки (Mt), м	Описание обозначения точки на местности (при наличии)
	X	Y	X	Y			
1	2	3	4	5	6	7	8
-	-	-	-	-	-	-	

3. Сведения о характерных точках части (частей) границы объекта

Обозначение характерных точек границ	Существующие координаты, м		Измененные (уточненные) координаты, м		Метод определения координат характерной точки	Средняя квадратическая погрешность положения характерной точки (Mt), м	Описание обозначения точки на местности (при наличии)
	X	Y	X	Y			
1	2	3	4	5	6	7	8
-	-	-	-	-	-	-	




Раздел 4

План границ объекта



Масштаб 1:10000

Используемые условные знаки и обозначения:

-  - граница объекта
-  - границы земельных участков по сведениям ЕГРН
-  - границы территориальных зон по сведениям ЕГРН
- 15• - характерная точка границы объекта

Подпись _____ Дата « ____ » _____ 20__ г.

Место для оттиска печати (при наличии) лица, составившего описание местоположения границ объекта

ОПИСАНИЕ МЕСТОПОЛОЖЕНИЯ ГРАНИЦ

Злыхино

(наименование объекта, местоположение границ которого описано (далее - объект))

Раздел 1

Сведения об объекте

№ п/п	Характеристики объекта	Описание характеристик
1	2	3
1.	Местоположение объекта	Московская область, городской округ Зарайск
2.	Площадь объекта +/- величина погрешности определения площади (Р +/- Дельта Р)	408849 кв. м ± 224 кв. м
3.	Иные характеристики объекта	

Раздел 2

Сведения о местоположении границ объекта

1. Система координат МСК-50, зона 2

2. Сведения о характерных точках границ объекта

Обозначение характерных точек границ	Координаты, м		Метод определения координат характерной точки	Средняя квадратическая погрешность положения характерной точки (Mt), м	Описание обозначения точки на местности (при наличии)
	X	Y			
1	2	3	4	5	6
1	355236.04	2282082.57	Картометрический	0,1	-
2	355168.43	2282028.05	Картометрический	0,1	-
3	355161.82	2282012.59	Картометрический	0,1	-
4	355151.19	2282008.07	Картометрический	0,1	-
5	355129.04	2282000.07	Картометрический	0,1	-
6	355088.67	2281994.75	Картометрический	0,1	-
7	355032.74	2282013.34	Картометрический	0,1	-
8	354996.88	2282040.45	Картометрический	0,1	-
9	354986.26	2282047.10	Картометрический	0,1	-
10	354972.98	2282051.09	Картометрический	0,1	-
11	354965.54	2282049.76	Картометрический	0,1	-
12	354963.69	2282046.30	Картометрический	0,1	-
13	354964.48	2282035.67	Картометрический	0,1	-
14	354978.29	2282007.23	Картометрический	0,1	-
15	355002.73	2281972.67	Картометрический	0,1	-
16	355026.69	2281943.30	Картометрический	0,1	-
17	355032.53	2281917.27	Картометрический	0,1	-
18	355026.15	2281878.98	Картометрический	0,1	-
19	355002.64	2281828.40	Картометрический	0,1	-
20	354962.27	2281786.40	Картометрический	0,1	-
21	354933.59	2281773.92	Картометрический	0,1	-
22	354910.33	2281771.26	Картометрический	0,1	-
23	354869.43	2281773.92	Картометрический	0,1	-
24	354803.14	2281780.84	Картометрический	0,1	-
25	354784.02	2281777.66	Картометрический	0,1	-
26	354754.40	2281781.64	Картометрический	0,1	-
27	354733.15	2281784.03	Картометрический	0,1	-
28	354710.04	2281777.38	Картометрический	0,1	-
29	354681.21	2281757.66	Картометрический	0,1	-
30	354627.56	2281742.51	Картометрический	0,1	-
31	354595.38	2281819.40	Картометрический	0,1	-
32	354545.30	2281865.26	Картометрический	0,1	-
33	354554.18	2281867.53	Картометрический	0,1	-
34	354561.56	2281868.84	Картометрический	0,1	-
35	354580.77	2281870.79	Картометрический	0,1	-

Раздел 2

Сведения о местоположении границ объекта

Обозначение характерных точек границ	Координаты, м		Метод определения координат характерной точки	Средняя квадратическая погрешность положения характерной точки (Мт), м	Описание обозначения точки на местности (при наличии)
	X	Y			
1	2	3	4	5	6
36	354585.81	2281871.04	Картометрический	0,1	-
37	354594.25	2281870.32	Картометрический	0,1	-
38	354603.82	2281868.68	Картометрический	0,1	-
39	354620.38	2281862.70	Картометрический	0,1	-
40	354628.56	2281854.52	Картометрический	0,1	-
41	354638.68	2281844.40	Картометрический	0,1	-
42	354665.38	2281807.03	Картометрический	0,1	-
43	354685.04	2281820.69	Картометрический	0,1	-
44	354733.16	2281834.03	Картометрический	0,1	-
45	354765.75	2281829.30	Картометрический	0,1	-
46	354781.20	2281841.61	Картометрический	0,1	-
47	354818.83	2281821.65	Картометрический	0,1	-
48	354819.08	2281821.62	Картометрический	0,1	-
49	354591.86	2282037.78	Картометрический	0,1	-
50	354447.70	2282060.25	Картометрический	0,1	-
51	354301.23	2282206.57	Картометрический	0,1	-
52	354274.74	2282218.23	Картометрический	0,1	-
53	354250.84	2282254.31	Картометрический	0,1	-
54	354263.17	2282277.37	Картометрический	0,1	-
55	354278.27	2282293.92	Картометрический	0,1	-
56	354295.67	2282349.87	Картометрический	0,1	-
57	354287.28	2282388.51	Картометрический	0,1	-
58	354237.54	2282445.69	Картометрический	0,1	-
59	354237.57	2282445.80	Картометрический	0,1	-
60	354285.84	2282458.77	Картометрический	0,1	-
61	354422.69	2282614.92	Картометрический	0,1	-
62	354435.95	2282665.11	Картометрический	0,1	-
63	354443.07	2282669.88	Картометрический	0,1	-
64	354549.47	2282652.33	Картометрический	0,1	-
65	354605.25	2282687.76	Картометрический	0,1	-
66	354594.75	2282648.39	Картометрический	0,1	-
67	354614.87	2282631.39	Картометрический	0,1	-
68	354627.44	2282620.24	Картометрический	0,1	-
69	354604.12	2282582.30	Картометрический	0,1	-
70	354633.87	2282535.03	Картометрический	0,1	-
71	354721.10	2282391.28	Картометрический	0,1	-
72	354767.62	2282306.85	Картометрический	0,1	-
73	354818.06	2282350.67	Картометрический	0,1	-
74	354818.13	2282351.11	Картометрический	0,1	-
75	354832.76	2282355.03	Картометрический	0,1	-

Раздел 2

Сведения о местоположении границ объекта

Обозначение характерных точек границ	Координаты, м		Метод определения координат характерной точки	Средняя квадратическая погрешность положения характерной точки (Mt), м	Описание обозначения точки на местности (при наличии)
	X	Y			
1	2	3	4	5	6
76	354857.37	2282348.56	Картометрический	0,1	-
77	354861.27	2282346.35	Картометрический	0,1	-
78	354861.66	2282346.13	Картометрический	0,1	-
79	354875.44	2282334.40	Картометрический	0,1	-
80	354894.23	2282351.51	Картометрический	0,1	-
81	354967.13	2282158.19	Картометрический	0,1	-
82	355060.20	2282128.03	Картометрический	0,1	-
83	355164.60	2282184.75	Картометрический	0,1	-
1	355236.04	2282082.57	Картометрический	0,1	-

3. Сведения о характерных точках части (частей) границы объекта

Обозначение характерных точек границ	Координаты, м		Метод определения координат характерной точки	Средняя квадратическая погрешность положения характерной точки (Mt), м	Описание обозначения точки на местности (при наличии)
	X	Y			
1	2	3	4	5	6
-	-	-	-	-	-

Раздел 3

Сведения о местоположении измененных (уточненных) границ объекта

1. Система координат -

2. Сведения о характерных точках границ объекта

Обозначение характерных точек границ	Существующие координаты, м		Измененные (уточненные) координаты, м		Метод определения координат характерной точки	Средняя квадратическая погрешность положения характерной точки (Mt), м	Описание обозначения точки на местности (при наличии)
	X	Y	X	Y			
1	2	3	4	5	6	7	8
-	-	-	-	-	-	-	

3. Сведения о характерных точках части (частей) границы объекта

Обозначение характерных точек границ	Существующие координаты, м		Измененные (уточненные) координаты, м		Метод определения координат характерной точки	Средняя квадратическая погрешность положения характерной точки (Mt), м	Описание обозначения точки на местности (при наличии)
	X	Y	X	Y			
1	2	3	4	5	6	7	8
-	-	-	-	-	-	-	




Раздел 4

План границ объекта



Масштаб 1:5000

Используемые условные знаки и обозначения:

-  - граница объекта
-  - границы земельных участков по сведениям ЕГРН
-  - границы территориальных зон по сведениям ЕГРН
- 15• - характерная точка границы объекта

Подпись _____ Дата « ____ » _____ 20__ г.

Место для оттиска печати (при наличии) лица, составившего описание местоположения границ объекта

ОПИСАНИЕ МЕСТОПОЛОЖЕНИЯ ГРАНИЦ

Иванчиково

(наименование объекта, местоположение границ которого описано (далее - объект))

Раздел 1

Сведения об объекте

№ п/п	Характеристики объекта	Описание характеристик
1	2	3
1.	Местоположение объекта	Московская область, городской округ Зарайск
2.	Площадь объекта +/- величина погрешности определения площади (Р +/- Дельта Р)	493864 кв. м ± 246 кв. м
3.	Иные характеристики объекта	

Раздел 2

Сведения о местоположении границ объекта

1. Система координат МСК-50, зона 2

2. Сведения о характерных точках границ объекта

Обозначение характерных точек границ	Координаты, м		Метод определения координат характерной точки	Средняя квадратическая погрешность положения характерной точки (Mt), м	Описание обозначения точки на местности (при наличии)
	X	Y			
1	2	3	4	5	6
1	350772.69	2271607.68	Картометрический	0,1	-
2	350634.68	2271700.99	Картометрический	0,1	-
3	350535.88	2271614.81	Картометрический	0,1	-
4	350498.03	2271575.52	Картометрический	0,1	-
5	350489.48	2271556.26	Картометрический	0,1	-
6	350494.77	2271527.09	Картометрический	0,1	-
7	350505.94	2271511.76	Картометрический	0,1	-
8	350502.79	2271478.53	Картометрический	0,1	-
9	350490.40	2271435.81	Картометрический	0,1	-
10	350477.78	2271402.04	Картометрический	0,1	-
11	350426.66	2271379.70	Картометрический	0,1	-
12	350370.94	2271344.94	Картометрический	0,1	-
13	350336.79	2271329.59	Картометрический	0,1	-
14	350263.01	2271408.64	Картометрический	0,1	-
15	350192.53	2271461.28	Картометрический	0,1	-
16	350158.17	2271469.94	Картометрический	0,1	-
17	350134.62	2271472.53	Картометрический	0,1	-
18	350120.85	2271463.48	Картометрический	0,1	-
19	350115.10	2271441.04	Картометрический	0,1	-
20	350126.20	2271412.54	Картометрический	0,1	-
21	350138.37	2271387.55	Картометрический	0,1	-
22	350139.82	2271355.25	Картометрический	0,1	-
23	350139.62	2271353.93	Картометрический	0,1	-
24	350127.14	2271359.93	Картометрический	0,1	-
25	350072.35	2271380.86	Картометрический	0,1	-
26	350051.90	2271385.97	Картометрический	0,1	-
27	350030.18	2271389.24	Картометрический	0,1	-
28	350014.66	2271387.28	Картометрический	0,1	-
29	350005.76	2271385.13	Картометрический	0,1	-
30	350003.22	2271385.49	Картометрический	0,1	-
31	350003.21	2271385.49	Картометрический	0,1	-
32	349987.70	2271383.42	Картометрический	0,1	-
33	349975.28	2271380.32	Картометрический	0,1	-
34	349961.83	2271368.93	Картометрический	0,1	-
35	349953.61	2271587.94	Картометрический	0,1	-

Раздел 2

Сведения о местоположении границ объекта

Обозначение характерных точек границ	Координаты, м		Метод определения координат характерной точки	Средняя квадратическая погрешность положения характерной точки (Mt), м	Описание обозначения точки на местности (при наличии)
	X	Y			
1	2	3	4	5	6
36	349946.96	2271642.73	Картометрический	0,1	-
37	349935.31	2271738.61	Картометрический	0,1	-
38	349921.89	2271803.88	Картометрический	0,1	-
39	349912.13	2271860.00	Картометрический	0,1	-
40	349817.72	2272105.33	Картометрический	0,1	-
41	349785.71	2272204.60	Картометрический	0,1	-
42	349806.23	2272204.92	Картометрический	0,1	-
43	349863.06	2272209.82	Картометрический	0,1	-
44	349897.80	2272213.34	Картометрический	0,1	-
45	349987.64	2272221.27	Картометрический	0,1	-
46	349963.85	2272114.22	Картометрический	0,1	-
47	350077.45	2272079.00	Картометрический	0,1	-
48	350155.53	2272057.65	Картометрический	0,1	-
49	350269.09	2271977.77	Картометрический	0,1	-
50	350541.24	2272034.32	Картометрический	0,1	-
51	350576.11	2272052.75	Картометрический	0,1	-
52	350671.55	2271950.58	Картометрический	0,1	-
53	350874.09	2271703.69	Картометрический	0,1	-
54	350795.84	2271626.39	Картометрический	0,1	-
55	350795.52	2271626.07	Картометрический	0,1	-
56	350792.49	2271628.17	Картометрический	0,1	-
57	350787.24	2271622.73	Картометрический	0,1	-
58	350773.01	2271608.00	Картометрический	0,1	-
1	350772.69	2271607.68	Картометрический	0,1	-

3. Сведения о характерных точках части (частей) границы объекта

Обозначение характерных точек границ	Координаты, м		Метод определения координат характерной точки	Средняя квадратическая погрешность положения характерной точки (Mt), м	Описание обозначения точки на местности (при наличии)
	X	Y			
1	2	3	4	5	6
-	-	-	-	-	-

Раздел 3

Сведения о местоположении измененных (уточненных) границ объекта

1. Система координат -

2. Сведения о характерных точках границ объекта

Обозначение характерных точек границ	Существующие координаты, м		Измененные (уточненные) координаты, м		Метод определения координат характерной точки	Средняя квадратическая погрешность положения характерной точки (Mt), м	Описание обозначения точки на местности (при наличии)
	X	Y	X	Y			
1	2	3	4	5	6	7	8
-	-	-	-	-	-	-	

3. Сведения о характерных точках части (частей) границы объекта

Обозначение характерных точек границ	Существующие координаты, м		Измененные (уточненные) координаты, м		Метод определения координат характерной точки	Средняя квадратическая погрешность положения характерной точки (Mt), м	Описание обозначения точки на местности (при наличии)
	X	Y	X	Y			
1	2	3	4	5	6	7	8
-	-	-	-	-	-	-	

Раздел 4

План границ объекта



Масштаб 1:7500

Используемые условные знаки и обозначения:

- - граница объекта
- - границы земельных участков по сведениям ЕГРН
- - границы территориальных зон по сведениям ЕГРН
- 15• - характерная точка границы объекта

Подпись _____ Дата « ____ » _____ 20__ г.

Место для оттиска печати (при наличии) лица, составившего описание местоположения границ объекта

ОПИСАНИЕ МЕСТОПОЛОЖЕНИЯ ГРАНИЦ

Иваньшево

(наименование объекта, местоположение границ которого описано (далее - объект))

Раздел 1

Сведения об объекте

№ п/п	Характеристики объекта	Описание характеристик
1	2	3
1.	Местоположение объекта	Московская область, городской округ Зарайск
2.	Площадь объекта +/- величина погрешности определения площади (P +/- Дельта P)	252902 кв. м ± 176 кв. м
3.	Иные характеристики объекта	

Раздел 2

Сведения о местоположении границ объекта

1. Система координат МСК-50, зона 2

2. Сведения о характерных точках границ объекта

Обозначение характерных точек границ	Координаты, м		Метод определения координат характерной точки	Средняя квадратическая погрешность положения характерной точки (M _t), м	Описание обозначения точки на местности (при наличии)
	X	Y			
1	2	3	4	5	6
1	351994.61	2261946.28	Картометрический	0,1	-
2	351946.96	2261890.94	Картометрический	0,1	-
3	351946.81	2261831.60	Картометрический	0,1	-
4	351851.23	2261606.19	Картометрический	0,1	-
5	351815.55	2261586.45	Картометрический	0,1	-
6	351657.34	2261645.97	Картометрический	0,1	-
7	351631.89	2261620.64	Картометрический	0,1	-
8	351545.04	2261634.70	Картометрический	0,1	-
9	351501.80	2261644.26	Картометрический	0,1	-
10	351518.65	2261703.83	Картометрический	0,1	-
11	351534.86	2261850.20	Картометрический	0,1	-
12	351475.52	2261870.05	Картометрический	0,1	-
13	351474.77	2262128.05	Картометрический	0,1	-
14	351498.03	2262160.82	Картометрический	0,1	-
15	351595.07	2262176.54	Картометрический	0,1	-
16	351636.48	2262303.76	Картометрический	0,1	-
17	351637.19	2262303.62	Картометрический	0,1	-
18	351663.81	2262296.86	Картометрический	0,1	-
19	351710.93	2262292.51	Картометрический	0,1	-
20	351734.59	2262272.50	Картометрический	0,1	-
21	351714.26	2262186.41	Картометрический	0,1	-
22	351686.55	2262178.29	Картометрический	0,1	-
23	351677.88	2262148.68	Картометрический	0,1	-
24	351704.30	2262149.99	Картометрический	0,1	-
25	351755.93	2262162.93	Картометрический	0,1	-
26	351811.04	2262266.83	Картометрический	0,1	-
27	351840.55	2262248.42	Картометрический	0,1	-
28	351850.14	2262242.44	Картометрический	0,1	-
29	351851.27	2262219.74	Картометрический	0,1	-
30	351855.45	2262198.53	Картометрический	0,1	-
31	351855.74	2262198.21	Картометрический	0,1	-
32	351856.27	2262195.66	Картометрический	0,1	-
33	351866.04	2262179.99	Картометрический	0,1	-
34	351890.52	2262152.44	Картометрический	0,1	-
35	351900.20	2262141.55	Картометрический	0,1	-

Раздел 2

Сведения о местоположении границ объекта

Обозначение характерных точек границ	Координаты, м		Метод определения координат характерной точки	Средняя квадратическая погрешность положения характерной точки (Mt), м	Описание обозначения точки на местности (при наличии)
	X	Y			
1	2	3	4	5	6
36	351895.83	2262119.16	Картометрический	0,1	-
37	351892.17	2262086.25	Картометрический	0,1	-
38	351893.54	2262083.23	Картометрический	0,1	-
39	351892.14	2262069.84	Картометрический	0,1	-
40	351899.81	2262053.10	Картометрический	0,1	-
41	351904.63	2262042.59	Картометрический	0,1	-
42	351922.81	2262022.15	Картометрический	0,1	-
43	351954.61	2262000.58	Картометрический	0,1	-
44	351977.32	2261986.95	Картометрический	0,1	-
45	352021.60	2261975.59	Картометрический	0,1	-
1	351994.61	2261946.28	Картометрический	0,1	-

3. Сведения о характерных точках части (частей) границы объекта

Обозначение характерных точек границ	Координаты, м		Метод определения координат характерной точки	Средняя квадратическая погрешность положения характерной точки (Mt), м	Описание обозначения точки на местности (при наличии)
	X	Y			
1	2	3	4	5	6
-	-	-	-	-	-

Раздел 3

Сведения о местоположении измененных (уточненных) границ объекта

1. Система координат -

2. Сведения о характерных точках границ объекта

Обозначение характерных точек границ	Существующие координаты, м		Измененные (уточненные) координаты, м		Метод определения координат характерной точки	Средняя квадратическая погрешность положения характерной точки (Mt), м	Описание обозначения точки на местности (при наличии)
	X	Y	X	Y			
1	2	3	4	5	6	7	8
-	-	-	-	-	-	-	

3. Сведения о характерных точках части (частей) границы объекта

Обозначение характерных точек границ	Существующие координаты, м		Измененные (уточненные) координаты, м		Метод определения координат характерной точки	Средняя квадратическая погрешность положения характерной точки (Mt), м	Описание обозначения точки на местности (при наличии)
	X	Y	X	Y			
1	2	3	4	5	6	7	8
-	-	-	-	-	-	-	




Раздел 4

План границ объекта



Масштаб 1:5000

Используемые условные знаки и обозначения:

-  - граница объекта
-  - границы земельных участков по сведениям ЕГРН
-  - границы территориальных зон по сведениям ЕГРН
- 15• - характерная точка границы объекта

Подпись _____ Дата « ____ » _____ 20__ г.

Место для оттиска печати (при наличии) лица, составившего описание местоположения границ объекта

ОПИСАНИЕ МЕСТОПОЛОЖЕНИЯ ГРАНИЦ

Ивашково

(наименование объекта, местоположение границ которого описано (далее - объект))

Раздел 1

Сведения об объекте

№ п/п	Характеристики объекта	Описание характеристик
1	2	3
1.	Местоположение объекта	Московская область, городской округ Зарайск
2.	Площадь объекта +/- величина погрешности определения площади (Р +/- Дельта Р)	117355 кв. м ± 120 кв. м
3.	Иные характеристики объекта	

Раздел 2

Сведения о местоположении границ объекта

1. Система координат МСК-50, зона 2

2. Сведения о характерных точках границ объекта

Обозначение характерных точек границ	Координаты, м		Метод определения координат характерной точки	Средняя квадратическая погрешность положения характерной точки (Mt), м	Описание обозначения точки на местности (при наличии)
	X	Y			
1	2	3	4	5	6
1	351945.74	2295321.64	Картометрический	0,1	-
2	351957.94	2295324.08	Картометрический	0,1	-
3	351959.89	2295316.58	Картометрический	0,1	-
4	351961.51	2295310.03	Картометрический	0,1	-
5	351962.08	2295307.07	Картометрический	0,1	-
6	351958.29	2295306.05	Картометрический	0,1	-
7	351961.26	2295294.35	Картометрический	0,1	-
8	351955.07	2295290.81	Картометрический	0,1	-
9	351949.10	2295289.52	Картометрический	0,1	-
10	351950.28	2295284.68	Картометрический	0,1	-
11	351954.36	2295278.51	Картометрический	0,1	-
12	351954.12	2295252.01	Картометрический	0,1	-
13	351947.11	2295212.53	Картометрический	0,1	-
14	351947.17	2295212.48	Картометрический	0,1	-
15	351938.68	2295164.90	Картометрический	0,1	-
16	351914.84	2295138.35	Картометрический	0,1	-
17	351883.76	2295146.13	Картометрический	0,1	-
18	351878.80	2295146.83	Картометрический	0,1	-
19	351847.97	2295151.73	Картометрический	0,1	-
20	351839.22	2295153.09	Картометрический	0,1	-
21	351825.35	2295155.23	Картометрический	0,1	-
22	351768.80	2295169.27	Картометрический	0,1	-
23	351726.13	2295288.62	Картометрический	0,1	-
24	351723.82	2295577.54	Картометрический	0,1	-
25	351802.58	2295698.21	Картометрический	0,1	-
26	351811.86	2295714.49	Картометрический	0,1	-
27	351834.53	2295699.67	Картометрический	0,1	-
28	351851.32	2295691.19	Картометрический	0,1	-
29	351864.40	2295688.22	Картометрический	0,1	-
30	351881.31	2295687.50	Картометрический	0,1	-
31	351891.86	2295685.98	Картометрический	0,1	-
32	351897.38	2295678.82	Картометрический	0,1	-
33	351902.78	2295666.57	Картометрический	0,1	-
34	351910.82	2295660.56	Картометрический	0,1	-
35	351913.34	2295660.84	Картометрический	0,1	-

Раздел 2

Сведения о местоположении границ объекта

Обозначение характерных точек границ	Координаты, м		Метод определения координат характерной точки	Средняя квадратическая погрешность положения характерной точки (Мт), м	Описание обозначения точки на местности (при наличии)
	X	Y			
1	2	3	4	5	6
36	351914.53	2295663.53	Картометрический	0,1	-
37	351915.61	2295670.25	Картометрический	0,1	-
38	351917.41	2295676.98	Картометрический	0,1	-
39	351920.53	2295678.82	Картометрический	0,1	-
40	351932.30	2295679.34	Картометрический	0,1	-
41	351936.73	2295676.25	Картометрический	0,1	-
42	351939.84	2295670.33	Картометрический	0,1	-
43	351941.04	2295663.08	Картометрический	0,1	-
44	351942.84	2295659.32	Картометрический	0,1	-
45	351948.48	2295653.52	Картометрический	0,1	-
46	351951.00	2295648.39	Картометрический	0,1	-
47	351951.36	2295642.19	Картометрический	0,1	-
48	351953.41	2295632.22	Картометрический	0,1	-
49	351956.52	2295625.58	Картометрический	0,1	-
50	351957.08	2295619.73	Картометрический	0,1	-
51	351958.56	2295604.24	Картометрический	0,1	-
52	351961.20	2295600.68	Картометрический	0,1	-
53	351965.63	2295591.99	Картометрический	0,1	-
54	351964.79	2295579.86	Картометрический	0,1	-
55	351963.71	2295568.05	Картометрический	0,1	-
56	351960.00	2295542.87	Картометрический	0,1	-
57	351961.20	2295521.14	Картометрический	0,1	-
58	351961.94	2295519.82	Картометрический	0,1	-
59	351979.80	2295466.61	Картометрический	0,1	-
60	351976.65	2295450.04	Картометрический	0,1	-
61	351968.51	2295407.01	Картометрический	0,1	-
62	351957.12	2295361.35	Картометрический	0,1	-
63	351949.80	2295336.84	Картометрический	0,1	-
1	351945.74	2295321.64	Картометрический	0,1	-

3. Сведения о характерных точках части (частей) границы объекта

Обозначение характерных точек границ	Координаты, м		Метод определения координат характерной точки	Средняя квадратическая погрешность положения характерной точки (Мт), м	Описание обозначения точки на местности (при наличии)
	X	Y			
1	2	3	4	5	6
-	-	-	-	-	-

Раздел 3

Сведения о местоположении измененных (уточненных) границ объекта

1. Система координат -

2. Сведения о характерных точках границ объекта

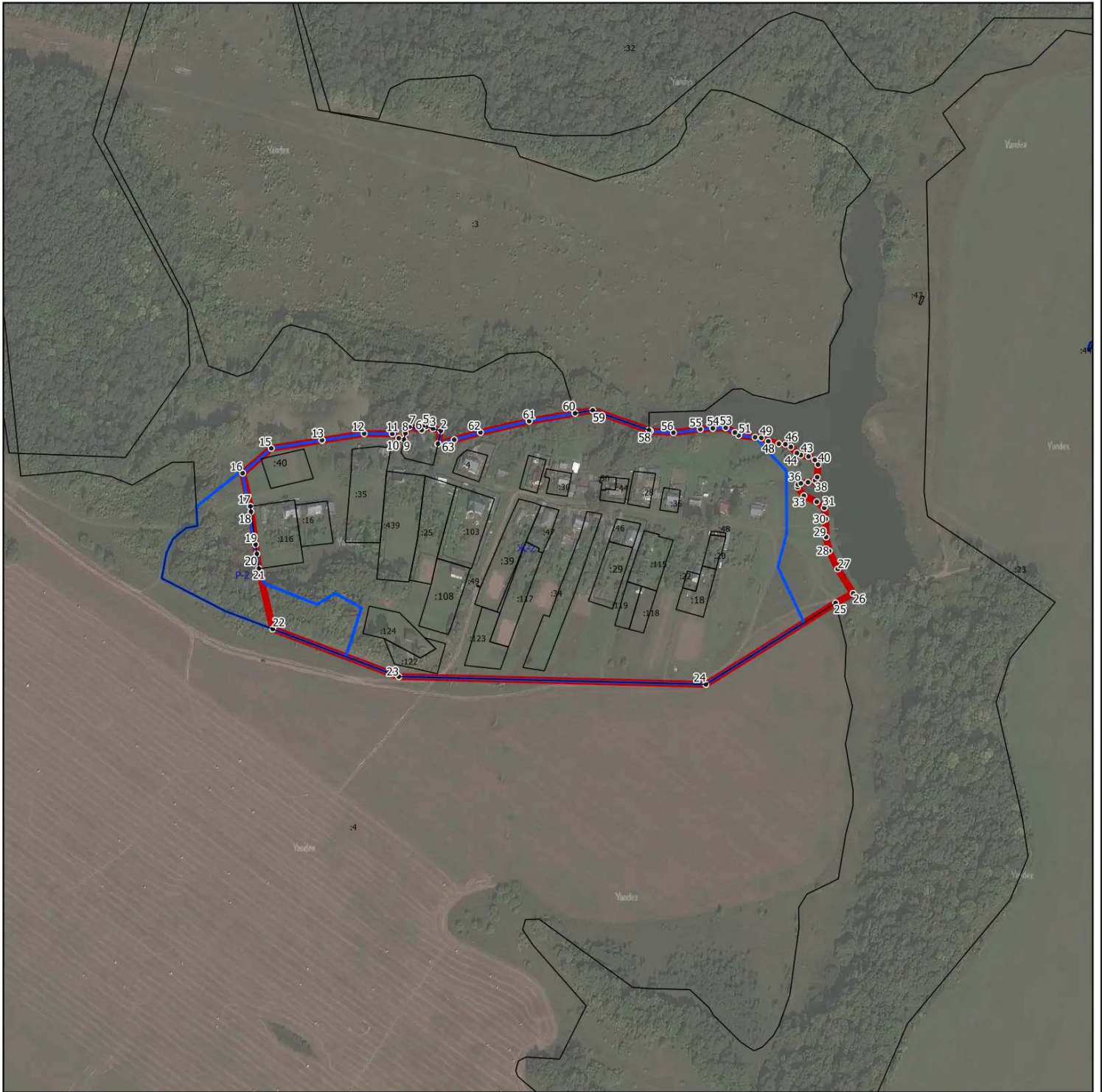
Обозначение характерных точек границ	Существующие координаты, м		Измененные (уточненные) координаты, м		Метод определения координат характерной точки	Средняя квадратическая погрешность положения характерной точки (Mt), м	Описание обозначения точки на местности (при наличии)
	X	Y	X	Y			
1	2	3	4	5	6	7	8
-	-	-	-	-	-	-	

3. Сведения о характерных точках части (частей) границы объекта

Обозначение характерных точек границ	Существующие координаты, м		Измененные (уточненные) координаты, м		Метод определения координат характерной точки	Средняя квадратическая погрешность положения характерной точки (Mt), м	Описание обозначения точки на местности (при наличии)
	X	Y	X	Y			
1	2	3	4	5	6	7	8
-	-	-	-	-	-	-	




Раздел 4

План границ объекта



Масштаб 1:5000

Используемые условные знаки и обозначения:

-  - граница объекта
-  - границы земельных участков по сведениям ЕГРН
-  - границы территориальных зон по сведениям ЕГРН
- 15• - характерная точка границы объекта

Подпись _____ Дата « ____ » _____ 20__ г.

Место для оттиска печати (при наличии) лица, составившего описание местоположения границ объекта

ОПИСАНИЕ МЕСТОПОЛОЖЕНИЯ ГРАНИЦ**Ильцино**

(наименование объекта, местоположение границ которого описано (далее - объект))

Раздел 1**Сведения об объекте**

№ п/п	Характеристики объекта	Описание характеристик
1	2	3
1.	Местоположение объекта	Московская область, городской округ Зарайск
2.	Площадь объекта +/- величина погрешности определения площади (P +/- Дельта P)	555610 кв. м ± 261 кв. м
3.	Иные характеристики объекта	

Раздел 2

Сведения о местоположении границ объекта

1. Система координат МСК-50, зона 2

2. Сведения о характерных точках границ объекта

Обозначение характерных точек границ	Координаты, м		Метод определения координат характерной точки	Средняя квадратическая погрешность положения характерной точки (M _t), м	Описание обозначения точки на местности (при наличии)
	X	Y			
1	2	3	4	5	6
1	357412.41	2288132.70	Картометрический	0,1	-
2	357428.00	2288124.00	Картометрический	0,1	-
3	357682.21	2288101.75	Картометрический	0,1	-
4	357875.71	2288084.81	Картометрический	0,1	-
5	357876.85	2288060.03	Картометрический	0,1	-
6	357872.75	2288012.81	Картометрический	0,1	-
7	357881.98	2287944.04	Картометрический	0,1	-
8	357879.93	2287909.14	Картометрический	0,1	-
9	357874.79	2287866.03	Картометрический	0,1	-
10	357870.69	2287814.71	Картометрический	0,1	-
11	357875.82	2287758.26	Картометрический	0,1	-
12	357873.77	2287725.41	Картометрический	0,1	-
13	357886.09	2287706.93	Картометрический	0,1	-
14	357903.53	2287686.40	Картометрический	0,1	-
15	357904.56	2287657.66	Картометрический	0,1	-
16	357904.07	2287616.29	Картометрический	0,1	-
17	357916.29	2287605.32	Картометрический	0,1	-
18	357990.28	2287550.30	Картометрический	0,1	-
19	358062.89	2287491.67	Картометрический	0,1	-
20	358158.11	2287414.81	Картометрический	0,1	-
21	358147.75	2287385.00	Картометрический	0,1	-
22	358132.18	2287373.83	Картометрический	0,1	-
23	358129.93	2287378.23	Картометрический	0,1	-
24	358069.33	2287347.29	Картометрический	0,1	-
25	358060.73	2287342.90	Картометрический	0,1	-
26	358052.24	2287337.30	Картометрический	0,1	-
27	358039.66	2287328.86	Картометрический	0,1	-
28	358021.09	2287316.36	Картометрический	0,1	-
29	358001.03	2287302.68	Картометрический	0,1	-
30	357992.20	2287296.53	Картометрический	0,1	-
31	357985.88	2287292.20	Картометрический	0,1	-
32	357982.15	2287289.69	Картометрический	0,1	-
33	357998.29	2287264.54	Картометрический	0,1	-
34	358011.99	2287274.71	Картометрический	0,1	-
35	358021.59	2287281.00	Картометрический	0,1	-

Раздел 2

Сведения о местоположении границ объекта

Обозначение характерных точек границ	Координаты, м		Метод определения координат характерной точки	Средняя квадратическая погрешность положения характерной точки (Мт), м	Описание обозначения точки на местности (при наличии)
	X	Y			
1	2	3	4	5	6
36	358031.20	2287287.40	Картометрический	0,1	-
37	358065.47	2287312.19	Картометрический	0,1	-
38	358078.38	2287295.76	Картометрический	0,1	-
39	358083.45	2287279.53	Картометрический	0,1	-
40	358080.40	2287266.34	Картометрический	0,1	-
41	358062.85	2287242.76	Картометрический	0,1	-
42	358066.14	2287236.27	Картометрический	0,1	-
43	358059.37	2287232.81	Картометрический	0,1	-
44	358053.24	2287229.86	Картометрический	0,1	-
45	358047.92	2287222.72	Картометрический	0,1	-
46	358021.81	2287203.80	Картометрический	0,1	-
47	358055.79	2287146.67	Картометрический	0,1	-
48	358050.20	2287146.22	Картометрический	0,1	-
49	358050.64	2287145.50	Картометрический	0,1	-
50	358047.39	2287145.23	Картометрический	0,1	-
51	358051.13	2287139.32	Картометрический	0,1	-
52	358039.04	2287138.89	Картометрический	0,1	-
53	358052.39	2287116.18	Картометрический	0,1	-
54	358044.93	2287112.57	Картометрический	0,1	-
55	358039.38	2287112.12	Картометрический	0,1	-
56	358039.27	2287113.96	Картометрический	0,1	-
57	358036.45	2287115.30	Картометрический	0,1	-
58	358030.65	2287112.41	Картометрический	0,1	-
59	358031.34	2287109.38	Картометрический	0,1	-
60	358027.17	2287107.03	Картометрический	0,1	-
61	358030.59	2287072.83	Картометрический	0,1	-
62	358062.18	2287079.88	Картометрический	0,1	-
63	358077.36	2287023.24	Картометрический	0,1	-
64	358175.10	2286890.01	Картометрический	0,1	-
65	358117.84	2286857.71	Картометрический	0,1	-
66	358056.42	2286916.07	Картометрический	0,1	-
67	358025.18	2286962.54	Картометрический	0,1	-
68	358002.89	2286995.70	Картометрический	0,1	-
69	357954.88	2287083.31	Картометрический	0,1	-
70	357954.49	2287116.04	Картометрический	0,1	-
71	357890.61	2287077.69	Картометрический	0,1	-
72	357872.81	2287068.46	Картометрический	0,1	-
73	357844.30	2287052.17	Картометрический	0,1	-
74	357824.65	2287040.32	Картометрический	0,1	-
75	357821.41	2287034.79	Картометрический	0,1	-

Раздел 2

Сведения о местоположении границ объекта

Обозначение характерных точек границ	Координаты, м		Метод определения координат характерной точки	Средняя квадратическая погрешность положения характерной точки (Мт), м	Описание обозначения точки на местности (при наличии)
	X	Y			
1	2	3	4	5	6
76	357822.41	2287030.69	Картометрический	0,1	-
77	357824.82	2287027.13	Картометрический	0,1	-
78	357824.07	2287023.36	Картометрический	0,1	-
79	357822.33	2287016.93	Картометрический	0,1	-
80	357822.56	2287012.92	Картометрический	0,1	-
81	357827.09	2287009.15	Картометрический	0,1	-
82	357834.64	2287004.84	Картометрический	0,1	-
83	357837.44	2287001.60	Картометрический	0,1	-
84	357837.44	2286998.79	Картометрический	0,1	-
85	357835.93	2286994.64	Картометрический	0,1	-
86	357833.51	2286990.25	Картометрический	0,1	-
87	357828.20	2286984.37	Картометрический	0,1	-
88	357822.40	2286978.17	Картометрический	0,1	-
89	357819.23	2286969.26	Картометрический	0,1	-
90	357819.59	2286964.94	Картометрический	0,1	-
91	357820.50	2286962.45	Картометрический	0,1	-
92	357822.77	2286960.94	Картометрический	0,1	-
93	357826.54	2286959.44	Картометрический	0,1	-
94	357830.70	2286957.77	Картометрический	0,1	-
95	357832.60	2286956.03	Картометрический	0,1	-
96	357833.57	2286951.49	Картометрический	0,1	-
97	357835.61	2286945.44	Картометрический	0,1	-
98	357838.63	2286941.52	Картометрический	0,1	-
99	357844.27	2286940.83	Картометрический	0,1	-
100	357848.66	2286942.12	Картометрический	0,1	-
101	357852.57	2286945.75	Картометрический	0,1	-
102	357854.87	2286956.52	Картометрический	0,1	-
103	357855.62	2286975.94	Картометрический	0,1	-
104	357856.60	2286981.24	Картометрический	0,1	-
105	357857.74	2286984.63	Картометрический	0,1	-
106	357861.66	2286986.75	Картометрический	0,1	-
107	357867.34	2286987.81	Картометрический	0,1	-
108	357872.94	2286985.42	Картометрический	0,1	-
109	357878.37	2286980.00	Картометрический	0,1	-
110	357885.65	2286971.94	Картометрический	0,1	-
111	357892.42	2286961.47	Картометрический	0,1	-
112	357900.72	2286946.13	Картометрический	0,1	-
113	357906.47	2286937.19	Картометрический	0,1	-
114	357916.96	2286929.26	Картометрический	0,1	-
115	357930.70	2286924.00	Картометрический	0,1	-

Раздел 2

Сведения о местоположении границ объекта

Обозначение характерных точек границ	Координаты, м		Метод определения координат характерной точки	Средняя квадратическая погрешность положения характерной точки (Мт), м	Описание обозначения точки на местности (при наличии)
	X	Y			
1	2	3	4	5	6
116	357942.83	2286914.42	Картометрический	0,1	-
117	357951.78	2286902.91	Картометрический	0,1	-
118	357955.91	2286894.28	Картометрический	0,1	-
119	357955.69	2286884.67	Картометрический	0,1	-
120	357936.03	2286886.49	Картометрический	0,1	-
121	357936.96	2286885.15	Картометрический	0,1	-
122	357933.19	2286885.50	Картометрический	0,1	-
123	357936.39	2286880.87	Картометрический	0,1	-
124	357932.86	2286881.20	Картометрический	0,1	-
125	357999.81	2286784.26	Картометрический	0,1	-
126	357985.86	2286768.47	Картометрический	0,1	-
127	357981.13	2286762.78	Картометрический	0,1	-
128	357977.89	2286757.37	Картометрический	0,1	-
129	357975.91	2286754.17	Картометрический	0,1	-
130	357967.86	2286740.38	Картометрический	0,1	-
131	357958.57	2286727.81	Картометрический	0,1	-
132	357894.46	2286750.48	Картометрический	0,1	-
133	357841.35	2286706.80	Картометрический	0,1	-
134	357684.35	2286840.42	Картометрический	0,1	-
135	357649.23	2286838.60	Картометрический	0,1	-
136	357638.96	2286844.03	Картометрический	0,1	-
137	357569.72	2287013.09	Картометрический	0,1	-
138	357525.19	2287119.81	Картометрический	0,1	-
139	357521.29	2287248.12	Картометрический	0,1	-
140	357564.61	2287335.44	Картометрический	0,1	-
141	357573.64	2287415.65	Картометрический	0,1	-
142	357601.16	2287494.79	Картометрический	0,1	-
143	357596.94	2287506.40	Картометрический	0,1	-
144	357572.01	2287574.88	Картометрический	0,1	-
145	357514.98	2287595.38	Картометрический	0,1	-
146	357520.45	2287600.28	Картометрический	0,1	-
147	357520.84	2287607.57	Картометрический	0,1	-
148	357573.06	2287682.32	Картометрический	0,1	-
149	357547.59	2287718.14	Картометрический	0,1	-
150	357563.22	2287892.14	Картометрический	0,1	-
151	357524.16	2287894.16	Картометрический	0,1	-
152	357522.97	2287951.88	Картометрический	0,1	-
153	357420.49	2288085.11	Картометрический	0,1	-
1	357412.41	2288132.70	Картометрический	0,1	-

Раздел 2

Сведения о местоположении границ объекта

3. Сведения о характерных точках части (частей) границы объекта

Обозначение характерных точек границ	Координаты, м		Метод определения координат характерной точки	Средняя квадратическая погрешность положения характерной точки (M _t), м	Описание обозначения точки на местности (при наличии)
	X	Y			
1	2	3	4	5	6
-	-	-	-	-	-

Раздел 3

Сведения о местоположении измененных (уточненных) границ объекта

1. Система координат -

2. Сведения о характерных точках границ объекта

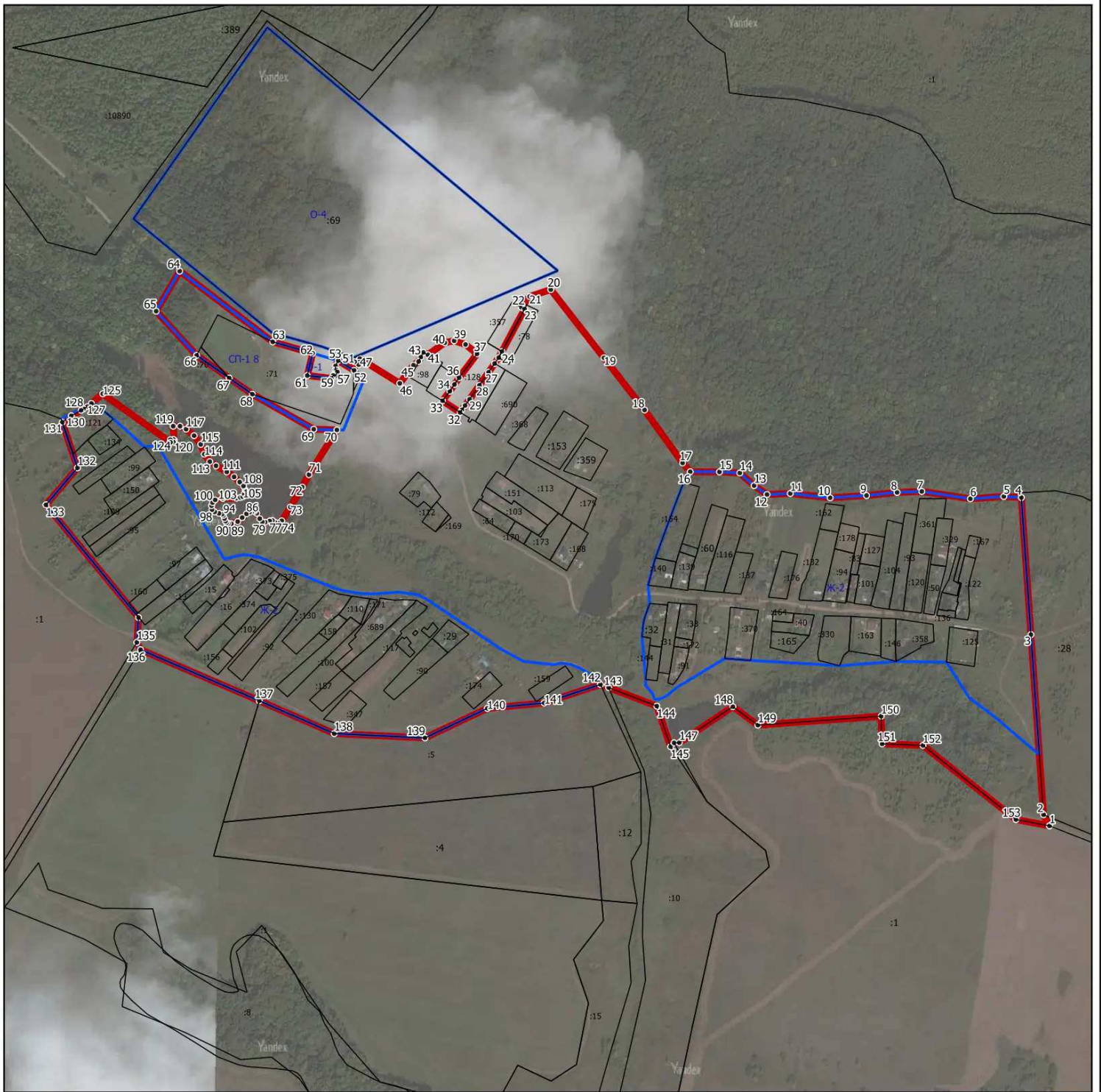
Обозначение характерных точек границ	Существующие координаты, м		Измененные (уточненные) координаты, м		Метод определения координат характерной точки	Средняя квадратическая погрешность положения характерной точки (Mt), м	Описание обозначения точки на местности (при наличии)
	X	Y	X	Y			
1	2	3	4	5	6	7	8
-	-	-	-	-	-	-	

3. Сведения о характерных точках части (частей) границы объекта

Обозначение характерных точек границ	Существующие координаты, м		Измененные (уточненные) координаты, м		Метод определения координат характерной точки	Средняя квадратическая погрешность положения характерной точки (Mt), м	Описание обозначения точки на местности (при наличии)
	X	Y	X	Y			
1	2	3	4	5	6	7	8
-	-	-	-	-	-	-	

Раздел 4

План границ объекта



Масштаб 1:7500

Используемые условные знаки и обозначения:

- - граница объекта
- - границы земельных участков по сведениям ЕГРН
- - границы территориальных зон по сведениям ЕГРН
- 15• - характерная точка границы объекта

Подпись _____ Дата « ____ » _____ 20__ г.

Место для оттиска печати (при наличии) лица, составившего описание местоположения границ объекта

ОПИСАНИЕ МЕСТОПОЛОЖЕНИЯ ГРАНИЦ

Истомина

(наименование объекта, местоположение границ которого описано (далее - объект))

Раздел 1

Сведения об объекте

№ п/п	Характеристики объекта	Описание характеристик
1	2	3
1.	Местоположение объекта	Московская область, городской округ Зарайск
2.	Площадь объекта +/- величина погрешности определения площади (P +/- Дельта P)	275016 кв. м ± 184 кв. м
3.	Иные характеристики объекта	

Раздел 2

Сведения о местоположении границ объекта

1. Система координат МСК-50, зона 2

2. Сведения о характерных точках границ объекта

Обозначение характерных точек границ	Координаты, м		Метод определения координат характерной точки	Средняя квадратическая погрешность положения характерной точки (M _t), м	Описание обозначения точки на местности (при наличии)
	X	Y			
1	2	3	4	5	6
1	347215.39	2259993.16	Картометрический	0,1	-
2	347170.50	2259991.66	Картометрический	0,1	-
3	347137.82	2259990.40	Картометрический	0,1	-
4	347098.54	2259976.75	Картометрический	0,1	-
5	347049.38	2259962.01	Картометрический	0,1	-
6	347016.39	2259950.02	Картометрический	0,1	-
7	346990.18	2259932.87	Картометрический	0,1	-
8	346973.68	2259904.28	Картометрический	0,1	-
9	346944.28	2259839.12	Картометрический	0,1	-
10	346977.07	2259825.74	Картометрический	0,1	-
11	347061.29	2259810.47	Картометрический	0,1	-
12	347098.90	2259813.32	Картометрический	0,1	-
13	347127.87	2259813.98	Картометрический	0,1	-
14	347142.10	2259817.41	Картометрический	0,1	-
15	347260.36	2259838.44	Картометрический	0,1	-
16	347305.12	2259846.94	Картометрический	0,1	-
17	347450.96	2259856.10	Картометрический	0,1	-
18	347422.20	2259759.93	Картометрический	0,1	-
19	347487.46	2259738.09	Картометрический	0,1	-
20	347497.85	2259734.03	Картометрический	0,1	-
21	347490.95	2259717.84	Картометрический	0,1	-
22	347488.42	2259718.07	Картометрический	0,1	-
23	347412.28	2259694.82	Картометрический	0,1	-
24	347354.24	2259689.42	Картометрический	0,1	-
25	347313.75	2259692.11	Картометрический	0,1	-
26	347269.21	2259693.46	Картометрический	0,1	-
27	347211.17	2259679.96	Картометрический	0,1	-
28	347115.34	2259642.18	Картометрический	0,1	-
29	347103.19	2259632.72	Картометрический	0,1	-
30	347101.26	2259632.47	Картометрический	0,1	-
31	347078.30	2259629.44	Картометрический	0,1	-
32	347041.86	2259628.16	Картометрический	0,1	-
33	347041.15	2259632.41	Картометрический	0,1	-
34	347011.42	2259651.34	Картометрический	0,1	-
35	346954.69	2259675.66	Картометрический	0,1	-

Раздел 2

Сведения о местоположении границ объекта

Обозначение характерных точек границ	Координаты, м		Метод определения координат характерной точки	Средняя квадратическая погрешность положения характерной точки (Мт), м	Описание обозначения точки на местности (при наличии)
	X	Y			
1	2	3	4	5	6
36	346915.50	2259695.94	Картометрический	0,1	-
37	346890.89	2259702.09	Картометрический	0,1	-
38	346877.92	2259675.29	Картометрический	0,1	-
39	346876.27	2259671.72	Картометрический	0,1	-
40	346870.93	2259672.37	Картометрический	0,1	-
41	346848.41	2259676.95	Картометрический	0,1	-
42	346844.52	2259668.50	Картометрический	0,1	-
43	346831.84	2259670.15	Картометрический	0,1	-
44	346831.62	2259678.92	Картометрический	0,1	-
45	346816.92	2259700.15	Картометрический	0,1	-
46	346813.75	2259723.50	Картометрический	0,1	-
47	346806.77	2259737.63	Картометрический	0,1	-
48	346821.70	2259806.06	Картометрический	0,1	-
49	346842.73	2259832.84	Картометрический	0,1	-
50	346832.02	2259853.72	Картометрический	0,1	-
51	346834.44	2259874.66	Картометрический	0,1	-
52	346805.05	2259873.61	Картометрический	0,1	-
53	346803.65	2259908.88	Картометрический	0,1	-
54	346818.34	2259918.29	Картометрический	0,1	-
55	346853.06	2259958.13	Картометрический	0,1	-
56	346860.16	2260006.70	Картометрический	0,1	-
57	346846.33	2260045.43	Картометрический	0,1	-
58	346873.61	2260052.85	Картометрический	0,1	-
59	346845.19	2260087.15	Картометрический	0,1	-
60	346820.41	2260116.64	Картометрический	0,1	-
61	346822.79	2260144.29	Картометрический	0,1	-
62	346825.12	2260155.81	Картометрический	0,1	-
63	346842.26	2260173.74	Картометрический	0,1	-
64	346850.20	2260170.26	Картометрический	0,1	-
65	346864.02	2260176.15	Картометрический	0,1	-
66	346868.91	2260169.21	Картометрический	0,1	-
67	347088.02	2260240.22	Картометрический	0,1	-
68	347111.16	2260211.82	Картометрический	0,1	-
69	347124.25	2260219.90	Картометрический	0,1	-
70	347131.79	2260231.22	Картометрический	0,1	-
71	347140.27	2260255.72	Картометрический	0,1	-
72	347189.34	2260279.15	Картометрический	0,1	-
73	347227.01	2260302.71	Картометрический	0,1	-
74	347235.48	2260314.96	Картометрический	0,1	-
75	347248.07	2260327.59	Картометрический	0,1	-

Раздел 2**Сведения о местоположении границ объекта**

Обозначение характерных точек границ	Координаты, м		Метод определения координат характерной точки	Средняя квадратическая погрешность положения характерной точки (M _t), м	Описание обозначения точки на местности (при наличии)
	X	Y			
1	2	3	4	5	6
76	347274.68	2260354.11	Картометрический	0,1	-
77	347495.32	2260364.90	Картометрический	0,1	-
78	347506.30	2260366.85	Картометрический	0,1	-
79	347509.06	2260362.57	Картометрический	0,1	-
80	347515.71	2260329.93	Картометрический	0,1	-
81	347534.90	2260323.87	Картометрический	0,1	-
82	347531.41	2260322.83	Картометрический	0,1	-
83	347506.28	2260313.28	Картометрический	0,1	-
84	347456.00	2260224.51	Картометрический	0,1	-
85	347393.00	2260212.32	Картометрический	0,1	-
86	347293.77	2260024.16	Картометрический	0,1	-
1	347215.39	2259993.16	Картометрический	0,1	-

3. Сведения о характерных точках части (частей) границы объекта

Обозначение характерных точек границ	Координаты, м		Метод определения координат характерной точки	Средняя квадратическая погрешность положения характерной точки (M _t), м	Описание обозначения точки на местности (при наличии)
	X	Y			
1	2	3	4	5	6
-	-	-	-	-	-

Раздел 3

Сведения о местоположении измененных (уточненных) границ объекта

1. Система координат -

2. Сведения о характерных точках границ объекта

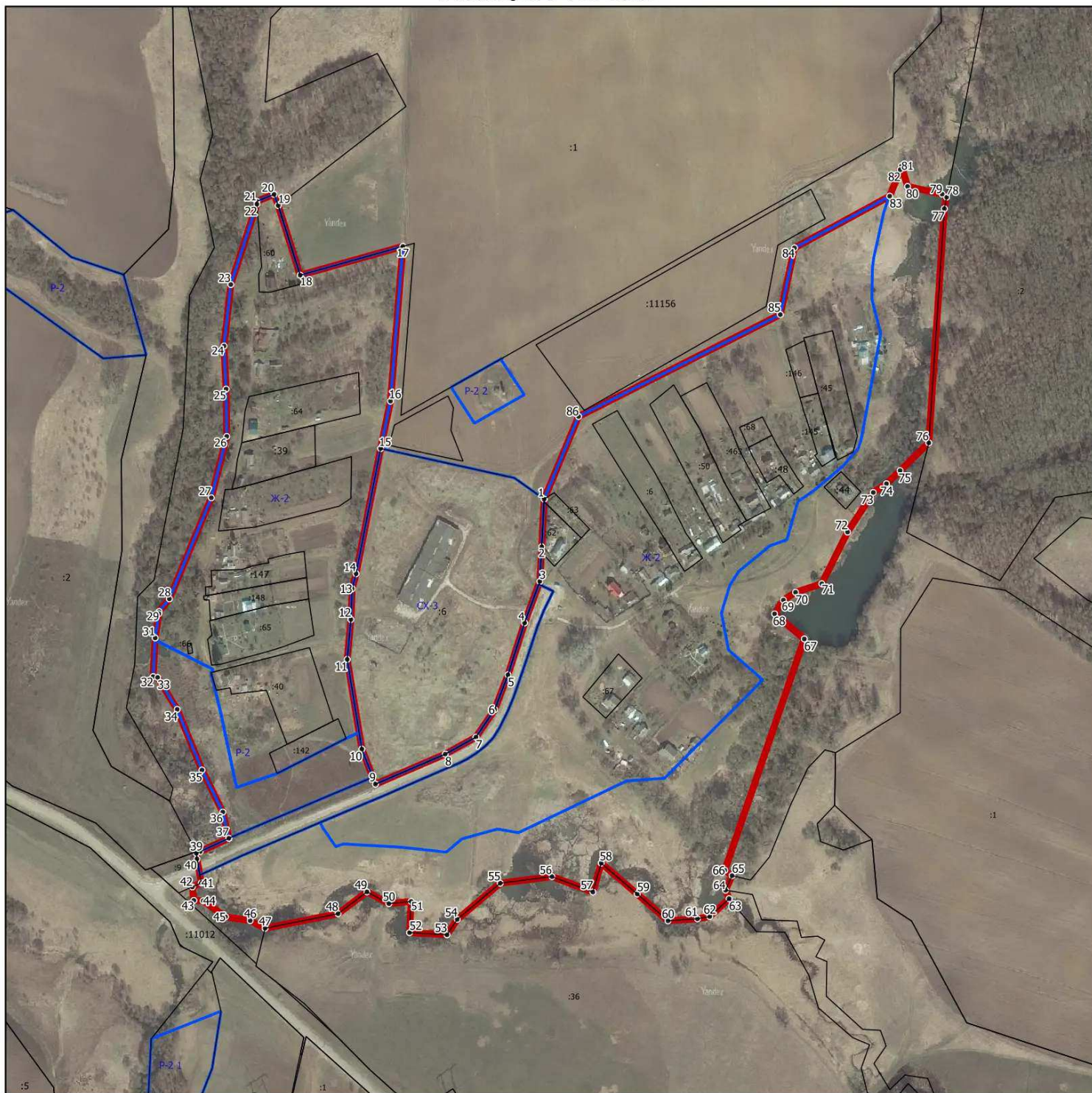
Обозначение характерных точек границ	Существующие координаты, м		Измененные (уточненные) координаты, м		Метод определения координат характерной точки	Средняя квадратическая погрешность положения характерной точки (Mt), м	Описание обозначения точки на местности (при наличии)
	X	Y	X	Y			
1	2	3	4	5	6	7	8
-	-	-	-	-	-	-	

3. Сведения о характерных точках части (частей) границы объекта

Обозначение характерных точек границ	Существующие координаты, м		Измененные (уточненные) координаты, м		Метод определения координат характерной точки	Средняя квадратическая погрешность положения характерной точки (Mt), м	Описание обозначения точки на местности (при наличии)
	X	Y	X	Y			
1	2	3	4	5	6	7	8
-	-	-	-	-	-	-	

Раздел 4

План границ объекта



Масштаб 1:5000

Используемые условные знаки и обозначения:

- - граница объекта
- - границы земельных участков по сведениям ЕГРН
- - границы территориальных зон по сведениям ЕГРН
- 15° - характерная точка границы объекта

Подпись _____ Дата « » 20__ г.

Место для оттиска печати (при наличии) лица, составившего описание местоположения границ объекта

ОПИСАНИЕ МЕСТОПОЛОЖЕНИЯ ГРАНИЦ

Карино

(наименование объекта, местоположение границ которого описано (далее - объект))

Раздел 1

Сведения об объекте

№ п/п	Характеристики объекта	Описание характеристик
1	2	3
1.	Местоположение объекта	Московская область, городской округ Зарайск
2.	Площадь объекта +/- величина погрешности определения площади (P +/- Дельта P)	1079746 кв. м ± 364 кв. м
3.	Иные характеристики объекта	

Раздел 2

Сведения о местоположении границ объекта

1. Система координат МСК-50, зона 2

2. Сведения о характерных точках границ объекта

Обозначение характерных точек границ	Координаты, м		Метод определения координат характерной точки	Средняя квадратическая погрешность положения характерной точки (Mt), м	Описание обозначения точки на местности (при наличии)
	X	Y			
1	2	3	4	5	6
1	350035.98	2278992.49	Картометрический	0,1	-
2	350038.36	2279003.27	Картометрический	0,1	-
3	350039.64	2279011.84	Картометрический	0,1	-
4	350040.93	2279022.99	Картометрический	0,1	-
5	350041.57	2279035.37	Картометрический	0,1	-
6	350041.31	2279043.48	Картометрический	0,1	-
7	350040.07	2279052.27	Картометрический	0,1	-
8	350038.47	2279060.80	Картометрический	0,1	-
9	350035.27	2279071.47	Картометрический	0,1	-
10	350032.93	2279078.70	Картометрический	0,1	-
11	350022.31	2279109.41	Картометрический	0,1	-
12	349999.70	2279168.00	Картометрический	0,1	-
13	349999.67	2279168.07	Картометрический	0,1	-
14	349986.27	2279203.55	Картометрический	0,1	-
15	349936.69	2279332.52	Картометрический	0,1	-
16	349900.78	2279427.50	Картометрический	0,1	-
17	349890.84	2279453.75	Картометрический	0,1	-
18	349890.73	2279454.07	Картометрический	0,1	-
19	349885.45	2279469.59	Картометрический	0,1	-
20	349895.84	2279470.10	Картометрический	0,1	-
21	349902.89	2279470.45	Картометрический	0,1	-
22	349904.19	2279465.33	Картометрический	0,1	-
23	349974.15	2279471.13	Картометрический	0,1	-
24	349997.28	2279475.23	Картометрический	0,1	-
25	350058.74	2279495.68	Картометрический	0,1	-
26	350199.89	2279553.47	Картометрический	0,1	-
27	350238.75	2279600.78	Картометрический	0,1	-
28	350337.57	2279570.81	Картометрический	0,1	-
29	350471.61	2279473.39	Картометрический	0,1	-
30	350622.76	2279426.00	Картометрический	0,1	-
31	350653.69	2279492.81	Картометрический	0,1	-
32	350671.18	2279509.31	Картометрический	0,1	-
33	350727.06	2279501.23	Картометрический	0,1	-
34	350805.61	2279460.27	Картометрический	0,1	-
35	350940.19	2279413.74	Картометрический	0,1	-

Раздел 2

Сведения о местоположении границ объекта

Обозначение характерных точек границ	Координаты, м		Метод определения координат характерной точки	Средняя квадратическая погрешность положения характерной точки (Мт), м	Описание обозначения точки на местности (при наличии)
	X	Y			
1	2	3	4	5	6
36	350832.59	2279161.54	Картометрический	0,1	-
37	350970.45	2279128.09	Картометрический	0,1	-
38	351075.28	2279125.01	Картометрический	0,1	-
39	351114.40	2279134.83	Картометрический	0,1	-
40	351160.85	2279184.35	Картометрический	0,1	-
41	351283.66	2279151.73	Картометрический	0,1	-
42	351277.00	2279118.61	Картометрический	0,1	-
43	351221.12	2279047.94	Картометрический	0,1	-
44	351204.07	2279024.72	Картометрический	0,1	-
45	351187.92	2278977.27	Картометрический	0,1	-
46	351155.61	2278903.46	Картометрический	0,1	-
47	351156.21	2278878.28	Картометрический	0,1	-
48	351160.29	2278862.91	Картометрический	0,1	-
49	351176.60	2278838.01	Картометрический	0,1	-
50	351204.67	2278774.72	Картометрический	0,1	-
51	351232.98	2278735.93	Картометрический	0,1	-
52	351248.74	2278649.24	Картометрический	0,1	-
53	351215.77	2278576.23	Картометрический	0,1	-
54	351206.23	2278541.68	Картометрический	0,1	-
55	350962.54	2278685.79	Картометрический	0,1	-
56	350905.23	2278695.98	Картометрический	0,1	-
57	350890.25	2278668.24	Картометрический	0,1	-
58	350888.05	2278601.13	Картометрический	0,1	-
59	350828.91	2278566.53	Картометрический	0,1	-
60	350780.59	2278588.47	Картометрический	0,1	-
61	350760.91	2278597.60	Картометрический	0,1	-
62	350700.44	2278625.17	Картометрический	0,1	-
63	350640.45	2278652.38	Картометрический	0,1	-
64	350500.53	2278716.41	Картометрический	0,1	-
65	350460.42	2278734.61	Картометрический	0,1	-
66	350445.74	2278741.17	Картометрический	0,1	-
67	350399.90	2278760.56	Картометрический	0,1	-
68	350360.11	2278777.23	Картометрический	0,1	-
69	350242.87	2278825.25	Картометрический	0,1	-
70	350237.38	2278814.62	Картометрический	0,1	-
71	350216.73	2278822.45	Картометрический	0,1	-
72	350189.67	2278835.37	Картометрический	0,1	-
73	350150.91	2278850.16	Картометрический	0,1	-
74	350155.69	2278861.03	Картометрический	0,1	-
75	350146.97	2278864.61	Картометрический	0,1	-

Раздел 2

Сведения о местоположении границ объекта

Обозначение характерных точек границ	Координаты, м		Метод определения координат характерной точки	Средняя квадратическая погрешность положения характерной точки (Мт), м	Описание обозначения точки на местности (при наличии)
	X	Y			
1	2	3	4	5	6
76	350144.12	2278857.93	Картометрический	0,1	-
77	350127.87	2278864.84	Картометрический	0,1	-
78	350103.93	2278875.14	Картометрический	0,1	-
79	350103.31	2278873.65	Картометрический	0,1	-
80	350084.28	2278881.50	Картометрический	0,1	-
81	350079.09	2278883.68	Картометрический	0,1	-
82	350082.25	2278891.34	Картометрический	0,1	-
83	350075.17	2278894.29	Картометрический	0,1	-
84	350064.57	2278898.81	Картометрический	0,1	-
85	350057.06	2278902.52	Картометрический	0,1	-
86	350042.78	2278910.49	Картометрический	0,1	-
87	350022.09	2278922.31	Картометрический	0,1	-
88	349999.24	2278935.79	Картометрический	0,1	-
89	349979.08	2278947.98	Картометрический	0,1	-
90	349963.80	2278956.88	Картометрический	0,1	-
91	349970.40	2278980.69	Картометрический	0,1	-
92	350003.86	2278983.00	Картометрический	0,1	-
93	350033.20	2278982.50	Картометрический	0,1	-
1	350035.98	2278992.49	Картометрический	0,1	-
94	349955.13	2278908.54	Картометрический	0,1	-
95	349975.22	2278896.38	Картометрический	0,1	-
96	349989.92	2278887.71	Картометрический	0,1	-
97	350005.14	2278882.08	Картометрический	0,1	-
98	350005.46	2278879.00	Картометрический	0,1	-
99	350019.75	2278870.50	Картометрический	0,1	-
100	350034.86	2278862.07	Картометрический	0,1	-
101	350044.50	2278857.27	Картометрический	0,1	-
102	350054.91	2278852.88	Картометрический	0,1	-
103	350057.32	2278859.22	Картометрический	0,1	-
104	350095.81	2278843.01	Картометрический	0,1	-
105	350110.80	2278837.69	Картометрический	0,1	-
106	350110.99	2278838.13	Картометрический	0,1	-
107	350126.09	2278831.02	Картометрический	0,1	-
108	350123.53	2278824.38	Картометрический	0,1	-
109	350136.82	2278818.96	Картометрический	0,1	-
110	350182.48	2278800.13	Картометрический	0,1	-
111	350202.57	2278791.94	Картометрический	0,1	-
112	350234.91	2278778.66	Картометрический	0,1	-
113	350236.03	2278781.13	Картометрический	0,1	-
114	350255.45	2278774.23	Картометрический	0,1	-

Раздел 2

Сведения о местоположении границ объекта

Обозначение характерных точек границ	Координаты, м		Метод определения координат характерной точки	Средняя квадратическая погрешность положения характерной точки (Mт), м	Описание обозначения точки на местности (при наличии)
	X	Y			
1	2	3	4	5	6
115	350254.16	2278770.88	Картометрический	0,1	-
116	350267.85	2278765.36	Картометрический	0,1	-
117	350269.57	2278770.00	Картометрический	0,1	-
118	350300.03	2278757.32	Картометрический	0,1	-
119	350298.26	2278752.90	Картометрический	0,1	-
120	350312.17	2278747.15	Картометрический	0,1	-
121	350313.60	2278751.04	Картометрический	0,1	-
122	350342.33	2278738.92	Картометрический	0,1	-
123	350371.15	2278727.88	Картометрический	0,1	-
124	350369.22	2278723.39	Картометрический	0,1	-
125	350421.50	2278701.32	Картометрический	0,1	-
126	350441.37	2278692.61	Картометрический	0,1	-
127	350442.31	2278692.18	Картометрический	0,1	-
128	350415.84	2278642.43	Картометрический	0,1	-
129	350427.33	2278636.35	Картометрический	0,1	-
130	350466.21	2278615.54	Картометрический	0,1	-
131	350476.97	2278609.78	Картометрический	0,1	-
132	350514.12	2278589.90	Картометрический	0,1	-
133	350506.10	2278568.23	Картометрический	0,1	-
134	350501.18	2278554.95	Картометрический	0,1	-
135	350473.11	2278568.21	Картометрический	0,1	-
136	350412.49	2278596.84	Картометрический	0,1	-
137	350397.10	2278604.11	Картометрический	0,1	-
138	350383.50	2278575.85	Картометрический	0,1	-
139	350177.94	2278696.84	Картометрический	0,1	-
140	350133.28	2278716.75	Картометрический	0,1	-
141	350124.54	2278693.72	Картометрический	0,1	-
142	350095.98	2278618.48	Картометрический	0,1	-
143	350081.07	2278622.51	Картометрический	0,1	-
144	350077.14	2278623.57	Картометрический	0,1	-
145	350042.72	2278537.14	Картометрический	0,1	-
146	350060.02	2278524.51	Картометрический	0,1	-
147	350031.91	2278459.13	Картометрический	0,1	-
148	349991.26	2278349.64	Картометрический	0,1	-
149	349945.92	2278343.96	Картометрический	0,1	-
150	349930.53	2278323.58	Картометрический	0,1	-
151	349902.12	2278286.00	Картометрический	0,1	-
152	349888.53	2278268.67	Картометрический	0,1	-
153	349887.62	2278267.46	Картометрический	0,1	-
154	349855.27	2278198.82	Картометрический	0,1	-

Раздел 2

Сведения о местоположении границ объекта

Обозначение характерных точек границ	Координаты, м		Метод определения координат характерной точки	Средняя квадратическая погрешность положения характерной точки (Mf), м	Описание обозначения точки на местности (при наличии)
	X	Y			
1	2	3	4	5	6
155	349706.42	2278265.29	Картометрический	0,1	-
156	349741.32	2278333.56	Картометрический	0,1	-
157	349739.85	2278334.19	Картометрический	0,1	-
158	349745.48	2278349.28	Картометрический	0,1	-
159	349752.44	2278403.68	Картометрический	0,1	-
160	349764.92	2278479.14	Картометрический	0,1	-
161	349776.31	2278565.85	Картометрический	0,1	-
162	349778.95	2278630.93	Картометрический	0,1	-
163	349776.91	2278703.83	Картометрический	0,1	-
164	349784.59	2278757.75	Картометрический	0,1	-
165	349790.10	2278781.89	Картометрический	0,1	-
166	349798.86	2278802.87	Картометрический	0,1	-
167	349825.73	2278844.74	Картометрический	0,1	-
168	349848.76	2278866.08	Картометрический	0,1	-
169	349926.61	2278906.98	Картометрический	0,1	-
170	349937.76	2278915.39	Картометрический	0,1	-
171	349941.03	2278916.74	Картометрический	0,1	-
94	349955.13	2278908.54	Картометрический	0,1	-

3. Сведения о характерных точках части (частей) границы объекта

Обозначение характерных точек границ	Координаты, м		Метод определения координат характерной точки	Средняя квадратическая погрешность положения характерной точки (Mf), м	Описание обозначения точки на местности (при наличии)
	X	Y			
1	2	3	4	5	6
-	-	-	-	-	-

Раздел 3

Сведения о местоположении измененных (уточненных) границ объекта

1. Система координат -

2. Сведения о характерных точках границ объекта

Обозначение характерных точек границ	Существующие координаты, м		Измененные (уточненные) координаты, м		Метод определения координат характерной точки	Средняя квадратическая погрешность положения характерной точки (Mt), м	Описание обозначения точки на местности (при наличии)
	X	Y	X	Y			
1	2	3	4	5	6	7	8
-	-	-	-	-	-	-	

3. Сведения о характерных точках части (частей) границы объекта

Обозначение характерных точек границ	Существующие координаты, м		Измененные (уточненные) координаты, м		Метод определения координат характерной точки	Средняя квадратическая погрешность положения характерной точки (Mt), м	Описание обозначения точки на местности (при наличии)
	X	Y	X	Y			
1	2	3	4	5	6	7	8
-	-	-	-	-	-	-	

Раздел 4

План границ объекта



Масштаб 1:10000

Используемые условные знаки и обозначения:

- - граница объекта
- - границы земельных участков по сведениям ЕГРН
- - границы территориальных зон по сведениям ЕГРН
- 15• - характерная точка границы объекта

Подпись _____ Дата « » 20__ г.

Место для оттиска печати (при наличии) лица, составившего описание местоположения границ объекта

ОПИСАНИЕ МЕСТОПОЛОЖЕНИЯ ГРАНИЦ

Карманово

(наименование объекта, местоположение границ которого описано (далее - объект))

Раздел 1

Сведения об объекте

№ п/п	Характеристики объекта	Описание характеристик
1	2	3
1.	Местоположение объекта	Московская область, городской округ Зарайск
2.	Площадь объекта +/- величина погрешности определения площади (P +/- Дельта P)	498298 кв. м ± 247 кв. м
3.	Иные характеристики объекта	

Раздел 2**Сведения о местоположении границ объекта**

1. Система координат МСК-50, зона 2

2. Сведения о характерных точках границ объекта

Обозначение характерных точек границ	Координаты, м		Метод определения координат характерной точки	Средняя квадратическая погрешность положения характерной точки (M _t), м	Описание обозначения точки на местности (при наличии)
	X	Y			
1	2	3	4	5	6
1	351811.99	2274968.45	Картометрический	0,1	-
2	351814.01	2274979.15	Картометрический	0,1	-
3	351868.64	2274990.48	Картометрический	0,1	-
4	351954.23	2274970.47	Картометрический	0,1	-
5	351993.42	2274948.79	Картометрический	0,1	-
6	352009.11	2274963.60	Картометрический	0,1	-
7	351974.90	2275057.13	Картометрический	0,1	-
8	352063.34	2275128.23	Картометрический	0,1	-
9	352039.93	2275180.59	Картометрический	0,1	-
10	352057.15	2275196.94	Картометрический	0,1	-
11	352080.14	2275177.49	Картометрический	0,1	-
12	352097.09	2275200.17	Картометрический	0,1	-
13	352092.76	2275300.51	Картометрический	0,1	-
14	352129.17	2275302.79	Картометрический	0,1	-
15	352171.81	2275376.40	Картометрический	0,1	-
16	352262.26	2275353.14	Картометрический	0,1	-
17	352788.09	2275311.15	Картометрический	0,1	-
18	352826.89	2275273.39	Картометрический	0,1	-
19	352934.55	2275269.94	Картометрический	0,1	-
20	353017.22	2275287.26	Картометрический	0,1	-
21	353004.55	2275133.90	Картометрический	0,1	-
22	352977.87	2275107.25	Картометрический	0,1	-
23	352919.41	2275076.06	Картометрический	0,1	-
24	352855.16	2275056.61	Картометрический	0,1	-
25	352824.03	2275048.64	Картометрический	0,1	-
26	352707.94	2275040.94	Картометрический	0,1	-
27	352658.61	2275066.21	Картометрический	0,1	-
28	352461.63	2275082.78	Картометрический	0,1	-
29	352451.41	2275054.97	Картометрический	0,1	-
30	352482.29	2274849.58	Картометрический	0,1	-
31	352529.47	2274789.15	Картометрический	0,1	-
32	352644.21	2274803.32	Картометрический	0,1	-
33	352611.13	2274723.15	Картометрический	0,1	-
34	352625.71	2274680.16	Картометрический	0,1	-
35	352635.20	2274643.65	Картометрический	0,1	-

Раздел 2

Сведения о местоположении границ объекта

Обозначение характерных точек границ	Координаты, м		Метод определения координат характерной точки	Средняя квадратическая погрешность положения характерной точки (Мт), м	Описание обозначения точки на местности (при наличии)
	X	Y			
1	2	3	4	5	6
36	352631.71	2274611.34	Картометрический	0,1	-
37	352608.24	2274552.12	Картометрический	0,1	-
38	352588.81	2274540.36	Картометрический	0,1	-
39	352541.22	2274467.41	Картометрический	0,1	-
40	352574.77	2274465.81	Картометрический	0,1	-
41	352567.91	2274436.00	Картометрический	0,1	-
42	352561.19	2274426.76	Картометрический	0,1	-
43	352541.28	2274421.45	Картометрический	0,1	-
44	352541.98	2274425.07	Картометрический	0,1	-
45	352540.71	2274426.25	Картометрический	0,1	-
46	352518.88	2274425.71	Картометрический	0,1	-
47	352517.92	2274447.37	Картометрический	0,1	-
48	352509.53	2274455.55	Картометрический	0,1	-
49	352507.33	2274459.89	Картометрический	0,1	-
50	352507.07	2274459.87	Картометрический	0,1	-
51	352507.02	2274460.49	Картометрический	0,1	-
52	352484.33	2274505.20	Картометрический	0,1	-
53	352509.71	2274508.61	Картометрический	0,1	-
54	352509.61	2274515.20	Картометрический	0,1	-
55	352507.87	2274522.27	Картометрический	0,1	-
56	352506.55	2274531.43	Картометрический	0,1	-
57	352505.44	2274541.30	Картометрический	0,1	-
58	352469.47	2274537.37	Картометрический	0,1	-
59	352468.10	2274537.22	Картометрический	0,1	-
60	352466.70	2274539.93	Картометрический	0,1	-
61	352464.81	2274543.48	Картометрический	0,1	-
62	352451.83	2274541.73	Картометрический	0,1	-
63	352450.30	2274553.18	Картометрический	0,1	-
64	352449.01	2274565.87	Картометрический	0,1	-
65	352449.97	2274571.18	Картометрический	0,1	-
66	352438.68	2274592.23	Картометрический	0,1	-
67	352435.17	2274590.98	Картометрический	0,1	-
68	352435.06	2274590.95	Картометрический	0,1	-
69	352430.81	2274598.94	Картометрический	0,1	-
70	352403.37	2274589.31	Картометрический	0,1	-
71	352369.21	2274574.98	Картометрический	0,1	-
72	352337.13	2274582.69	Картометрический	0,1	-
73	352313.35	2274593.97	Картометрический	0,1	-
74	352278.45	2274595.24	Картометрический	0,1	-
75	352274.11	2274579.11	Картометрический	0,1	-

Раздел 2

Сведения о местоположении границ объекта

Обозначение характерных точек границ	Координаты, м		Метод определения координат характерной точки	Средняя квадратическая погрешность положения характерной точки (Мт), м	Описание обозначения точки на местности (при наличии)
	X	Y			
1	2	3	4	5	6
76	352271.89	2274579.16	Картометрический	0,1	-
77	352261.42	2274538.48	Картометрический	0,1	-
78	352229.41	2274534.01	Картометрический	0,1	-
79	352197.38	2274624.20	Картометрический	0,1	-
80	352166.79	2274677.84	Картометрический	0,1	-
81	352119.05	2274746.10	Картометрический	0,1	-
82	352087.38	2274778.83	Картометрический	0,1	-
83	352066.27	2274797.05	Картометрический	0,1	-
84	352050.20	2274809.30	Картометрический	0,1	-
85	352032.81	2274821.10	Картометрический	0,1	-
86	351995.27	2274838.77	Картометрический	0,1	-
87	351968.75	2274844.44	Картометрический	0,1	-
88	351945.12	2274847.28	Картометрический	0,1	-
89	351943.80	2274847.60	Картометрический	0,1	-
90	351944.92	2274848.46	Картометрический	0,1	-
91	351930.01	2274850.97	Картометрический	0,1	-
92	351917.89	2274859.25	Картометрический	0,1	-
93	351905.06	2274874.46	Картометрический	0,1	-
94	351897.14	2274887.51	Картометрический	0,1	-
95	351891.50	2274906.49	Картометрический	0,1	-
96	351883.71	2274928.18	Картометрический	0,1	-
97	351880.71	2274933.60	Картометрический	0,1	-
98	351865.01	2274940.63	Картометрический	0,1	-
99	351844.60	2274950.80	Картометрический	0,1	-
100	351824.45	2274956.01	Картометрический	0,1	-
101	351813.54	2274958.05	Картометрический	0,1	-
1	351811.99	2274968.45	Картометрический	0,1	-

3. Сведения о характерных точках части (частей) границы объекта

Обозначение характерных точек границ	Координаты, м		Метод определения координат характерной точки	Средняя квадратическая погрешность положения характерной точки (Мт), м	Описание обозначения точки на местности (при наличии)
	X	Y			
1	2	3	4	5	6
-	-	-	-	-	-

Раздел 3

Сведения о местоположении измененных (уточненных) границ объекта

1. Система координат -

2. Сведения о характерных точках границ объекта

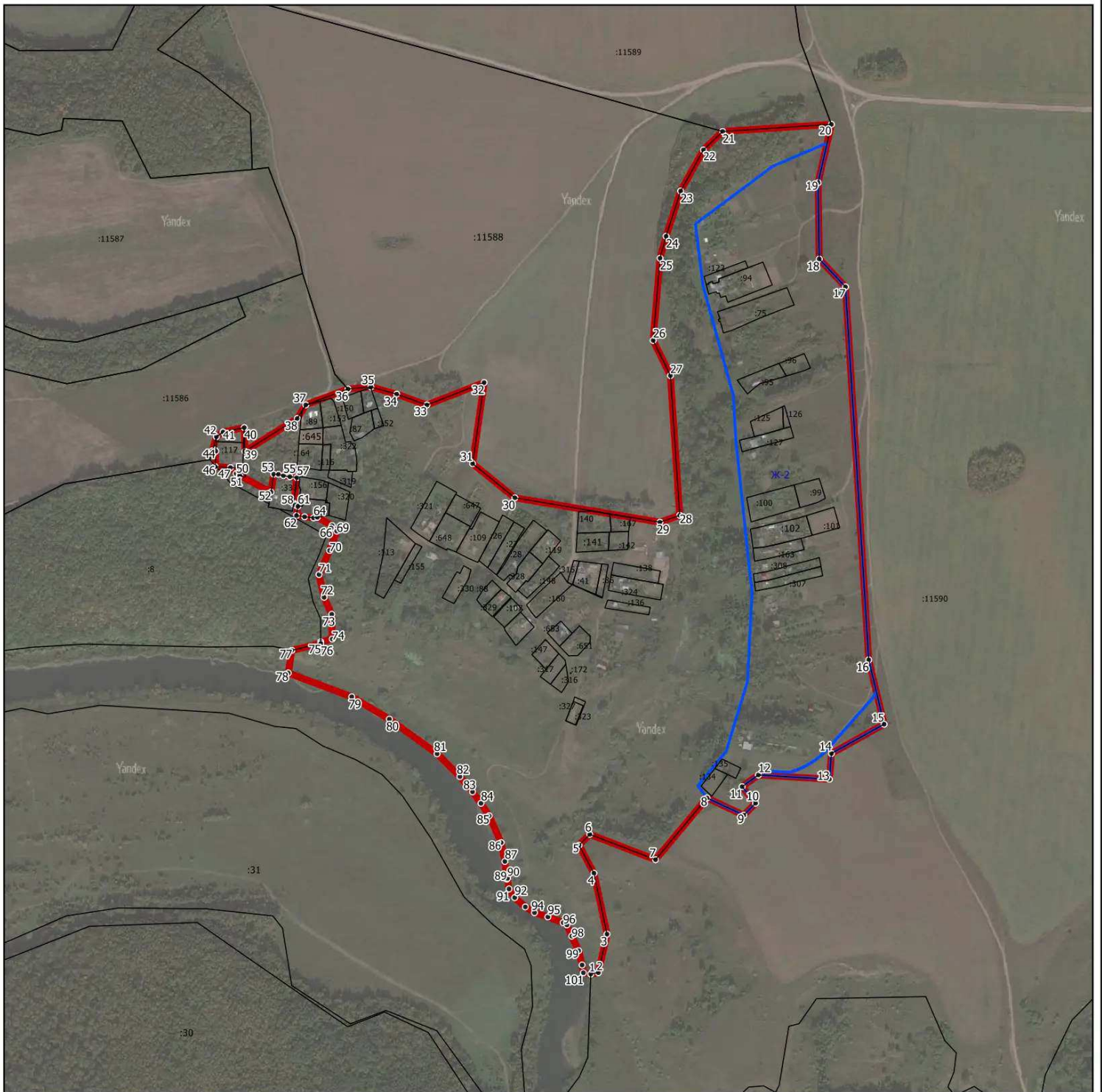
Обозначение характерных точек границ	Существующие координаты, м		Измененные (уточненные) координаты, м		Метод определения координат характерной точки	Средняя квадратическая погрешность положения характерной точки (M _t), м	Описание обозначения точки на местности (при наличии)
	X	Y	X	Y			
1	2	3	4	5	6	7	8
-	-	-	-	-	-	-	

3. Сведения о характерных точках части (частей) границы объекта

Обозначение характерных точек границ	Существующие координаты, м		Измененные (уточненные) координаты, м		Метод определения координат характерной точки	Средняя квадратическая погрешность положения характерной точки (M _t), м	Описание обозначения точки на местности (при наличии)
	X	Y	X	Y			
1	2	3	4	5	6	7	8
-	-	-	-	-	-	-	

Раздел 4

План границ объекта



Масштаб 1:7500

Используемые условные знаки и обозначения:

- - граница объекта
- - границы земельных участков по сведениям ЕГРН
- - границы территориальных зон по сведениям ЕГРН
- 15• - характерная точка границы объекта

Подпись _____ Дата « ____ » 20__ г.

Место для оттиска печати (при наличии) лица, составившего описание местоположения границ объекта

ОПИСАНИЕ МЕСТОПОЛОЖЕНИЯ ГРАНИЦ

Клепальники

(наименование объекта, местоположение границ которого описано (далее - объект))

Раздел 1

Сведения об объекте

№ п/п	Характеристики объекта	Описание характеристик
1	2	3
1.	Местоположение объекта	Московская область, городской округ Зарайск
2.	Площадь объекта +/- величина погрешности определения площади (P +/- Дельта P)	384944 кв. м ± 217 кв. м
3.	Иные характеристики объекта	

Раздел 2

Сведения о местоположении границ объекта

1. Система координат МСК-50, зона 2

2. Сведения о характерных точках границ объекта

Обозначение характерных точек границ	Координаты, м		Метод определения координат характерной точки	Средняя квадратическая погрешность положения характерной точки (Mt), м	Описание обозначения точки на местности (при наличии)
	X	Y			
1	2	3	4	5	6
1	355405.44	2284736.71	Картометрический	0,1	-
2	355407.85	2284754.97	Картометрический	0,1	-
3	355337.31	2284799.21	Картометрический	0,1	-
4	355246.40	2284807.01	Картометрический	0,1	-
5	355181.81	2284787.26	Картометрический	0,1	-
6	355146.61	2284786.07	Картометрический	0,1	-
7	355102.03	2284817.38	Картометрический	0,1	-
8	355065.55	2284829.45	Картометрический	0,1	-
9	355048.35	2284855.13	Картометрический	0,1	-
10	355062.15	2284955.65	Картометрический	0,1	-
11	355058.47	2284983.75	Картометрический	0,1	-
12	355033.37	2284992.52	Картометрический	0,1	-
13	355026.07	2284994.64	Картометрический	0,1	-
14	355032.06	2285012.21	Картометрический	0,1	-
15	354984.23	2285028.43	Картометрический	0,1	-
16	354937.69	2285064.04	Картометрический	0,1	-
17	354937.10	2285069.33	Картометрический	0,1	-
18	354923.01	2285098.45	Картометрический	0,1	-
19	354929.11	2285101.87	Картометрический	0,1	-
20	354984.99	2285135.38	Картометрический	0,1	-
21	355123.82	2285204.05	Картометрический	0,1	-
22	355143.35	2285233.79	Картометрический	0,1	-
23	355133.25	2285302.21	Картометрический	0,1	-
24	355135.52	2285317.14	Картометрический	0,1	-
25	355201.96	2285325.14	Картометрический	0,1	-
26	355228.29	2285397.55	Картометрический	0,1	-
27	355393.99	2285495.07	Картометрический	0,1	-
28	355717.40	2285608.07	Картометрический	0,1	-
29	355774.50	2285647.89	Картометрический	0,1	-
30	355847.58	2285625.73	Картометрический	0,1	-
31	355705.32	2285377.24	Картометрический	0,1	-
32	355559.24	2285091.07	Картометрический	0,1	-
33	355544.47	2285016.09	Картометрический	0,1	-
34	355562.25	2284968.15	Картометрический	0,1	-
35	355480.25	2284820.86	Картометрический	0,1	-

Раздел 2**Сведения о местоположении границ объекта**

Обозначение характерных точек границ	Координаты, м		Метод определения координат характерной точки	Средняя квадратическая погрешность положения характерной точки (Mf), м	Описание обозначения точки на местности (при наличии)
	X	Y			
1	2	3	4	5	6
36	355442.17	2284748.42	Картометрический	0,1	-
37	355425.36	2284742.20	Картометрический	0,1	-
1	355405.44	2284736.71	Картометрический	0,1	-

3. Сведения о характерных точках части (частей) границы объекта

Обозначение характерных точек границ	Координаты, м		Метод определения координат характерной точки	Средняя квадратическая погрешность положения характерной точки (Mf), м	Описание обозначения точки на местности (при наличии)
	X	Y			
1	2	3	4	5	6
-	-	-	-	-	-

Раздел 3

Сведения о местоположении измененных (уточненных) границ объекта

1. Система координат -

2. Сведения о характерных точках границ объекта

Обозначение характерных точек границ	Существующие координаты, м		Измененные (уточненные) координаты, м		Метод определения координат характерной точки	Средняя квадратическая погрешность положения характерной точки (Mt), м	Описание обозначения точки на местности (при наличии)
	X	Y	X	Y			
1	2	3	4	5	6	7	8
-	-	-	-	-	-	-	

3. Сведения о характерных точках части (частей) границы объекта

Обозначение характерных точек границ	Существующие координаты, м		Измененные (уточненные) координаты, м		Метод определения координат характерной точки	Средняя квадратическая погрешность положения характерной точки (Mt), м	Описание обозначения точки на местности (при наличии)
	X	Y	X	Y			
1	2	3	4	5	6	7	8
-	-	-	-	-	-	-	

Раздел 4

План границ объекта



Масштаб 1:5000

Используемые условные знаки и обозначения:

- - граница объекта
- - границы земельных участков по сведениям ЕГРН
- - границы территориальных зон по сведениям ЕГРН
- 15• - характерная точка границы объекта

Подпись _____ Дата « ____ » _____ 20__ г.

Место для оттиска печати (при наличии) лица, составившего описание местоположения границ объекта

ОПИСАНИЕ МЕСТОПОЛОЖЕНИЯ ГРАНИЦ

Клин-Бельдин

(наименование объекта, местоположение границ которого описано (далее - объект))

Раздел 1

Сведения об объекте

№ п/п	Характеристики объекта	Описание характеристик
1	2	3
1.	Местоположение объекта	Московская область, городской округ Зарайск
2.	Площадь объекта +/- величина погрешности определения площади (P +/- Дельта P)	975673 кв. м ± 346 кв. м
3.	Иные характеристики объекта	

Раздел 2**Сведения о местоположении границ объекта**

1. Система координат МСК-50, зона 2

2. Сведения о характерных точках границ объекта

Обозначение характерных точек границ	Координаты, м		Метод определения координат характерной точки	Средняя квадратическая погрешность положения характерной точки (Mt), м	Описание обозначения точки на местности (при наличии)
	X	Y			
1	2	3	4	5	6
1	356032.29	2296499.04	Картометрический	0,1	-
2	356026.25	2296508.56	Картометрический	0,1	-
3	356011.01	2296533.33	Картометрический	0,1	-
4	356008.21	2296536.14	Картометрический	0,1	-
5	356008.17	2296538.03	Картометрический	0,1	-
6	355996.52	2296557.04	Картометрический	0,1	-
7	355987.56	2296572.05	Картометрический	0,1	-
8	355981.46	2296584.76	Картометрический	0,1	-
9	355973.12	2296602.75	Картометрический	0,1	-
10	355969.52	2296608.24	Картометрический	0,1	-
11	355949.71	2296660.30	Картометрический	0,1	-
12	355948.98	2296675.27	Картометрический	0,1	-
13	355950.31	2296686.74	Картометрический	0,1	-
14	355956.20	2296686.85	Картометрический	0,1	-
15	355957.61	2296687.00	Картометрический	0,1	-
16	355958.29	2296702.17	Картометрический	0,1	-
17	355961.16	2296720.78	Картометрический	0,1	-
18	355965.31	2296742.54	Картометрический	0,1	-
19	355973.36	2296771.17	Картометрический	0,1	-
20	355981.36	2296794.34	Картометрический	0,1	-
21	355996.24	2296840.92	Картометрический	0,1	-
22	356004.51	2296868.60	Картометрический	0,1	-
23	356009.31	2296886.99	Картометрический	0,1	-
24	356013.98	2296908.76	Картометрический	0,1	-
25	356017.21	2296928.29	Картометрический	0,1	-
26	356019.72	2296946.14	Картометрический	0,1	-
27	356022.05	2296967.10	Картометрический	0,1	-
28	356029.60	2297036.37	Картометрический	0,1	-
29	356048.34	2297212.01	Картометрический	0,1	-
30	356053.88	2297270.81	Картометрический	0,1	-
31	356056.06	2297295.62	Картометрический	0,1	-
32	356057.16	2297312.05	Картометрический	0,1	-
33	356058.14	2297330.60	Картометрический	0,1	-
34	356058.55	2297368.83	Картометрический	0,1	-
35	356058.41	2297394.14	Картометрический	0,1	-

Раздел 2

Сведения о местоположении границ объекта

Обозначение характерных точек границ	Координаты, м		Метод определения координат характерной точки	Средняя квадратическая погрешность положения характерной точки (Mt), м	Описание обозначения точки на местности (при наличии)
	X	Y			
1	2	3	4	5	6
36	356057.72	2297414.58	Картометрический	0,1	-
37	356047.06	2297582.86	Картометрический	0,1	-
38	356037.89	2297705.39	Картометрический	0,1	-
39	356031.05	2297800.10	Картометрический	0,1	-
40	356040.73	2297879.29	Картометрический	0,1	-
41	356051.73	2297903.42	Картометрический	0,1	-
42	356057.83	2297913.99	Картометрический	0,1	-
43	356063.34	2297921.93	Картометрический	0,1	-
44	356072.69	2297932.84	Картометрический	0,1	-
45	356087.52	2297948.41	Картометрический	0,1	-
46	356098.99	2297957.97	Картометрический	0,1	-
47	356114.27	2297969.46	Картометрический	0,1	-
48	356124.58	2297975.43	Картометрический	0,1	-
49	356135.35	2297981.18	Картометрический	0,1	-
50	356148.41	2297986.59	Картометрический	0,1	-
51	356159.86	2297990.28	Картометрический	0,1	-
52	356175.84	2297994.16	Картометрический	0,1	-
53	356211.76	2298002.15	Картометрический	0,1	-
54	356235.04	2298007.13	Картометрический	0,1	-
55	356410.96	2298045.92	Картометрический	0,1	-
56	356469.68	2298058.72	Картометрический	0,1	-
57	356587.01	2298084.48	Картометрический	0,1	-
58	356605.70	2298088.85	Картометрический	0,1	-
59	356611.77	2298077.16	Картометрический	0,1	-
60	356612.00	2298067.44	Картометрический	0,1	-
61	356606.93	2298056.43	Картометрический	0,1	-
62	356603.90	2298008.32	Картометрический	0,1	-
63	356608.24	2297998.00	Картометрический	0,1	-
64	356609.63	2297981.59	Картометрический	0,1	-
65	356606.93	2297965.59	Картометрический	0,1	-
66	356625.18	2297910.34	Картометрический	0,1	-
67	356637.60	2297913.26	Картометрический	0,1	-
68	356647.03	2297906.55	Картометрический	0,1	-
69	356659.77	2297891.74	Картометрический	0,1	-
70	356662.14	2297878.99	Картометрический	0,1	-
71	356661.09	2297861.43	Картометрический	0,1	-
72	356648.14	2297846.64	Картометрический	0,1	-
73	356643.07	2297834.97	Картометрический	0,1	-
74	356628.47	2297815.83	Картометрический	0,1	-
75	356612.05	2297800.92	Картометрический	0,1	-

Раздел 2

Сведения о местоположении границ объекта

Обозначение характерных точек границ	Координаты, м		Метод определения координат характерной точки	Средняя квадратическая погрешность положения характерной точки (Мт), м	Описание обозначения точки на местности (при наличии)
	X	Y			
1	2	3	4	5	6
76	356601.18	2297793.99	Картометрический	0,1	-
77	356582.29	2297787.50	Картометрический	0,1	-
78	356562.06	2297687.56	Картометрический	0,1	-
79	356542.38	2297622.27	Картометрический	0,1	-
80	356535.36	2297610.92	Картометрический	0,1	-
81	356526.40	2297601.19	Картометрический	0,1	-
82	356521.04	2297593.25	Картометрический	0,1	-
83	356516.91	2297586.17	Картометрический	0,1	-
84	356513.18	2297583.72	Картометрический	0,1	-
85	356506.11	2297584.11	Картометрический	0,1	-
86	356498.74	2297588.04	Картометрический	0,1	-
87	356497.66	2297595.41	Картометрический	0,1	-
88	356499.14	2297604.06	Картометрический	0,1	-
89	356484.27	2297607.30	Картометрический	0,1	-
90	356482.69	2297588.42	Картометрический	0,1	-
91	356476.40	2297557.97	Картометрический	0,1	-
92	356476.58	2297527.72	Картометрический	0,1	-
93	356474.91	2297508.75	Картометрический	0,1	-
94	356467.55	2297494.50	Картометрический	0,1	-
95	356456.26	2297483.98	Картометрический	0,1	-
96	356441.75	2297475.80	Картометрический	0,1	-
97	356393.78	2297454.66	Картометрический	0,1	-
98	356385.34	2297442.73	Картометрический	0,1	-
99	356378.43	2297438.89	Картометрический	0,1	-
100	356378.36	2297432.86	Картометрический	0,1	-
101	356368.27	2297418.58	Картометрический	0,1	-
102	356371.53	2297357.94	Картометрический	0,1	-
103	356369.54	2297350.33	Картометрический	0,1	-
104	356365.92	2297343.25	Картометрический	0,1	-
105	356360.03	2297339.04	Картометрический	0,1	-
106	356347.74	2297339.03	Картометрический	0,1	-
107	356331.67	2297345.35	Картометрический	0,1	-
108	356301.65	2297341.99	Картометрический	0,1	-
109	356279.51	2297233.08	Картометрический	0,1	-
110	356272.34	2297207.04	Картометрический	0,1	-
111	356263.57	2297162.35	Картометрический	0,1	-
112	356253.93	2297085.79	Картометрический	0,1	-
113	356275.08	2297029.33	Картометрический	0,1	-
114	356272.44	2297027.84	Картометрический	0,1	-
115	356267.38	2297017.73	Картометрический	0,1	-

Раздел 2

Сведения о местоположении границ объекта

Обозначение характерных точек границ	Координаты, м		Метод определения координат характерной точки	Средняя квадратическая погрешность положения характерной точки (Mт), м	Описание обозначения точки на местности (при наличии)
	X	Y			
1	2	3	4	5	6
116	356259.40	2297011.23	Картометрический	0,1	-
117	356251.98	2297008.58	Картометрический	0,1	-
118	356249.95	2297003.53	Картометрический	0,1	-
119	356238.87	2296994.50	Картометрический	0,1	-
120	356228.76	2296979.10	Картометрический	0,1	-
121	356247.61	2296938.63	Картометрический	0,1	-
122	356261.63	2296902.53	Картометрический	0,1	-
123	356252.90	2296855.40	Картометрический	0,1	-
124	356266.69	2296814.47	Картометрический	0,1	-
125	356259.80	2296793.09	Картометрический	0,1	-
126	356236.57	2296771.25	Картометрический	0,1	-
127	356210.82	2296760.21	Картометрический	0,1	-
128	356188.75	2296742.04	Картометрический	0,1	-
129	356179.09	2296722.73	Картометрический	0,1	-
130	356051.85	2296680.96	Картометрический	0,1	-
131	356085.32	2296588.22	Картометрический	0,1	-
132	356096.43	2296533.67	Картометрический	0,1	-
133	356050.59	2296508.84	Картометрический	0,1	-
134	356035.59	2296500.78	Картометрический	0,1	-
1	356032.29	2296499.04	Картометрический	0,1	-
135	356368.60	2297562.21	Картометрический	0,1	-
136	356380.35	2297584.04	Картометрический	0,1	-
137	356352.54	2297593.22	Картометрический	0,1	-
138	356349.13	2297569.54	Картометрический	0,1	-
135	356368.60	2297562.21	Картометрический	0,1	-
139	355936.66	2296902.84	Картометрический	0,1	-
140	355907.45	2296980.67	Картометрический	0,1	-
141	355778.92	2297018.84	Картометрический	0,1	-
142	355672.65	2296995.81	Картометрический	0,1	-
143	355616.91	2297028.61	Картометрический	0,1	-
144	355494.85	2297062.10	Картометрический	0,1	-
145	355444.42	2297031.46	Картометрический	0,1	-
146	355389.32	2297073.88	Картометрический	0,1	-
147	355363.81	2297093.05	Картометрический	0,1	-
148	355319.39	2297183.55	Картометрический	0,1	-
149	355275.26	2297209.84	Картометрический	0,1	-
150	355255.75	2297217.17	Картометрический	0,1	-
151	355247.87	2297239.04	Картометрический	0,1	-
152	355261.28	2297357.92	Картометрический	0,1	-
153	355287.85	2297429.69	Картометрический	0,1	-

Раздел 2

Сведения о местоположении границ объекта

Обозначение характерных точек границ	Координаты, м		Метод определения координат характерной точки	Средняя квадратическая погрешность положения характерной точки (Мт), м	Описание обозначения точки на местности (при наличии)
	X	Y			
1	2	3	4	5	6
154	355319.05	2297475.98	Картометрический	0,1	-
155	355355.48	2297507.16	Картометрический	0,1	-
156	355385.69	2297524.32	Картометрический	0,1	-
157	355401.27	2297536.33	Картометрический	0,1	-
158	355423.02	2297503.90	Картометрический	0,1	-
159	355396.88	2297443.06	Картометрический	0,1	-
160	355432.75	2297418.55	Картометрический	0,1	-
161	355574.12	2297431.70	Картометрический	0,1	-
162	355686.14	2297470.12	Картометрический	0,1	-
163	355698.27	2297473.13	Картометрический	0,1	-
164	355796.46	2297468.67	Картометрический	0,1	-
165	355806.80	2297461.81	Картометрический	0,1	-
166	355921.26	2297509.15	Картометрический	0,1	-
167	355922.96	2297611.82	Картометрический	0,1	-
168	355868.10	2297628.23	Картометрический	0,1	-
169	355871.94	2297748.34	Картометрический	0,1	-
170	355942.84	2297749.24	Картометрический	0,1	-
171	355948.74	2297925.40	Картометрический	0,1	-
172	355948.80	2297935.15	Картометрический	0,1	-
173	355987.92	2297931.77	Картометрический	0,1	-
174	355952.70	2298302.82	Картометрический	0,1	-
175	355998.53	2298282.82	Картометрический	0,1	-
176	356039.75	2298286.93	Картометрический	0,1	-
177	356072.68	2298308.10	Картометрический	0,1	-
178	356117.62	2298316.09	Картометрический	0,1	-
179	356162.31	2298300.77	Картометрический	0,1	-
180	356225.77	2298292.75	Картометрический	0,1	-
181	356470.48	2298249.53	Картометрический	0,1	-
182	356448.21	2298182.48	Картометрический	0,1	-
183	356463.71	2298103.38	Картометрический	0,1	-
184	356439.94	2298095.68	Картометрический	0,1	-
185	356439.24	2298099.21	Картометрический	0,1	-
186	356432.97	2298097.84	Картометрический	0,1	-
187	356435.17	2298085.12	Картометрический	0,1	-
188	356419.67	2298081.15	Картометрический	0,1	-
189	356405.32	2298077.48	Картометрический	0,1	-
190	356402.60	2298091.18	Картометрический	0,1	-
191	356395.40	2298089.60	Картометрический	0,1	-
192	356398.07	2298075.68	Картометрический	0,1	-
193	356371.29	2298069.38	Картометрический	0,1	-

Раздел 2

Сведения о местоположении границ объекта

Обозначение характерных точек границ	Координаты, м		Метод определения координат характерной точки	Средняя квадратическая погрешность положения характерной точки (Мт), м	Описание обозначения точки на местности (при наличии)
	X	Y			
1	2	3	4	5	6
194	356340.64	2298063.11	Картометрический	0,1	-
195	356337.65	2298076.86	Картометрический	0,1	-
196	356326.55	2298074.42	Картометрический	0,1	-
197	356328.24	2298059.69	Картометрический	0,1	-
198	356314.63	2298056.74	Картометрический	0,1	-
199	356310.80	2298055.89	Картометрический	0,1	-
200	356304.46	2298054.73	Картометрический	0,1	-
201	356301.24	2298068.26	Картометрический	0,1	-
202	356301.13	2298068.82	Картометрический	0,1	-
203	356225.27	2298052.08	Картометрический	0,1	-
204	356164.32	2298038.98	Картометрический	0,1	-
205	356146.93	2298034.44	Картометрический	0,1	-
206	356132.52	2298029.78	Картометрический	0,1	-
207	356115.69	2298022.79	Картометрический	0,1	-
208	356102.21	2298015.63	Картометрический	0,1	-
209	356088.84	2298007.84	Картометрический	0,1	-
210	356070.43	2297994.04	Картометрический	0,1	-
211	356056.06	2297982.03	Картометрический	0,1	-
212	356038.55	2297963.68	Картометрический	0,1	-
213	356026.92	2297950.07	Картометрический	0,1	-
214	356018.95	2297938.62	Картометрический	0,1	-
215	356010.78	2297924.42	Картометрический	0,1	-
216	355998.08	2297896.57	Картометрический	0,1	-
217	355992.62	2297881.15	Картометрический	0,1	-
218	355989.20	2297869.00	Картометрический	0,1	-
219	355986.68	2297855.91	Картометрический	0,1	-
220	355985.60	2297845.90	Картометрический	0,1	-
221	355984.44	2297833.36	Картометрический	0,1	-
222	355984.27	2297825.78	Картометрический	0,1	-
223	355985.11	2297797.73	Картометрический	0,1	-
224	355992.01	2297702.02	Картометрический	0,1	-
225	356001.41	2297574.73	Картометрический	0,1	-
226	356011.77	2297412.40	Картометрический	0,1	-
227	356012.42	2297393.24	Картометрический	0,1	-
228	356012.55	2297368.99	Картометрический	0,1	-
229	356012.15	2297337.00	Картометрический	0,1	-
230	356011.36	2297317.23	Картометрический	0,1	-
231	356013.84	2297317.16	Картометрический	0,1	-
232	356015.57	2297308.20	Картометрический	0,1	-
233	356015.95	2297292.38	Картометрический	0,1	-

Раздел 2**Сведения о местоположении границ объекта**

Обозначение характерных точек границ	Координаты, м		Метод определения координат характерной точки	Средняя квадратическая погрешность положения характерной точки (M _t), м	Описание обозначения точки на местности (при наличии)
	X	Y			
1	2	3	4	5	6
234	356014.92	2297283.73	Картометрический	0,1	-
235	356008.86	2297283.94	Картометрический	0,1	-
236	356008.07	2297274.98	Картометрический	0,1	-
237	356002.57	2297216.61	Картометрический	0,1	-
238	355983.87	2297041.30	Картометрический	0,1	-
239	355974.08	2296951.88	Картометрический	0,1	-
240	355971.74	2296935.25	Картометрический	0,1	-
241	355968.78	2296917.34	Картометрический	0,1	-
242	355964.56	2296897.63	Картометрический	0,1	-
139	355936.66	2296902.84	Картометрический	0,1	-

3. Сведения о характерных точках части (частей) границы объекта

Обозначение характерных точек границ	Координаты, м		Метод определения координат характерной точки	Средняя квадратическая погрешность положения характерной точки (M _t), м	Описание обозначения точки на местности (при наличии)
	X	Y			
1	2	3	4	5	6
-	-	-	-	-	-

Раздел 3

Сведения о местоположении измененных (уточненных) границ объекта

1. Система координат -

2. Сведения о характерных точках границ объекта

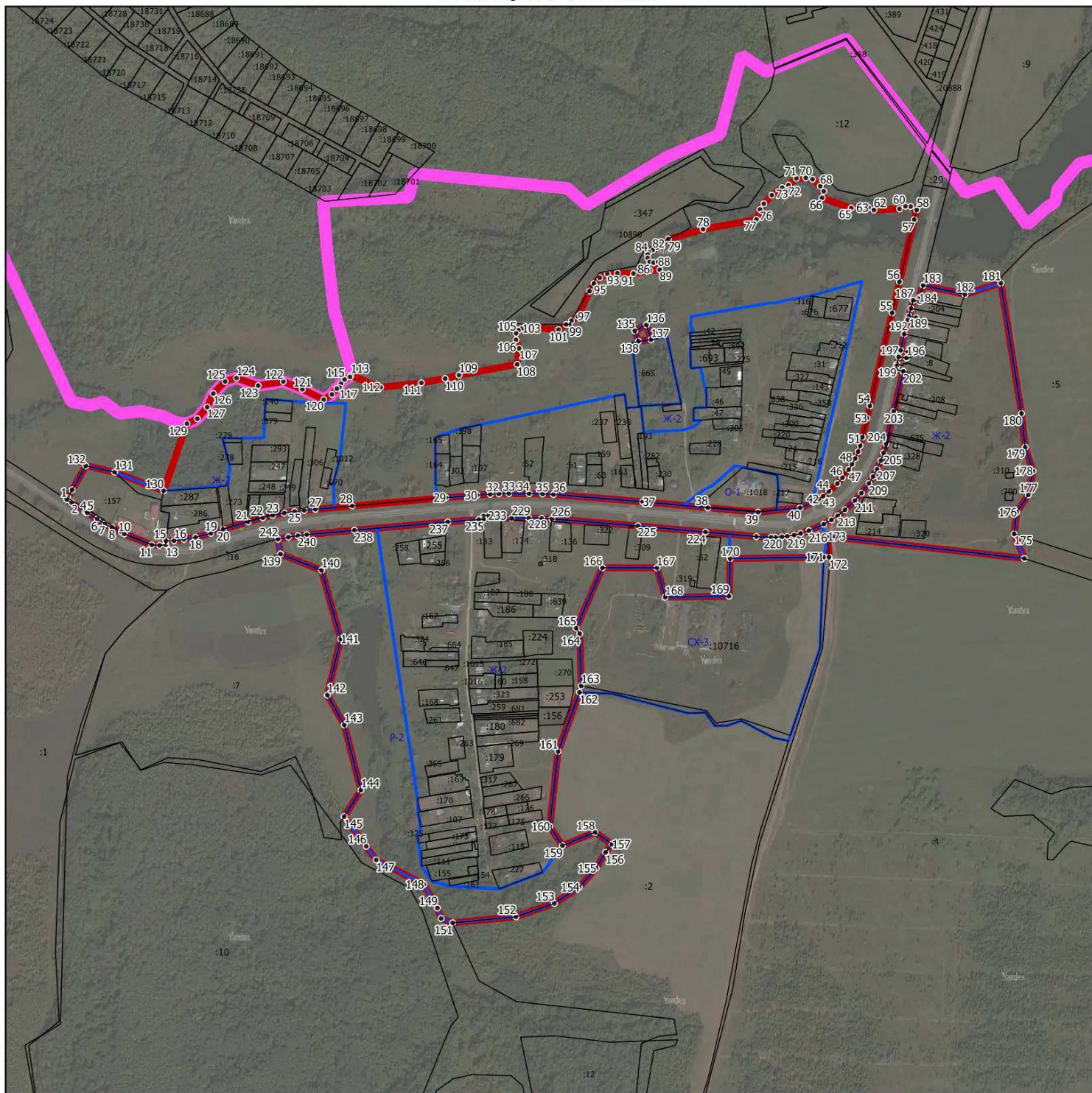
Обозначение характерных точек границ	Существующие координаты, м		Измененные (уточненные) координаты, м		Метод определения координат характерной точки	Средняя квадратическая погрешность положения характерной точки (Mt), м	Описание обозначения точки на местности (при наличии)
	X	Y	X	Y			
1	2	3	4	5	6	7	8
-	-	-	-	-	-	-	

3. Сведения о характерных точках части (частей) границы объекта

Обозначение характерных точек границ	Существующие координаты, м		Измененные (уточненные) координаты, м		Метод определения координат характерной точки	Средняя квадратическая погрешность положения характерной точки (Mt), м	Описание обозначения точки на местности (при наличии)
	X	Y	X	Y			
1	2	3	4	5	6	7	8
-	-	-	-	-	-	-	

Раздел 4

План границ объекта



Масштаб 1:10000

Используемые условные знаки и обозначения:

- - граница объекта
- - граница городского округа Зарайск Московской области
- - границы земельных участков по сведениям ЕГРН
- - границы территориальных зон по сведениям ЕГРН
- 15• - характерная точка границы объекта

Подпись _____ Дата « _____ » _____ 20__ г.

Место для оттиска печати (при наличии) лица, составившего описание местоположения границ объекта

ОПИСАНИЕ МЕСТОПОЛОЖЕНИЯ ГРАНИЦ

Кобылье

(наименование объекта, местоположение границ которого описано (далее - объект))

Раздел 1

Сведения об объекте

№ п/п	Характеристики объекта	Описание характеристик
1	2	3
1.	Местоположение объекта	Московская область, городской округ Зарайск
2.	Площадь объекта +/- величина погрешности определения площади (P +/- Дельта P)	622763 кв. м ± 276 кв. м
3.	Иные характеристики объекта	

Раздел 2

Сведения о местоположении границ объекта

1. Система координат МСК-50, зона 2

2. Сведения о характерных точках границ объекта

Обозначение характерных точек границ	Координаты, м		Метод определения координат характерной точки	Средняя квадратическая погрешность положения характерной точки (Mt), м	Описание обозначения точки на местности (при наличии)
	X	Y			
1	2	3	4	5	6
1	344040.22	2281586.40	Картометрический	0,1	-
2	344052.79	2281556.91	Картометрический	0,1	-
3	344067.20	2281554.44	Картометрический	0,1	-
4	344123.34	2281610.47	Картометрический	0,1	-
5	344147.95	2281604.35	Картометрический	0,1	-
6	344185.37	2281558.68	Картометрический	0,1	-
7	344238.29	2281523.03	Картометрический	0,1	-
8	344289.82	2281494.62	Картометрический	0,1	-
9	344281.23	2281456.32	Картометрический	0,1	-
10	344194.44	2281400.45	Картометрический	0,1	-
11	344258.91	2281313.27	Картометрический	0,1	-
12	344329.86	2281198.50	Картометрический	0,1	-
13	344344.68	2281147.88	Картометрический	0,1	-
14	344233.63	2281184.96	Картометрический	0,1	-
15	344214.79	2281191.63	Картометрический	0,1	-
16	344202.68	2281196.84	Картометрический	0,1	-
17	344175.80	2281211.13	Картометрический	0,1	-
18	344158.92	2281221.83	Картометрический	0,1	-
19	344138.73	2281234.14	Картометрический	0,1	-
20	344118.79	2281246.62	Картометрический	0,1	-
21	344038.92	2281295.76	Картометрический	0,1	-
22	344019.10	2281308.22	Картометрический	0,1	-
23	343979.03	2281332.99	Картометрический	0,1	-
24	343939.01	2281357.41	Картометрический	0,1	-
25	343919.08	2281369.37	Картометрический	0,1	-
26	343898.83	2281381.00	Картометрический	0,1	-
27	343888.89	2281386.23	Картометрический	0,1	-
28	343888.02	2281386.67	Картометрический	0,1	-
29	343876.86	2281391.83	Картометрический	0,1	-
30	343869.65	2281394.80	Картометрический	0,1	-
31	343862.96	2281397.31	Картометрический	0,1	-
32	343854.98	2281400.00	Картометрический	0,1	-
33	343846.33	2281402.41	Картометрический	0,1	-
34	343838.62	2281404.24	Картометрический	0,1	-
35	343822.46	2281406.86	Картометрический	0,1	-

Раздел 2

Сведения о местоположении границ объекта

Обозначение характерных точек границ	Координаты, м		Метод определения координат характерной точки	Средняя квадратическая погрешность положения характерной точки (Мт), м	Описание обозначения точки на местности (при наличии)
	X	Y			
1	2	3	4	5	6
36	343810.18	2281407.97	Картометрический	0,1	-
37	343789.82	2281409.32	Картометрический	0,1	-
38	343769.12	2281409.92	Картометрический	0,1	-
39	343709.61	2281411.19	Картометрический	0,1	-
40	343689.82	2281411.50	Картометрический	0,1	-
41	343653.11	2281411.59	Картометрический	0,1	-
42	343633.10	2281412.84	Картометрический	0,1	-
43	343611.52	2281412.61	Картометрический	0,1	-
44	343597.66	2281412.90	Картометрический	0,1	-
45	343595.47	2281401.09	Картометрический	0,1	-
46	343552.21	2281402.54	Картометрический	0,1	-
47	343530.07	2281406.09	Картометрический	0,1	-
48	343530.53	2281408.96	Картометрический	0,1	-
49	343516.49	2281414.03	Картометрический	0,1	-
50	343518.53	2281420.28	Картометрический	0,1	-
51	343486.60	2281431.23	Картометрический	0,1	-
52	343463.16	2281440.19	Картометрический	0,1	-
53	343462.08	2281437.17	Картометрический	0,1	-
54	343459.20	2281435.79	Картометрический	0,1	-
55	343437.12	2281442.19	Картометрический	0,1	-
56	343418.48	2281449.94	Картометрический	0,1	-
57	343380.80	2281466.47	Картометрический	0,1	-
58	343382.93	2281474.02	Картометрический	0,1	-
59	343337.78	2281494.10	Картометрический	0,1	-
60	343334.10	2281484.23	Картометрический	0,1	-
61	343315.09	2281492.64	Картометрический	0,1	-
62	343306.20	2281496.81	Картометрический	0,1	-
63	343301.80	2281498.87	Картометрический	0,1	-
64	343296.10	2281505.46	Картометрический	0,1	-
65	343298.37	2281511.95	Картометрический	0,1	-
66	343277.06	2281521.93	Картометрический	0,1	-
67	343275.13	2281517.26	Картометрический	0,1	-
68	343271.55	2281516.88	Картометрический	0,1	-
69	343270.06	2281513.08	Картометрический	0,1	-
70	343259.35	2281517.09	Картометрический	0,1	-
71	343244.17	2281524.95	Картометрический	0,1	-
72	343219.16	2281535.54	Картометрический	0,1	-
73	343207.88	2281540.80	Картометрический	0,1	-
74	343209.77	2281545.33	Картометрический	0,1	-
75	343212.28	2281550.95	Картометрический	0,1	-

Раздел 2

Сведения о местоположении границ объекта

Обозначение характерных точек границ	Координаты, м		Метод определения координат характерной точки	Средняя квадратическая погрешность положения характерной точки (Мт), м	Описание обозначения точки на местности (при наличии)
	X	Y			
1	2	3	4	5	6
76	343212.91	2281552.24	Картометрический	0,1	-
77	343205.54	2281555.69	Картометрический	0,1	-
78	343185.81	2281565.21	Картометрический	0,1	-
79	343164.97	2281575.47	Картометрический	0,1	-
80	343159.72	2281563.98	Картометрический	0,1	-
81	343150.08	2281567.26	Картометрический	0,1	-
82	343146.11	2281569.06	Картометрический	0,1	-
83	343135.79	2281575.14	Картометрический	0,1	-
84	343127.80	2281579.34	Картометрический	0,1	-
85	343110.51	2281588.91	Картометрический	0,1	-
86	343116.34	2281600.59	Картометрический	0,1	-
87	343075.34	2281621.96	Картометрический	0,1	-
88	343055.67	2281631.95	Картометрический	0,1	-
89	342995.99	2281663.00	Картометрический	0,1	-
90	342956.23	2281683.92	Картометрический	0,1	-
91	342891.17	2281716.53	Картометрический	0,1	-
92	342864.08	2281729.41	Картометрический	0,1	-
93	342818.16	2281750.15	Картометрический	0,1	-
94	342817.07	2281750.60	Картометрический	0,1	-
95	342797.10	2281758.14	Картометрический	0,1	-
96	342773.30	2281766.43	Картометрический	0,1	-
97	342773.59	2281762.10	Картометрический	0,1	-
98	342757.09	2281764.09	Картометрический	0,1	-
99	342737.69	2281766.93	Картометрический	0,1	-
100	342738.57	2281776.07	Картометрический	0,1	-
101	342734.26	2281777.02	Картометрический	0,1	-
102	342732.62	2281768.67	Картометрический	0,1	-
103	342660.52	2281784.74	Картометрический	0,1	-
104	342631.56	2281790.38	Картометрический	0,1	-
105	342602.18	2281797.00	Картометрический	0,1	-
106	342601.50	2281797.15	Картометрический	0,1	-
107	342587.52	2281800.31	Картометрический	0,1	-
108	342588.81	2281804.87	Картометрический	0,1	-
109	342579.31	2281806.66	Картометрический	0,1	-
110	342581.78	2281829.50	Картометрический	0,1	-
111	342615.80	2281854.87	Картометрический	0,1	-
112	342706.14	2281844.61	Картометрический	0,1	-
113	342744.88	2281825.98	Картометрический	0,1	-
114	342738.64	2281876.50	Картометрический	0,1	-
115	342785.50	2281883.91	Картометрический	0,1	-

Раздел 2

Сведения о местоположении границ объекта

Обозначение характерных точек границ	Координаты, м		Метод определения координат характерной точки	Средняя квадратическая погрешность положения характерной точки (Мт), м	Описание обозначения точки на местности (при наличии)
	X	Y			
1	2	3	4	5	6
116	342786.60	2281874.16	Картометрический	0,1	-
117	342794.06	2281793.32	Картометрический	0,1	-
118	342829.02	2281778.02	Картометрический	0,1	-
119	342879.68	2281764.21	Картометрический	0,1	-
120	343111.34	2281763.57	Картометрический	0,1	-
121	343297.61	2281702.75	Картометрический	0,1	-
122	343458.47	2281690.48	Картометрический	0,1	-
123	343581.47	2281659.54	Картометрический	0,1	-
124	343631.15	2281659.29	Картометрический	0,1	-
125	343859.38	2281707.67	Картометрический	0,1	-
126	343891.87	2281722.11	Картометрический	0,1	-
127	343933.37	2281761.52	Картометрический	0,1	-
128	343951.68	2281763.51	Картометрический	0,1	-
1	344040.22	2281586.40	Картометрический	0,1	-
129	342576.03	2281760.37	Картометрический	0,1	-
130	342670.51	2281742.80	Картометрический	0,1	-
131	342709.78	2281735.24	Картометрический	0,1	-
132	342728.71	2281731.07	Картометрический	0,1	-
133	342747.33	2281726.26	Картометрический	0,1	-
134	342755.50	2281723.78	Картометрический	0,1	-
135	342781.17	2281714.88	Картометрический	0,1	-
136	342792.40	2281710.72	Картометрический	0,1	-
137	342799.63	2281707.92	Картометрический	0,1	-
138	342828.29	2281695.08	Картометрический	0,1	-
139	342849.10	2281685.46	Картометрический	0,1	-
140	342864.00	2281682.63	Картометрический	0,1	-
141	342862.97	2281678.15	Картометрический	0,1	-
142	342876.46	2281674.19	Картометрический	0,1	-
143	342900.95	2281667.36	Картометрический	0,1	-
144	342924.67	2281659.25	Картометрический	0,1	-
145	342941.69	2281654.09	Картометрический	0,1	-
146	342960.21	2281644.92	Картометрический	0,1	-
147	342962.67	2281643.49	Картометрический	0,1	-
148	342965.34	2281641.94	Картометрический	0,1	-
149	342968.30	2281640.23	Картометрический	0,1	-
150	342970.36	2281639.03	Картометрический	0,1	-
151	342971.47	2281638.62	Картометрический	0,1	-
152	342981.50	2281634.93	Картометрический	0,1	-
153	342985.77	2281632.50	Картометрический	0,1	-
154	342984.53	2281624.16	Картометрический	0,1	-

Раздел 2

Сведения о местоположении границ объекта

Обозначение характерных точек границ	Координаты, м		Метод определения координат характерной точки	Средняя квадратическая погрешность положения характерной точки (Mт), м	Описание обозначения точки на местности (при наличии)
	X	Y			
1	2	3	4	5	6
155	342982.64	2281618.06	Картометрический	0,1	-
156	343034.19	2281591.12	Картометрический	0,1	-
157	343088.71	2281563.00	Картометрический	0,1	-
158	343089.70	2281564.58	Картометрический	0,1	-
159	343091.62	2281566.80	Картометрический	0,1	-
160	343094.52	2281565.24	Картометрический	0,1	-
161	343121.19	2281550.88	Картометрический	0,1	-
162	343121.53	2281549.90	Картометрический	0,1	-
163	343120.23	2281546.60	Картометрический	0,1	-
164	343144.51	2281534.12	Картометрический	0,1	-
165	343145.89	2281537.85	Картометрический	0,1	-
166	343162.20	2281530.26	Картометрический	0,1	-
167	343164.92	2281535.57	Картометрический	0,1	-
168	343188.99	2281525.07	Картометрический	0,1	-
169	343204.60	2281517.60	Картометрический	0,1	-
170	343243.07	2281502.04	Картометрический	0,1	-
171	343245.55	2281501.04	Картометрический	0,1	-
172	343249.17	2281499.57	Картометрический	0,1	-
173	343263.57	2281493.39	Картометрический	0,1	-
174	343264.74	2281492.00	Картометрический	0,1	-
175	343261.41	2281481.22	Картометрический	0,1	-
176	343268.13	2281478.21	Картометрический	0,1	-
177	343277.06	2281474.45	Картометрический	0,1	-
178	343276.28	2281471.83	Картометрический	0,1	-
179	343279.95	2281470.24	Картометрический	0,1	-
180	343286.23	2281466.73	Картометрический	0,1	-
181	343287.09	2281469.75	Картометрический	0,1	-
182	343315.40	2281458.49	Картометрический	0,1	-
183	343318.65	2281467.42	Картометрический	0,1	-
184	343329.41	2281463.37	Картометрический	0,1	-
185	343343.28	2281457.22	Картометрический	0,1	-
186	343345.10	2281453.21	Картометрический	0,1	-
187	343350.54	2281449.93	Картометрический	0,1	-
188	343353.69	2281452.80	Картометрический	0,1	-
189	343366.10	2281447.09	Картометрический	0,1	-
190	343361.35	2281433.02	Картометрический	0,1	-
191	343369.94	2281429.31	Картометрический	0,1	-
192	343429.68	2281404.04	Картометрический	0,1	-
193	343450.65	2281395.61	Картометрический	0,1	-
194	343452.33	2281402.53	Картометрический	0,1	-

Раздел 2

Сведения о местоположении границ объекта

Обозначение характерных точек границ	Координаты, м		Метод определения координат характерной точки	Средняя квадратическая погрешность положения характерной точки (Mт), м	Описание обозначения точки на местности (при наличии)
	X	Y			
1	2	3	4	5	6
195	343518.72	2281381.49	Картометрический	0,1	-
196	343516.22	2281373.91	Картометрический	0,1	-
197	343522.20	2281372.69	Картометрический	0,1	-
198	343534.95	2281370.76	Картометрический	0,1	-
199	343546.59	2281369.27	Картометрический	0,1	-
200	343555.97	2281368.42	Картометрический	0,1	-
201	343564.64	2281367.86	Картометрический	0,1	-
202	343579.13	2281367.23	Картометрический	0,1	-
203	343610.65	2281366.55	Картометрический	0,1	-
204	343669.46	2281365.79	Картометрический	0,1	-
205	343748.20	2281364.33	Картометрический	0,1	-
206	343760.56	2281364.01	Картометрический	0,1	-
207	343760.92	2281366.12	Картометрический	0,1	-
208	343771.88	2281364.72	Картометрический	0,1	-
209	343772.19	2281366.41	Картометрический	0,1	-
210	343778.12	2281365.90	Картометрический	0,1	-
211	343777.94	2281363.74	Картометрический	0,1	-
212	343781.71	2281363.22	Картометрический	0,1	-
213	343781.77	2281363.69	Картометрический	0,1	-
214	343806.42	2281362.06	Картометрический	0,1	-
215	343816.02	2281361.23	Картометрический	0,1	-
216	343830.65	2281358.92	Картометрический	0,1	-
217	343843.11	2281355.51	Картометрический	0,1	-
218	343855.65	2281350.83	Картометрический	0,1	-
219	343867.66	2281345.28	Картометрический	0,1	-
220	343876.01	2281340.90	Картометрический	0,1	-
221	343895.30	2281329.83	Картометрический	0,1	-
222	343914.78	2281318.13	Картометрический	0,1	-
223	343934.66	2281305.98	Картометрический	0,1	-
224	343941.14	2281301.99	Картометрический	0,1	-
225	343927.67	2281276.65	Картометрический	0,1	-
226	343885.20	2281257.48	Картометрический	0,1	-
227	343836.86	2281259.71	Картометрический	0,1	-
228	343799.69	2281199.77	Картометрический	0,1	-
229	343784.98	2281190.87	Картометрический	0,1	-
230	343727.82	2281192.44	Картометрический	0,1	-
231	343710.60	2281186.53	Картометрический	0,1	-
232	343691.45	2281169.30	Картометрический	0,1	-
233	343678.23	2281157.13	Картометрический	0,1	-
234	343607.20	2281170.83	Картометрический	0,1	-

Раздел 2

Сведения о местоположении границ объекта

Обозначение характерных точек границ	Координаты, м		Метод определения координат характерной точки	Средняя квадратическая погрешность положения характерной точки (Мт), м	Описание обозначения точки на местности (при наличии)
	X	Y			
1	2	3	4	5	6
235	343567.35	2281185.69	Картометрический	0,1	-
236	343445.66	2281217.72	Картометрический	0,1	-
237	343308.29	2281267.63	Картометрический	0,1	-
238	343045.16	2281378.92	Картометрический	0,1	-
239	342845.46	2281442.98	Картометрический	0,1	-
240	342824.64	2281444.23	Картометрический	0,1	-
241	342744.25	2281420.01	Картометрический	0,1	-
242	342665.93	2281399.88	Картометрический	0,1	-
243	342643.80	2281399.97	Картометрический	0,1	-
244	342646.20	2281480.09	Картометрический	0,1	-
245	342678.68	2281488.91	Картометрический	0,1	-
246	342728.72	2281513.81	Картометрический	0,1	-
247	342750.37	2281515.98	Картометрический	0,1	-
248	342773.73	2281512.74	Картометрический	0,1	-
249	342803.28	2281514.12	Картометрический	0,1	-
250	342817.82	2281522.78	Картометрический	0,1	-
251	342814.57	2281560.53	Картометрический	0,1	-
252	342789.90	2281563.77	Картометрический	0,1	-
253	342765.92	2281557.12	Картометрический	0,1	-
254	342737.77	2281556.04	Картометрический	0,1	-
255	342690.20	2281543.36	Картометрический	0,1	-
256	342669.01	2281545.06	Картометрический	0,1	-
257	342663.75	2281542.12	Картометрический	0,1	-
258	342652.91	2281544.48	Картометрический	0,1	-
259	342633.97	2281607.28	Картометрический	0,1	-
260	342589.90	2281729.21	Картометрический	0,1	-
129	342576.03	2281760.37	Картометрический	0,1	-

3. Сведения о характерных точках части (частей) границы объекта

Обозначение характерных точек границ	Координаты, м		Метод определения координат характерной точки	Средняя квадратическая погрешность положения характерной точки (Мт), м	Описание обозначения точки на местности (при наличии)
	X	Y			
1	2	3	4	5	6
-	-	-	-	-	-

Раздел 3

Сведения о местоположении измененных (уточненных) границ объекта

1. Система координат -

2. Сведения о характерных точках границ объекта

Обозначение характерных точек границ	Существующие координаты, м		Измененные (уточненные) координаты, м		Метод определения координат характерной точки	Средняя квадратическая погрешность положения характерной точки (Mt), м	Описание обозначения точки на местности (при наличии)
	X	Y	X	Y			
1	2	3	4	5	6	7	8
-	-	-	-	-	-	-	

3. Сведения о характерных точках части (частей) границы объекта

Обозначение характерных точек границ	Существующие координаты, м		Измененные (уточненные) координаты, м		Метод определения координат характерной точки	Средняя квадратическая погрешность положения характерной точки (Mt), м	Описание обозначения точки на местности (при наличии)
	X	Y	X	Y			
1	2	3	4	5	6	7	8
-	-	-	-	-	-	-	

Раздел 4

План границ объекта



Масштаб 1:10000

Используемые условные знаки и обозначения:

- - граница объекта
- - границы земельных участков по сведениям ЕГРН
- - границы территориальных зон по сведениям ЕГРН
- 15• - характерная точка границы объекта

Подпись _____ Дата « _____ » 20__ г.

Место для оттиска печати (при наличии) лица, составившего описание местоположения границ объекта

ОПИСАНИЕ МЕСТОПОЛОЖЕНИЯ ГРАНИЦ

Козловка

(наименование объекта, местоположение границ которого описано (далее - объект))

Раздел 1

Сведения об объекте

№ п/п	Характеристики объекта	Описание характеристик
1	2	3
1.	Местоположение объекта	Московская область, городской округ Зарайск
2.	Площадь объекта +/- величина погрешности определения площади (P +/- Дельта P)	449998 кв. м ± 235 кв. м
3.	Иные характеристики объекта	

Раздел 2

Сведения о местоположении границ объекта

1. Система координат МСК-50, зона 2

2. Сведения о характерных точках границ объекта

Обозначение характерных точек границ	Координаты, м		Метод определения координат характерной точки	Средняя квадратическая погрешность положения характерной точки (M _t), м	Описание обозначения точки на местности (при наличии)
	X	Y			
1	2	3	4	5	6
1	362995.16	2281373.19	Картометрический	0,1	-
2	363076.66	2281350.93	Картометрический	0,1	-
3	363132.47	2281346.45	Картометрический	0,1	-
4	363192.68	2281365.55	Картометрический	0,1	-
5	363258.61	2281462.89	Картометрический	0,1	-
6	363327.32	2281463.73	Картометрический	0,1	-
7	363364.08	2281451.00	Картометрический	0,1	-
8	363672.58	2281374.92	Картометрический	0,1	-
9	363699.05	2281340.73	Картометрический	0,1	-
10	363727.70	2281172.60	Картометрический	0,1	-
11	363744.90	2281074.08	Картометрический	0,1	-
12	363741.27	2280957.22	Картометрический	0,1	-
13	363716.57	2280781.33	Картометрический	0,1	-
14	363652.46	2280792.11	Картометрический	0,1	-
15	363626.49	2280800.34	Картометрический	0,1	-
16	363626.49	2280836.69	Картометрический	0,1	-
17	363497.84	2280823.35	Картометрический	0,1	-
18	363497.90	2280821.68	Картометрический	0,1	-
19	363497.91	2280821.31	Картометрический	0,1	-
20	363497.91	2280816.73	Картометрический	0,1	-
21	363497.90	2280816.35	Картометрический	0,1	-
22	363497.87	2280815.54	Картометрический	0,1	-
23	363477.38	2280803.12	Картометрический	0,1	-
24	363477.91	2280816.92	Картометрический	0,1	-
25	363477.91	2280821.13	Картометрический	0,1	-
26	363477.81	2280823.74	Картометрический	0,1	-
27	363477.77	2280824.24	Картометрический	0,1	-
28	363477.55	2280825.00	Картометрический	0,1	-
29	363476.61	2280825.71	Картометрический	0,1	-
30	363476.16	2280825.99	Картометрический	0,1	-
31	363475.40	2280826.12	Картометрический	0,1	-
32	363472.96	2280826.19	Картометрический	0,1	-
33	363467.48	2280825.81	Картометрический	0,1	-
34	363456.03	2280824.93	Картометрический	0,1	-
35	363442.28	2280823.06	Картометрический	0,1	-

Раздел 2

Сведения о местоположении границ объекта

Обозначение характерных точек границ	Координаты, м		Метод определения координат характерной точки	Средняя квадратическая погрешность положения характерной точки (Mt), м	Описание обозначения точки на местности (при наличии)
	X	Y			
1	2	3	4	5	6
36	363442.21	2280823.05	Картометрический	0,1	-
37	363423.96	2280820.69	Картометрический	0,1	-
38	363412.66	2280819.28	Картометрический	0,1	-
39	363412.32	2280819.25	Картометрический	0,1	-
40	363407.94	2280818.85	Картометрический	0,1	-
41	363406.15	2280818.85	Картометрический	0,1	-
42	363401.77	2280819.25	Картометрический	0,1	-
43	363399.06	2280819.88	Картометрический	0,1	-
44	363395.86	2280821.11	Картометрический	0,1	-
45	363393.55	2280822.38	Картометрический	0,1	-
46	363390.18	2280824.85	Картометрический	0,1	-
47	363387.35	2280828.06	Картометрический	0,1	-
48	363385.66	2280831.09	Картометрический	0,1	-
49	363384.59	2280834.01	Картометрический	0,1	-
50	363383.58	2280839.12	Картометрический	0,1	-
51	363383.39	2280841.17	Картометрический	0,1	-
52	363383.45	2280846.29	Картометрический	0,1	-
53	363383.45	2280856.63	Картометрический	0,1	-
54	363380.73	2280856.62	Картометрический	0,1	-
55	363366.67	2280856.76	Картометрический	0,1	-
56	363366.57	2280853.11	Картометрический	0,1	-
57	363345.17	2280568.82	Картометрический	0,1	-
58	363309.36	2280573.81	Картометрический	0,1	-
59	363257.65	2280580.58	Картометрический	0,1	-
60	363180.83	2280591.63	Картометрический	0,1	-
61	363132.63	2280598.72	Картометрический	0,1	-
62	363134.63	2280604.01	Картометрический	0,1	-
63	363151.60	2280677.34	Картометрический	0,1	-
64	363135.67	2280753.10	Картометрический	0,1	-
65	363120.85	2280788.42	Картометрический	0,1	-
66	363112.60	2280807.27	Картометрический	0,1	-
67	363063.34	2281033.04	Картометрический	0,1	-
68	363099.19	2281107.54	Картометрический	0,1	-
69	363090.83	2281115.28	Картометрический	0,1	-
70	363078.45	2281124.56	Картометрический	0,1	-
71	363073.50	2281131.99	Картометрический	0,1	-
72	363065.52	2281154.26	Картометрический	0,1	-
73	363042.27	2281176.44	Картометрический	0,1	-
74	363006.33	2281216.04	Картометрический	0,1	-
75	362986.93	2281250.46	Картометрический	0,1	-

Раздел 2

Сведения о местоположении границ объекта

Обозначение характерных точек границ	Координаты, м		Метод определения координат характерной точки	Средняя квадратическая погрешность положения характерной точки (Mt), м	Описание обозначения точки на местности (при наличии)
	X	Y			
1	2	3	4	5	6
76	362935.87	2281282.34	Картометрический	0,1	-
77	362952.10	2281311.73	Картометрический	0,1	-
78	362977.12	2281353.65	Картометрический	0,1	-
1	362995.16	2281373.19	Картометрический	0,1	-

3. Сведения о характерных точках части (частей) границы объекта

Обозначение характерных точек границ	Координаты, м		Метод определения координат характерной точки	Средняя квадратическая погрешность положения характерной точки (Mt), м	Описание обозначения точки на местности (при наличии)
	X	Y			
1	2	3	4	5	6
-	-	-	-	-	-

Раздел 3

Сведения о местоположении измененных (уточненных) границ объекта

1. Система координат -

2. Сведения о характерных точках границ объекта

Обозначение характерных точек границ	Существующие координаты, м		Измененные (уточненные) координаты, м		Метод определения координат характерной точки	Средняя квадратическая погрешность положения характерной точки (M _t), м	Описание обозначения точки на местности (при наличии)
	X	Y	X	Y			
1	2	3	4	5	6	7	8
-	-	-	-	-	-	-	

3. Сведения о характерных точках части (частей) границы объекта

Обозначение характерных точек границ	Существующие координаты, м		Измененные (уточненные) координаты, м		Метод определения координат характерной точки	Средняя квадратическая погрешность положения характерной точки (M _t), м	Описание обозначения точки на местности (при наличии)
	X	Y	X	Y			
1	2	3	4	5	6	7	8
-	-	-	-	-	-	-	

Раздел 4

План границ объекта



Масштаб 1:5000

Используемые условные знаки и обозначения:

- - граница объекта
- - границы земельных участков по сведениям ЕГРН
- - границы территориальных зон по сведениям ЕГРН
- 15• - характерная точка границы объекта

Подпись _____ Дата « ____ » _____ 20__ г.

Место для оттиска печати (при наличии) лица, составившего описание местоположения границ объекта

ОПИСАНИЕ МЕСТОПОЛОЖЕНИЯ ГРАНИЦ

д **Комово**

(наименование объекта, местоположение границ которого описано (далее - объект))

Раздел 1

Сведения об объекте

№ п/п	Характеристики объекта	Описание характеристик
1	2	3
1.	Местоположение объекта	Московская область, городской округ Зарайск
2.	Площадь объекта +/- величина погрешности определения площади (P +/- Дельта P)	398548 кв. м ± 221 кв. м
3.	Иные характеристики объекта	

Раздел 2

Сведения о местоположении границ объекта

1. Система координат МСК-50, зона 2

2. Сведения о характерных точках границ объекта

Обозначение характерных точек границ	Координаты, м		Метод определения координат характерной точки	Средняя квадратическая погрешность положения характерной точки (Mt), м	Описание обозначения точки на местности (при наличии)
	X	Y			
1	2	3	4	5	6
1	348028.94	2263300.44	Картометрический	0,1	-
2	348098.17	2263334.71	Картометрический	0,1	-
3	348096.94	2263324.59	Картометрический	0,1	-
4	348095.54	2263313.04	Картометрический	0,1	-
5	348053.41	2263294.26	Картометрический	0,1	-
6	348040.48	2263288.50	Картометрический	0,1	-
7	348040.31	2263289.28	Картометрический	0,1	-
8	347715.12	2263154.77	Картометрический	0,1	-
9	347723.61	2263149.15	Картометрический	0,1	-
10	347673.56	2263127.78	Картометрический	0,1	-
11	347673.46	2263127.74	Картометрический	0,1	-
12	347623.92	2263107.24	Картометрический	0,1	-
13	347623.74	2263107.17	Картометрический	0,1	-
14	347589.64	2263093.79	Картометрический	0,1	-
15	347578.56	2263089.47	Картометрический	0,1	-
16	347567.27	2263084.94	Картометрический	0,1	-
17	347567.11	2263084.88	Картометрический	0,1	-
18	347526.38	2263069.35	Картометрический	0,1	-
19	347526.30	2263069.31	Картометрический	0,1	-
20	347492.57	2263056.79	Картометрический	0,1	-
21	347492.47	2263056.75	Картометрический	0,1	-
22	347447.26	2263040.52	Картометрический	0,1	-
23	347447.20	2263040.49	Картометрический	0,1	-
24	347437.87	2263037.22	Картометрический	0,1	-
25	347435.24	2263046.89	Картометрический	0,1	-
26	347432.60	2263056.56	Картометрический	0,1	-
27	347430.62	2263063.82	Картометрический	0,1	-
28	347385.46	2263047.97	Картометрический	0,1	-
29	347340.34	2263032.09	Картометрический	0,1	-
30	347289.08	2263014.25	Картометрический	0,1	-
31	347288.93	2263014.20	Картометрический	0,1	-
32	347260.53	2263004.04	Картометрический	0,1	-
33	347254.42	2263097.36	Картометрический	0,1	-
34	347089.89	2263131.36	Картометрический	0,1	-
35	347076.08	2263153.16	Картометрический	0,1	-

Раздел 2

Сведения о местоположении границ объекта

Обозначение характерных точек границ	Координаты, м		Метод определения координат характерной точки	Средняя квадратическая погрешность положения характерной точки (Mт), м	Описание обозначения точки на местности (при наличии)
	X	Y			
1	2	3	4	5	6
36	347106.54	2263197.04	Картометрический	0,1	-
37	347223.58	2263360.53	Картометрический	0,1	-
38	347155.32	2263537.18	Картометрический	0,1	-
39	347272.68	2263591.72	Картометрический	0,1	-
40	347342.12	2263595.52	Картометрический	0,1	-
41	347389.84	2263626.07	Картометрический	0,1	-
42	347447.34	2263621.00	Картометрический	0,1	-
43	347472.95	2263568.52	Картометрический	0,1	-
44	347507.61	2263553.60	Картометрический	0,1	-
45	347563.18	2263561.38	Картометрический	0,1	-
46	347549.92	2263504.75	Картометрический	0,1	-
47	347605.60	2263488.04	Картометрический	0,1	-
48	347700.23	2263612.50	Картометрический	0,1	-
49	347719.95	2263576.85	Картометрический	0,1	-
50	347775.62	2263616.29	Картометрический	0,1	-
51	347895.42	2263552.71	Картометрический	0,1	-
52	347971.86	2263572.32	Картометрический	0,1	-
53	348012.63	2263602.63	Картометрический	0,1	-
54	348080.13	2263498.35	Картометрический	0,1	-
55	348098.76	2263447.99	Картометрический	0,1	-
56	348097.71	2263448.08	Картометрический	0,1	-
57	348092.17	2263449.24	Картометрический	0,1	-
58	348088.88	2263449.23	Картометрический	0,1	-
59	348089.01	2263448.47	Картометрический	0,1	-
60	348012.89	2263448.32	Картометрический	0,1	-
61	348013.38	2263445.70	Картометрический	0,1	-
62	348000.47	2263445.58	Картометрический	0,1	-
63	348001.42	2263440.71	Картометрический	0,1	-
64	348014.02	2263444.90	Картометрический	0,1	-
65	348029.76	2263443.65	Картометрический	0,1	-
66	348031.96	2263428.32	Картометрический	0,1	-
67	348030.09	2263443.92	Картометрический	0,1	-
68	348067.82	2263439.78	Картометрический	0,1	-
69	348068.77	2263439.65	Картометрический	0,1	-
70	348072.07	2263439.27	Картометрический	0,1	-
71	348090.89	2263437.66	Картометрический	0,1	-
72	348093.36	2263437.39	Картометрический	0,1	-
73	348095.63	2263434.79	Картометрический	0,1	-
74	348095.42	2263432.32	Картометрический	0,1	-
75	348096.44	2263397.80	Картометрический	0,1	-

Раздел 2

Сведения о местоположении границ объекта

Обозначение характерных точек границ	Координаты, м		Метод определения координат характерной точки	Средняя квадратическая погрешность положения характерной точки (Mt), м	Описание обозначения точки на местности (при наличии)
	X	Y			
1	2	3	4	5	6
76	348035.72	2263403.61	Картометрический	0,1	-
77	348038.03	2263391.17	Картометрический	0,1	-
78	348034.57	2263378.30	Картометрический	0,1	-
79	348036.15	2263370.59	Картометрический	0,1	-
80	348047.71	2263314.35	Картометрический	0,1	-
81	348042.23	2263312.20	Картометрический	0,1	-
82	348027.75	2263306.51	Картометрический	0,1	-
83	348028.08	2263304.85	Картометрический	0,1	-
1	348028.94	2263300.44	Картометрический	0,1	-

3. Сведения о характерных точках части (частей) границы объекта

Обозначение характерных точек границ	Координаты, м		Метод определения координат характерной точки	Средняя квадратическая погрешность положения характерной точки (Mt), м	Описание обозначения точки на местности (при наличии)
	X	Y			
1	2	3	4	5	6
-	-	-	-	-	-

Раздел 3

Сведения о местоположении измененных (уточненных) границ объекта

1. Система координат -

2. Сведения о характерных точках границ объекта

Обозначение характерных точек границ	Существующие координаты, м		Измененные (уточненные) координаты, м		Метод определения координат характерной точки	Средняя квадратическая погрешность положения характерной точки (Mt), м	Описание обозначения точки на местности (при наличии)
	X	Y	X	Y			
1	2	3	4	5	6	7	8
-	-	-	-	-	-	-	

3. Сведения о характерных точках части (частей) границы объекта

Обозначение характерных точек границ	Существующие координаты, м		Измененные (уточненные) координаты, м		Метод определения координат характерной точки	Средняя квадратическая погрешность положения характерной точки (Mt), м	Описание обозначения точки на местности (при наличии)
	X	Y	X	Y			
1	2	3	4	5	6	7	8
-	-	-	-	-	-	-	

Раздел 4

План границ объекта



Масштаб 1:5000

Используемые условные знаки и обозначения:

- - граница объекта
- - границы земельных участков по сведениям ЕГРН
- - границы территориальных зон по сведениям ЕГРН
- 15° - характерная точка границы объекта

Подпись _____ Дата « ____ » _____ 20__ г.

Место для оттиска печати (при наличии) лица, составившего описание местоположения границ объекта

ОПИСАНИЕ МЕСТОПОЛОЖЕНИЯ ГРАНИЦ

Косовая

(наименование объекта, местоположение границ которого описано (далее - объект))

Раздел 1

Сведения об объекте

№ п/п	Характеристики объекта	Описание характеристик
1	2	3
1.	Местоположение объекта	Московская область, городской округ Зарайск
2.	Площадь объекта +/- величина погрешности определения площади (P +/- Дельта P)	565530 кв. м ± 263 кв. м
3.	Иные характеристики объекта	

Раздел 2**Сведения о местоположении границ объекта**

1. Система координат МСК-50, зона 2

2. Сведения о характерных точках границ объекта

Обозначение характерных точек границ	Координаты, м		Метод определения координат характерной точки	Средняя квадратическая погрешность положения характерной точки (Mt), м	Описание обозначения точки на местности (при наличии)
	X	Y			
1	2	3	4	5	6
1	340121.46	2270328.72	Картометрический	0,1	-
2	340075.87	2270307.90	Картометрический	0,1	-
3	340046.80	2270310.96	Картометрический	0,1	-
4	340033.93	2270288.75	Картометрический	0,1	-
5	340026.45	2270285.33	Картометрический	0,1	-
6	339799.87	2270394.53	Картометрический	0,1	-
7	339899.85	2270585.32	Картометрический	0,1	-
8	339993.65	2270661.53	Картометрический	0,1	-
9	340085.47	2270771.16	Картометрический	0,1	-
10	340179.01	2270914.20	Картометрический	0,1	-
11	340264.72	2271197.11	Картометрический	0,1	-
12	340299.47	2271227.56	Картометрический	0,1	-
13	340354.33	2271322.00	Картометрический	0,1	-
14	340367.38	2271342.61	Картометрический	0,1	-
15	340388.17	2271351.92	Картометрический	0,1	-
16	340436.17	2271364.10	Картометрический	0,1	-
17	340489.95	2271365.03	Картометрический	0,1	-
18	340519.70	2271365.54	Картометрический	0,1	-
19	340587.56	2271358.36	Картометрический	0,1	-
20	340679.77	2271340.30	Картометрический	0,1	-
21	340757.21	2271325.13	Картометрический	0,1	-
22	340759.24	2271301.22	Картометрический	0,1	-
23	340807.68	2271284.78	Картометрический	0,1	-
24	340925.00	2271244.96	Картометрический	0,1	-
25	340892.82	2271156.57	Картометрический	0,1	-
26	340878.15	2271116.28	Картометрический	0,1	-
27	340910.00	2271095.45	Картометрический	0,1	-
28	340945.25	2271100.48	Картометрический	0,1	-
29	340942.57	2271089.27	Картометрический	0,1	-
30	340933.42	2271071.28	Картометрический	0,1	-
31	340925.15	2271054.47	Картометрический	0,1	-
32	340923.69	2271044.12	Картометрический	0,1	-
33	340924.30	2271034.75	Картометрический	0,1	-
34	340925.28	2271025.24	Картометрический	0,1	-
35	340930.75	2271012.21	Картометрический	0,1	-

Раздел 2

Сведения о местоположении границ объекта

Обозначение характерных точек границ	Координаты, м		Метод определения координат характерной точки	Средняя квадратическая погрешность положения характерной точки (M _t), м	Описание обозначения точки на местности (при наличии)
	X	Y			
1	2	3	4	5	6
36	340940.72	2271000.64	Картометрический	0,1	-
37	340954.78	2270986.94	Картометрический	0,1	-
38	340942.53	2270978.99	Картометрический	0,1	-
39	340914.64	2270974.62	Картометрический	0,1	-
40	340894.90	2270978.40	Картометрический	0,1	-
41	340879.69	2270969.58	Картометрический	0,1	-
42	340858.24	2270946.07	Картометрический	0,1	-
43	340845.65	2270942.12	Картометрический	0,1	-
44	340813.08	2270933.69	Картометрический	0,1	-
45	340787.34	2270909.85	Картометрический	0,1	-
46	340762.98	2270899.08	Картометрический	0,1	-
47	340735.55	2270866.06	Картометрический	0,1	-
48	340729.44	2270847.44	Картометрический	0,1	-
49	340721.88	2270841.72	Картометрический	0,1	-
50	340691.08	2270826.37	Картометрический	0,1	-
51	340648.63	2270785.02	Картометрический	0,1	-
52	340630.90	2270769.48	Картометрический	0,1	-
53	340618.69	2270751.13	Картометрический	0,1	-
54	340598.73	2270728.99	Картометрический	0,1	-
55	340580.31	2270695.76	Картометрический	0,1	-
56	340565.38	2270682.17	Картометрический	0,1	-
57	340536.25	2270640.84	Картометрический	0,1	-
58	340521.99	2270623.03	Картометрический	0,1	-
59	340499.38	2270611.19	Картометрический	0,1	-
60	340440.24	2270593.91	Картометрический	0,1	-
61	340389.94	2270565.77	Картометрический	0,1	-
62	340333.23	2270516.56	Картометрический	0,1	-
63	340296.90	2270503.63	Картометрический	0,1	-
64	340269.83	2270480.49	Картометрический	0,1	-
65	340238.27	2270431.27	Картометрический	0,1	-
66	340171.53	2270372.12	Картометрический	0,1	-
67	340158.34	2270367.29	Картометрический	0,1	-
1	340121.46	2270328.72	Картометрический	0,1	-

Раздел 2

Сведения о местоположении границ объекта

3. Сведения о характерных точках части (частей) границы объекта

Обозначение характерных точек границ	Координаты, м		Метод определения координат характерной точки	Средняя квадратическая погрешность положения характерной точки (M _t), м	Описание обозначения точки на местности (при наличии)
	X	Y			
1	2	3	4	5	6
-	-	-	-	-	-

Раздел 3

Сведения о местоположении измененных (уточненных) границ объекта

1. Система координат -

2. Сведения о характерных точках границ объекта

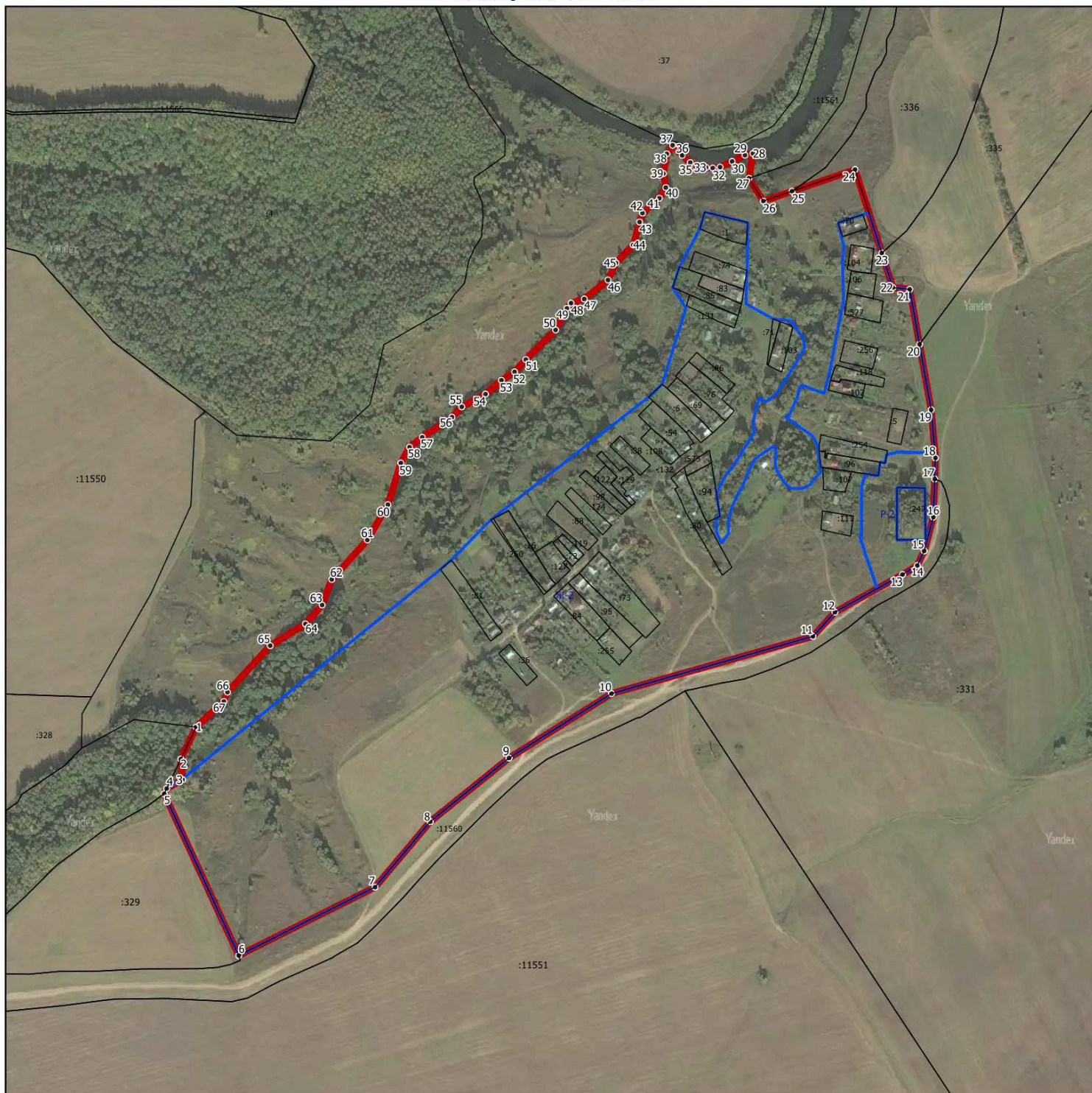
Обозначение характерных точек границ	Существующие координаты, м		Измененные (уточненные) координаты, м		Метод определения координат характерной точки	Средняя квадратическая погрешность положения характерной точки (Mt), м	Описание обозначения точки на местности (при наличии)
	X	Y	X	Y			
1	2	3	4	5	6	7	8
-	-	-	-	-	-	-	

3. Сведения о характерных точках части (частей) границы объекта

Обозначение характерных точек границ	Существующие координаты, м		Измененные (уточненные) координаты, м		Метод определения координат характерной точки	Средняя квадратическая погрешность положения характерной точки (Mt), м	Описание обозначения точки на местности (при наличии)
	X	Y	X	Y			
1	2	3	4	5	6	7	8
-	-	-	-	-	-	-	

Раздел 4

План границ объекта



Масштаб 1:7500

Используемые условные знаки и обозначения:

- - граница объекта
- - границы земельных участков по сведениям ЕГРН
- - границы территориальных зон по сведениям ЕГРН
- 15° - характерная точка границы объекта

Подпись _____ Дата « ____ » _____ 20__ г.

Место для оттиска печати (при наличии) лица, составившего описание местоположения границ объекта

ОПИСАНИЕ МЕСТОПОЛОЖЕНИЯ ГРАНИЦ

Крутой Верх

(наименование объекта, местоположение границ которого описано (далее - объект))

Раздел 1

Сведения об объекте

№ п/п	Характеристики объекта	Описание характеристик
1	2	3
1.	Местоположение объекта	Московская область, городской округ Зарайск
2.	Площадь объекта +/- величина погрешности определения площади (P +/- Дельта P)	246978 кв. м ± 174 кв. м
3.	Иные характеристики объекта	

Раздел 2

Сведения о местоположении границ объекта

1. Система координат МСК-50, зона 2

2. Сведения о характерных точках границ объекта

Обозначение характерных точек границ	Координаты, м		Метод определения координат характерной точки	Средняя квадратическая погрешность положения характерной точки (Mt), м	Описание обозначения точки на местности (при наличии)
	X	Y			
1	2	3	4	5	6
1	351653.18	2288526.00	Картометрический	0,1	-
2	351634.47	2288519.21	Картометрический	0,1	-
3	351633.56	2288518.85	Картометрический	0,1	-
4	351621.54	2288513.67	Картометрический	0,1	-
5	351621.02	2288513.43	Картометрический	0,1	-
6	351600.94	2288503.95	Картометрический	0,1	-
7	351600.88	2288503.92	Картометрический	0,1	-
8	351583.78	2288495.75	Картометрический	0,1	-
9	351582.72	2288495.20	Картометрический	0,1	-
10	351557.20	2288480.65	Картометрический	0,1	-
11	351549.66	2288476.53	Картометрический	0,1	-
12	351548.22	2288475.65	Картометрический	0,1	-
13	351487.76	2288434.05	Картометрический	0,1	-
14	351487.27	2288433.70	Картометрический	0,1	-
15	351465.31	2288417.37	Картометрический	0,1	-
16	351464.98	2288417.12	Картометрический	0,1	-
17	351460.90	2288413.92	Картометрический	0,1	-
18	351459.84	2288413.01	Картометрический	0,1	-
19	351453.44	2288407.05	Картометрический	0,1	-
20	351453.05	2288406.68	Картометрический	0,1	-
21	351434.51	2288388.25	Картометрический	0,1	-
22	351434.15	2288387.88	Картометрический	0,1	-
23	351390.46	2288341.66	Картометрический	0,1	-
24	351390.36	2288341.55	Картометрический	0,1	-
25	351346.01	2288293.78	Картометрический	0,1	-
26	351345.69	2288293.42	Картометрический	0,1	-
27	351319.32	2288263.30	Картометрический	0,1	-
28	351319.22	2288263.18	Картометрический	0,1	-
29	351268.25	2288203.83	Картометрический	0,1	-
30	351268.18	2288203.74	Картометрический	0,1	-
31	351227.25	2288155.42	Картометрический	0,1	-
32	351227.03	2288155.16	Картометрический	0,1	-
33	351211.80	2288136.40	Картометрический	0,1	-
34	351211.28	2288135.73	Картометрический	0,1	-
35	351202.35	2288123.48	Картометрический	0,1	-

Раздел 2

Сведения о местоположении границ объекта

Обозначение характерных точек границ	Координаты, м		Метод определения координат характерной точки	Средняя квадратическая погрешность положения характерной точки (Мт), м	Описание обозначения точки на местности (при наличии)
	X	Y			
1	2	3	4	5	6
36	351201.85	2288122.76	Картометрический	0,1	-
37	351192.80	2288108.85	Картометрический	0,1	-
38	351192.42	2288108.24	Картометрический	0,1	-
39	351184.80	2288095.33	Картометрический	0,1	-
40	351184.48	2288094.76	Картометрический	0,1	-
41	351179.74	2288085.93	Картометрический	0,1	-
42	351179.16	2288084.75	Картометрический	0,1	-
43	351173.21	2288071.18	Картометрический	0,1	-
44	351173.03	2288070.75	Картометрический	0,1	-
45	351162.95	2288045.91	Картометрический	0,1	-
46	351156.92	2288048.35	Картометрический	0,1	-
47	351152.77	2288038.11	Картометрический	0,1	-
48	351152.48	2288037.36	Картометрический	0,1	-
49	351146.01	2288019.67	Картометрический	0,1	-
50	351132.21	2288026.87	Картометрический	0,1	-
51	351122.15	2288041.22	Картометрический	0,1	-
52	351119.88	2288053.96	Картометрический	0,1	-
53	351119.03	2288072.69	Картометрический	0,1	-
54	351117.95	2288084.26	Картометрический	0,1	-
55	351120.72	2288106.59	Картометрический	0,1	-
56	351127.18	2288127.65	Картометрический	0,1	-
57	351141.46	2288157.51	Картометрический	0,1	-
58	351153.81	2288182.01	Картометрический	0,1	-
59	351166.29	2288200.26	Картометрический	0,1	-
60	351191.96	2288230.97	Картометрический	0,1	-
61	351200.11	2288242.25	Картометрический	0,1	-
62	351203.83	2288249.14	Картометрический	0,1	-
63	351204.19	2288253.50	Картометрический	0,1	-
64	351203.71	2288257.27	Картометрический	0,1	-
65	351201.55	2288259.23	Картометрический	0,1	-
66	351186.92	2288259.43	Картометрический	0,1	-
67	351165.81	2288257.60	Картометрический	0,1	-
68	351155.25	2288259.23	Картометрический	0,1	-
69	351148.42	2288265.24	Картометрический	0,1	-
70	351145.55	2288272.56	Картометрический	0,1	-
71	351144.70	2288282.64	Картометрический	0,1	-
72	351145.18	2288295.37	Картометрический	0,1	-
73	351149.62	2288314.79	Картометрический	0,1	-
74	351159.57	2288334.88	Картометрический	0,1	-
75	351170.37	2288345.17	Картометрический	0,1	-

Раздел 2

Сведения о местоположении границ объекта

Обозначение характерных точек границ	Координаты, м		Метод определения координат характерной точки	Средняя квадратическая погрешность положения характерной точки (Мт), м	Описание обозначения точки на местности (при наличии)
	X	Y			
1	2	3	4	5	6
76	351184.52	2288356.86	Картометрический	0,1	-
77	351189.68	2288364.95	Картометрический	0,1	-
78	351189.92	2288371.87	Картометрический	0,1	-
79	351189.08	2288381.44	Картометрический	0,1	-
80	351189.08	2288390.21	Картометрический	0,1	-
81	351190.64	2288399.81	Картометрический	0,1	-
82	351192.20	2288407.58	Картометрический	0,1	-
83	351190.88	2288415.34	Картометрический	0,1	-
84	351185.24	2288426.55	Картометрический	0,1	-
85	351177.20	2288443.85	Картометрический	0,1	-
86	351173.37	2288448.65	Картометрический	0,1	-
87	351167.37	2288453.81	Картометрический	0,1	-
88	351157.89	2288461.14	Картометрический	0,1	-
89	351144.22	2288475.71	Картометрический	0,1	-
90	351140.02	2288486.85	Картометрический	0,1	-
91	351140.38	2288499.97	Картометрический	0,1	-
92	351144.34	2288509.87	Картометрический	0,1	-
93	351152.85	2288523.43	Картометрический	0,1	-
94	351160.41	2288537.08	Картометрический	0,1	-
95	351162.57	2288545.20	Картометрический	0,1	-
96	351174.20	2288569.38	Картометрический	0,1	-
97	351187.88	2288577.44	Картометрический	0,1	-
98	351224.46	2288601.97	Картометрический	0,1	-
99	351224.46	2288621.18	Картометрический	0,1	-
100	351224.46	2288632.35	Картометрический	0,1	-
101	351223.50	2288645.77	Картометрический	0,1	-
102	351228.90	2288655.57	Картометрический	0,1	-
103	351242.34	2288674.78	Картометрический	0,1	-
104	351254.81	2288688.19	Картометрический	0,1	-
105	351270.41	2288706.92	Картометрический	0,1	-
106	351288.40	2288721.35	Картометрический	0,1	-
107	351305.44	2288734.75	Картометрический	0,1	-
108	351326.42	2288745.92	Картометрический	0,1	-
109	351335.30	2288750.41	Картометрический	0,1	-
110	351344.17	2288757.96	Картометрический	0,1	-
111	351349.57	2288757.96	Картометрический	0,1	-
112	351356.29	2288757.96	Картометрический	0,1	-
113	351363.37	2288756.20	Картометрический	0,1	-
114	351371.04	2288756.20	Картометрический	0,1	-
115	351376.32	2288756.21	Картометрический	0,1	-

Раздел 2

Сведения о местоположении границ объекта

Обозначение характерных точек границ	Координаты, м		Метод определения координат характерной точки	Средняя квадратическая погрешность положения характерной точки (Mт), м	Описание обозначения точки на местности (при наличии)
	X	Y			
1	2	3	4	5	6
116	351384.36	2288757.08	Картометрический	0,1	-
117	351418.78	2288761.53	Картометрический	0,1	-
118	351436.41	2288768.29	Картометрический	0,1	-
119	351462.33	2288763.81	Картометрический	0,1	-
120	351478.76	2288761.61	Картометрический	0,1	-
121	351547.25	2288747.57	Картометрический	0,1	-
122	351549.41	2288744.04	Картометрический	0,1	-
123	351557.68	2288729.70	Картометрический	0,1	-
124	351559.84	2288729.38	Картометрический	0,1	-
125	351568.12	2288729.38	Картометрический	0,1	-
126	351579.16	2288733.50	Картометрический	0,1	-
127	351587.92	2288738.19	Картометрический	0,1	-
128	351596.19	2288745.91	Картометрический	0,1	-
129	351607.82	2288754.76	Картометрический	0,1	-
130	351613.95	2288755.89	Картометрический	0,1	-
131	351617.54	2288753.12	Картометрический	0,1	-
132	351624.98	2288744.87	Картометрический	0,1	-
133	351627.73	2288740.75	Картометрический	0,1	-
134	351632.66	2288736.59	Картометрический	0,1	-
135	351641.53	2288736.63	Картометрический	0,1	-
136	351647.53	2288739.95	Картометрический	0,1	-
137	351648.37	2288746.27	Картометрический	0,1	-
138	351648.37	2288756.44	Картометрический	0,1	-
139	351649.81	2288764.17	Картометрический	0,1	-
140	351651.73	2288772.97	Картометрический	0,1	-
141	351654.48	2288779.31	Картометрический	0,1	-
142	351664.92	2288786.18	Картометрический	0,1	-
143	351701.26	2288808.76	Картометрический	0,1	-
144	351728.61	2288830.87	Картометрический	0,1	-
145	351746.49	2288849.55	Картометрический	0,1	-
146	351762.44	2288860.60	Картометрический	0,1	-
147	351783.91	2288872.45	Картометрический	0,1	-
148	351796.00	2288842.31	Картометрический	0,1	-
149	351795.96	2288841.59	Картометрический	0,1	-
150	351803.16	2288825.31	Картометрический	0,1	-
151	351838.37	2288745.50	Картометрический	0,1	-
152	351842.57	2288733.02	Картометрический	0,1	-
153	351869.55	2288733.94	Картометрический	0,1	-
154	351888.24	2288738.44	Картометрический	0,1	-
155	351920.28	2288667.56	Картометрический	0,1	-

Раздел 2

Сведения о местоположении границ объекта

Обозначение характерных точек границ	Координаты, м		Метод определения координат характерной точки	Средняя квадратическая погрешность положения характерной точки (Mt), м	Описание обозначения точки на местности (при наличии)
	X	Y			
1	2	3	4	5	6
156	351924.70	2288583.63	Картометрический	0,1	-
157	351912.02	2288591.24	Картометрический	0,1	-
158	351836.09	2288602.65	Картометрический	0,1	-
159	351820.73	2288602.89	Картометрический	0,1	-
160	351807.54	2288602.17	Картометрический	0,1	-
161	351800.46	2288600.32	Картометрический	0,1	-
162	351793.51	2288598.32	Картометрический	0,1	-
163	351779.59	2288593.92	Картометрический	0,1	-
164	351765.81	2288588.96	Картометрический	0,1	-
165	351748.88	2288581.99	Картометрический	0,1	-
166	351738.93	2288577.43	Картометрический	0,1	-
167	351719.50	2288567.43	Картометрический	0,1	-
168	351710.03	2288561.94	Картометрический	0,1	-
169	351688.43	2288548.73	Картометрический	0,1	-
1	351653.18	2288526.00	Картометрический	0,1	-

3. Сведения о характерных точках части (частей) границы объекта

Обозначение характерных точек границ	Координаты, м		Метод определения координат характерной точки	Средняя квадратическая погрешность положения характерной точки (Mt), м	Описание обозначения точки на местности (при наличии)
	X	Y			
1	2	3	4	5	6
-	-	-	-	-	-

Раздел 3

Сведения о местоположении измененных (уточненных) границ объекта

1. Система координат -

2. Сведения о характерных точках границ объекта

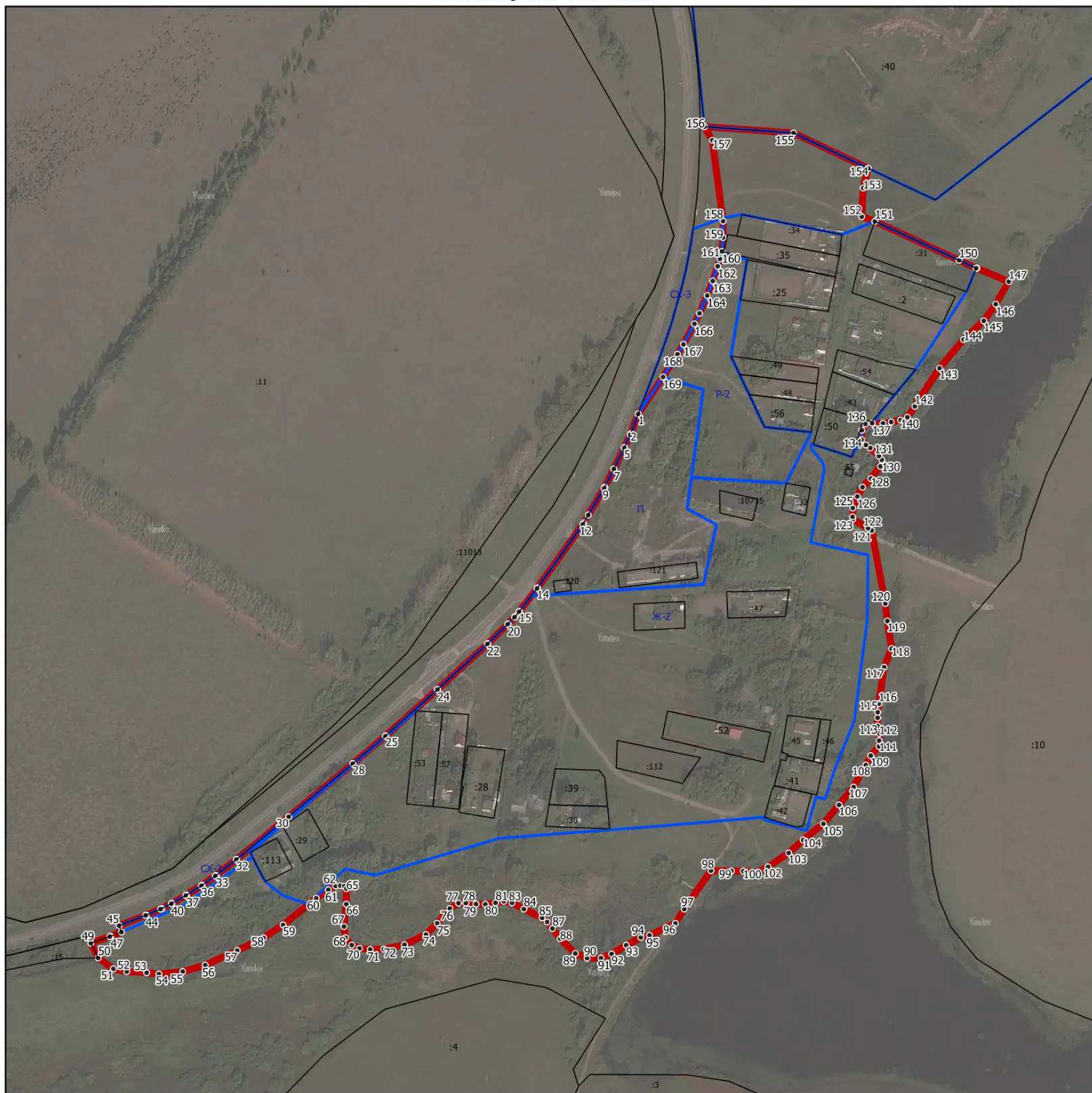
Обозначение характерных точек границ	Существующие координаты, м		Измененные (уточненные) координаты, м		Метод определения координат характерной точки	Средняя квадратическая погрешность положения характерной точки (Mt), м	Описание обозначения точки на местности (при наличии)
	X	Y	X	Y			
1	2	3	4	5	6	7	8
-	-	-	-	-	-	-	

3. Сведения о характерных точках части (частей) границы объекта

Обозначение характерных точек границ	Существующие координаты, м		Измененные (уточненные) координаты, м		Метод определения координат характерной точки	Средняя квадратическая погрешность положения характерной точки (Mt), м	Описание обозначения точки на местности (при наличии)
	X	Y	X	Y			
1	2	3	4	5	6	7	8
-	-	-	-	-	-	-	




Раздел 4

План границ объекта



Масштаб 1:5000

Используемые условные знаки и обозначения:

-  - граница объекта
-  - границы земельных участков по сведениям ЕГРН
-  - границы территориальных зон по сведениям ЕГРН
- 15° - характерная точка границы объекта

Подпись _____ Дата « ____ » _____ 20__ г.

Место для оттиска печати (при наличии) лица, составившего описание местоположения границ объекта

ОПИСАНИЕ МЕСТОПОЛОЖЕНИЯ ГРАНИЦ

Кувшиново

(наименование объекта, местоположение границ которого описано (далее - объект))

Раздел 1

Сведения об объекте

№ п/п	Характеристики объекта	Описание характеристик
1	2	3
1.	Местоположение объекта	Московская область, городской округ Зарайск
2.	Площадь объекта +/- величина погрешности определения площади (P +/- Дельта P)	565880 кв. м ± 263 кв. м
3.	Иные характеристики объекта	

Раздел 2

Сведения о местоположении границ объекта

1. Система координат МСК-50, зона 2

2. Сведения о характерных точках границ объекта

Обозначение характерных точек границ	Координаты, м		Метод определения координат характерной точки	Средняя квадратическая погрешность положения характерной точки (Mt), м	Описание обозначения точки на местности (при наличии)
	X	Y			
1	2	3	4	5	6
1	349113.57	2287400.17	Картометрический	0,1	-
2	349137.11	2287328.82	Картометрический	0,1	-
3	349149.77	2287259.24	Картометрический	0,1	-
4	349202.78	2287198.51	Картометрический	0,1	-
5	349212.02	2287123.10	Картометрический	0,1	-
6	349217.33	2287072.00	Картометрический	0,1	-
7	349208.95	2287001.20	Картометрический	0,1	-
8	349251.89	2286913.62	Картометрический	0,1	-
9	349259.21	2286905.57	Картометрический	0,1	-
10	349263.05	2286898.80	Картометрический	0,1	-
11	349263.29	2286891.24	Картометрический	0,1	-
12	349258.97	2286882.75	Картометрический	0,1	-
13	349250.81	2286872.07	Картометрический	0,1	-
14	349244.81	2286861.49	Картометрический	0,1	-
15	349245.89	2286857.46	Картометрический	0,1	-
16	349251.41	2286853.77	Картометрический	0,1	-
17	349258.13	2286852.97	Картометрический	0,1	-
18	349272.28	2286856.89	Картометрический	0,1	-
19	349288.47	2286863.78	Картометрический	0,1	-
20	349300.12	2286865.22	Картометрический	0,1	-
21	349311.74	2286864.62	Картометрический	0,1	-
22	349327.94	2286860.21	Картометрический	0,1	-
23	349351.57	2286851.17	Картометрический	0,1	-
24	349364.16	2286845.56	Картометрический	0,1	-
25	349404.35	2286836.72	Картометрический	0,1	-
26	349445.13	2286834.91	Картометрический	0,1	-
27	349465.88	2286828.75	Картометрический	0,1	-
28	349482.67	2286826.07	Картометрический	0,1	-
29	349495.99	2286822.14	Картометрический	0,1	-
30	349508.82	2286816.50	Картометрический	0,1	-
31	349524.42	2286814.02	Картометрический	0,1	-
32	349538.24	2286782.39	Картометрический	0,1	-
33	349510.43	2286785.91	Картометрический	0,1	-
34	349509.93	2286775.33	Картометрический	0,1	-
35	349447.34	2286717.14	Картометрический	0,1	-

Раздел 2

Сведения о местоположении границ объекта

Обозначение характерных точек границ	Координаты, м		Метод определения координат характерной точки	Средняя квадратическая погрешность положения характерной точки (Мт), м	Описание обозначения точки на местности (при наличии)
	X	Y			
1	2	3	4	5	6
36	349382.19	2286590.01	Картометрический	0,1	-
37	349341.66	2286590.97	Картометрический	0,1	-
38	349246.40	2286622.67	Картометрический	0,1	-
39	349119.88	2286681.33	Картометрический	0,1	-
40	348935.13	2286769.64	Картометрический	0,1	-
41	348821.11	2286776.75	Картометрический	0,1	-
42	348763.25	2286800.23	Картометрический	0,1	-
43	348727.87	2286792.22	Картометрический	0,1	-
44	348645.28	2286836.28	Картометрический	0,1	-
45	348607.83	2286839.34	Картометрический	0,1	-
46	348595.88	2286841.89	Картометрический	0,1	-
47	348535.57	2286845.10	Картометрический	0,1	-
48	348513.71	2286881.80	Картометрический	0,1	-
49	348503.58	2286892.28	Картометрический	0,1	-
50	348499.20	2286896.95	Картометрический	0,1	-
51	348505.58	2286903.08	Картометрический	0,1	-
52	348506.41	2286903.95	Картометрический	0,1	-
53	348514.57	2286912.95	Картометрический	0,1	-
54	348515.20	2286913.68	Картометрический	0,1	-
55	348520.00	2286919.60	Картометрический	0,1	-
56	348486.39	2286933.97	Картометрический	0,1	-
57	348480.88	2286927.90	Картометрический	0,1	-
58	348472.01	2286919.36	Картометрический	0,1	-
59	348465.36	2286913.81	Картометрический	0,1	-
60	348441.34	2286929.53	Картометрический	0,1	-
61	348445.19	2286942.23	Картометрический	0,1	-
62	348393.01	2286969.83	Картометрический	0,1	-
63	348426.76	2287082.54	Картометрический	0,1	-
64	348432.03	2287089.35	Картометрический	0,1	-
65	348442.59	2287122.45	Картометрический	0,1	-
66	348447.15	2287143.79	Картометрический	0,1	-
67	348452.30	2287222.02	Картометрический	0,1	-
68	348435.99	2287236.22	Картометрический	0,1	-
69	348378.43	2287267.64	Картометрический	0,1	-
70	348375.06	2287273.84	Картометрический	0,1	-
71	348373.86	2287282.77	Картометрический	0,1	-
72	348374.70	2287297.54	Картометрический	0,1	-
73	348353.47	2287327.57	Картометрический	0,1	-
74	348394.62	2287323.64	Картометрический	0,1	-
75	348591.09	2287279.37	Картометрический	0,1	-

Раздел 2**Сведения о местоположении границ объекта**

Обозначение характерных точек границ	Координаты, м		Метод определения координат характерной точки	Средняя квадратическая погрешность положения характерной точки (M _t), м	Описание обозначения точки на местности (при наличии)
	X	Y			
1	2	3	4	5	6
76	348618.07	2287337.15	Картометрический	0,1	-
77	348652.26	2287487.29	Картометрический	0,1	-
78	348757.36	2287514.69	Картометрический	0,1	-
79	348802.79	2287523.34	Картометрический	0,1	-
80	348964.14	2287505.49	Картометрический	0,1	-
81	349078.17	2287490.94	Картометрический	0,1	-
1	349113.57	2287400.17	Картометрический	0,1	-

3. Сведения о характерных точках части (частей) границы объекта

Обозначение характерных точек границ	Координаты, м		Метод определения координат характерной точки	Средняя квадратическая погрешность положения характерной точки (M _t), м	Описание обозначения точки на местности (при наличии)
	X	Y			
1	2	3	4	5	6
-	-	-	-	-	-

Раздел 3

Сведения о местоположении измененных (уточненных) границ объекта

1. Система координат -

2. Сведения о характерных точках границ объекта

Обозначение характерных точек границ	Существующие координаты, м		Измененные (уточненные) координаты, м		Метод определения координат характерной точки	Средняя квадратическая погрешность положения характерной точки (Mt), м	Описание обозначения точки на местности (при наличии)
	X	Y	X	Y			
1	2	3	4	5	6	7	8
-	-	-	-	-	-	-	

3. Сведения о характерных точках части (частей) границы объекта

Обозначение характерных точек границ	Существующие координаты, м		Измененные (уточненные) координаты, м		Метод определения координат характерной точки	Средняя квадратическая погрешность положения характерной точки (Mt), м	Описание обозначения точки на местности (при наличии)
	X	Y	X	Y			
1	2	3	4	5	6	7	8
-	-	-	-	-	-	-	

Раздел 4

План границ объекта



Масштаб 1:7500

Используемые условные знаки и обозначения:

- - граница объекта
- - границы земельных участков по сведениям ЕГРН
- - границы территориальных зон по сведениям ЕГРН
- 15• - характерная точка границы объекта

Подпись _____ Дата « » 20__ г.

Место для оттиска печати (при наличии) лица, составившего описание местоположения границ объекта

ОПИСАНИЕ МЕСТОПОЛОЖЕНИЯ ГРАНИЦ

Кудиново

(наименование объекта, местоположение границ которого описано (далее - объект))

Раздел 1

Сведения об объекте

№ п/п	Характеристики объекта	Описание характеристик
1	2	3
1.	Местоположение объекта	Московская область, городской округ Зарайск
2.	Площадь объекта +/- величина погрешности определения площади (P +/- Дельта P)	275406 кв. м ± 184 кв. м
3.	Иные характеристики объекта	

Раздел 2

Сведения о местоположении границ объекта

1. Система координат МСК-50, зона 2

2. Сведения о характерных точках границ объекта

Обозначение характерных точек границ	Координаты, м		Метод определения координат характерной точки	Средняя квадратическая погрешность положения характерной точки (Mt), м	Описание обозначения точки на местности (при наличии)
	X	Y			
1	2	3	4	5	6
1	347568.03	2272836.10	Картометрический	0,1	-
2	347573.14	2272786.18	Картометрический	0,1	-
3	347604.67	2272733.86	Картометрический	0,1	-
4	347681.30	2272715.14	Картометрический	0,1	-
5	347729.75	2272699.52	Картометрический	0,1	-
6	347760.55	2272657.33	Картометрический	0,1	-
7	347777.97	2272589.01	Картометрический	0,1	-
8	347817.63	2272520.71	Картометрический	0,1	-
9	347817.45	2272494.47	Картометрический	0,1	-
10	347703.94	2272373.27	Картометрический	0,1	-
11	347637.67	2272056.90	Картометрический	0,1	-
12	347658.35	2271806.24	Картометрический	0,1	-
13	347649.18	2271793.78	Картометрический	0,1	-
14	347551.58	2271780.04	Картометрический	0,1	-
15	347534.78	2271788.13	Картометрический	0,1	-
16	347511.15	2271812.29	Картометрический	0,1	-
17	347497.58	2271861.23	Картометрический	0,1	-
18	347443.28	2271867.57	Картометрический	0,1	-
19	347436.57	2271868.48	Картометрический	0,1	-
20	347436.33	2271886.89	Картометрический	0,1	-
21	347435.49	2271895.42	Картометрический	0,1	-
22	347431.05	2271907.35	Картометрический	0,1	-
23	347425.89	2271917.49	Картометрический	0,1	-
24	347420.62	2271925.84	Картометрический	0,1	-
25	347414.27	2271932.21	Картометрический	0,1	-
26	347411.02	2271939.21	Картометрический	0,1	-
27	347408.14	2271980.84	Картометрический	0,1	-
28	347404.78	2271988.77	Картометрический	0,1	-
29	347401.07	2271992.33	Картометрический	0,1	-
30	347396.99	2271994.74	Картометрический	0,1	-
31	347394.35	2271995.47	Картометрический	0,1	-
32	347381.75	2272000.42	Картометрический	0,1	-
33	347373.60	2272005.66	Картометрический	0,1	-
34	347364.12	2272015.99	Картометрический	0,1	-
35	347361.60	2272022.64	Картометрический	0,1	-

Раздел 2

Сведения о местоположении границ объекта

Обозначение характерных точек границ	Координаты, м		Метод определения координат характерной точки	Средняя квадратическая погрешность положения характерной точки (Мт), м	Описание обозначения точки на местности (при наличии)
	X	Y			
1	2	3	4	5	6
36	347359.44	2272032.24	Картометрический	0,1	-
37	347358.36	2272045.97	Картометрический	0,1	-
38	347355.37	2272067.68	Картометрический	0,1	-
39	347356.20	2272076.48	Картометрический	0,1	-
40	347359.68	2272088.25	Картометрический	0,1	-
41	347366.28	2272100.57	Картометрический	0,1	-
42	347378.51	2272116.96	Картометрический	0,1	-
43	347386.19	2272127.64	Картометрический	0,1	-
44	347390.87	2272137.12	Картометрический	0,1	-
45	347394.11	2272150.09	Картометрический	0,1	-
46	347393.27	2272167.79	Картометрический	0,1	-
47	347391.95	2272177.31	Картометрический	0,1	-
48	347389.07	2272184.12	Картометрический	0,1	-
49	347382.95	2272193.44	Картометрический	0,1	-
50	347377.20	2272203.29	Картометрический	0,1	-
51	347375.16	2272216.10	Картометрический	0,1	-
52	347373.48	2272242.64	Картометрический	0,1	-
53	347372.64	2272260.34	Картометрический	0,1	-
54	347361.12	2272305.53	Картометрический	0,1	-
55	347355.12	2272330.63	Картометрический	0,1	-
56	347353.81	2272342.12	Картометрический	0,1	-
57	347355.00	2272352.76	Картометрический	0,1	-
58	347362.80	2272373.74	Картометрический	0,1	-
59	347371.56	2272391.15	Картометрический	0,1	-
60	347376.72	2272400.08	Картометрический	0,1	-
61	347385.35	2272421.18	Картометрический	0,1	-
62	347395.31	2272433.39	Картометрический	0,1	-
63	347420.14	2272452.56	Картометрический	0,1	-
64	347432.01	2272459.97	Картометрический	0,1	-
65	347437.29	2272464.93	Картометрический	0,1	-
66	347443.29	2272476.50	Картометрический	0,1	-
67	347446.53	2272486.51	Картометрический	0,1	-
68	347447.01	2272526.42	Картометрический	0,1	-
69	347456.84	2272560.88	Картометрический	0,1	-
70	347461.28	2272589.34	Картометрический	0,1	-
71	347466.08	2272603.31	Картометрический	0,1	-
72	347474.11	2272610.16	Картометрический	0,1	-
73	347483.35	2272613.32	Картометрический	0,1	-
74	347502.42	2272614.93	Картометрический	0,1	-
75	347511.07	2272618.61	Картометрический	0,1	-

Раздел 2

Сведения о местоположении границ объекта

Обозначение характерных точек границ	Координаты, м		Метод определения координат характерной точки	Средняя квадратическая погрешность положения характерной точки (M _t), м	Описание обозначения точки на местности (при наличии)
	X	Y			
1	2	3	4	5	6
76	347515.86	2272625.69	Картометрический	0,1	-
77	347516.70	2272635.46	Картометрический	0,1	-
78	347515.29	2272637.79	Картометрический	0,1	-
79	347516.25	2272639.90	Картометрический	0,1	-
80	347509.96	2272645.71	Картометрический	0,1	-
81	347478.55	2272661.79	Картометрический	0,1	-
82	347478.55	2272662.84	Картометрический	0,1	-
83	347481.19	2272672.45	Картометрический	0,1	-
84	347487.91	2272689.95	Картометрический	0,1	-
85	347493.44	2272695.22	Картометрический	0,1	-
86	347501.10	2272696.58	Картометрический	0,1	-
87	347509.98	2272699.23	Картометрический	0,1	-
88	347514.54	2272702.59	Картометрический	0,1	-
89	347516.58	2272710.07	Картометрический	0,1	-
90	347514.06	2272718.92	Картометрический	0,1	-
91	347503.98	2272728.21	Картометрический	0,1	-
92	347495.35	2272736.89	Картометрический	0,1	-
93	347492.23	2272741.14	Картометрический	0,1	-
94	347493.19	2272748.18	Картометрический	0,1	-
95	347497.74	2272756.95	Картометрический	0,1	-
96	347501.10	2272764.84	Картометрический	0,1	-
97	347501.59	2272768.52	Картометрический	0,1	-
98	347497.98	2272771.16	Картометрический	0,1	-
99	347480.11	2272767.48	Картометрический	0,1	-
100	347476.39	2272767.44	Картометрический	0,1	-
101	347470.16	2272768.76	Картометрический	0,1	-
102	347464.88	2272775.52	Картометрический	0,1	-
103	347463.69	2272784.13	Картометрический	0,1	-
104	347466.56	2272797.22	Картометрический	0,1	-
105	347476.63	2272823.80	Картометрический	0,1	-
106	347476.87	2272835.17	Картометрический	0,1	-
107	347474.59	2272850.10	Картометрический	0,1	-
1	347568.03	2272836.10	Картометрический	0,1	-

Раздел 2

Сведения о местоположении границ объекта

3. Сведения о характерных точках части (частей) границы объекта

Обозначение характерных точек границ	Координаты, м		Метод определения координат характерной точки	Средняя квадратическая погрешность положения характерной точки (M _t), м	Описание обозначения точки на местности (при наличии)
	X	Y			
1	2	3	4	5	6
-	-	-	-	-	-

Раздел 3

Сведения о местоположении измененных (уточненных) границ объекта

1. Система координат -

2. Сведения о характерных точках границ объекта

Обозначение характерных точек границ	Существующие координаты, м		Измененные (уточненные) координаты, м		Метод определения координат характерной точки	Средняя квадратическая погрешность положения характерной точки (Mt), м	Описание обозначения точки на местности (при наличии)
	X	Y	X	Y			
1	2	3	4	5	6	7	8
-	-	-	-	-	-	-	

3. Сведения о характерных точках части (частей) границы объекта

Обозначение характерных точек границ	Существующие координаты, м		Измененные (уточненные) координаты, м		Метод определения координат характерной точки	Средняя квадратическая погрешность положения характерной точки (Mt), м	Описание обозначения точки на местности (при наличии)
	X	Y	X	Y			
1	2	3	4	5	6	7	8
-	-	-	-	-	-	-	




Раздел 4

План границ объекта



Масштаб 1:7500

Используемые условные знаки и обозначения:

-  - граница объекта
-  - границы земельных участков по сведениям ЕГРН
-  - границы территориальных зон по сведениям ЕГРН
- 15• - характерная точка границы объекта

Подпись _____ Дата « ____ » _____ 20__ г.

Место для оттиска печати (при наличии) лица, составившего описание местоположения границ объекта

ОПИСАНИЕ МЕСТОПОЛОЖЕНИЯ ГРАНИЦ

Куково

(наименование объекта, местоположение границ которого описано (далее - объект))

Раздел 1

Сведения об объекте

№ п/п	Характеристики объекта	Описание характеристик
1	2	3
1.	Местоположение объекта	Московская область, городской округ Зарайск
2.	Площадь объекта +/- величина погрешности определения площади (P +/- Дельта P)	363657 кв. м ± 211 кв. м
3.	Иные характеристики объекта	

Раздел 2

Сведения о местоположении границ объекта

1. Система координат МСК-50, зона 2

2. Сведения о характерных точках границ объекта

Обозначение характерных точек границ	Координаты, м		Метод определения координат характерной точки	Средняя квадратическая погрешность положения характерной точки (Mt), м	Описание обозначения точки на местности (при наличии)
	X	Y			
1	2	3	4	5	6
1	349727.08	2273192.62	Картометрический	0,1	-
2	349720.58	2273210.50	Картометрический	0,1	-
3	349708.14	2273238.72	Картометрический	0,1	-
4	349650.22	2273204.96	Картометрический	0,1	-
5	349629.64	2273245.16	Картометрический	0,1	-
6	349625.72	2273252.72	Картометрический	0,1	-
7	349619.42	2273249.72	Картометрический	0,1	-
8	349599.25	2273287.24	Картометрический	0,1	-
9	349580.04	2273282.32	Картометрический	0,1	-
10	349568.42	2273282.21	Картометрический	0,1	-
11	349549.12	2273286.68	Картометрический	0,1	-
12	349495.19	2273313.55	Картометрический	0,1	-
13	349468.16	2273328.54	Картометрический	0,1	-
14	349463.96	2273333.96	Картометрический	0,1	-
15	349466.46	2273336.10	Картометрический	0,1	-
16	349466.99	2273335.36	Картометрический	0,1	-
17	349495.56	2273355.58	Картометрический	0,1	-
18	349493.14	2273359.00	Картометрический	0,1	-
19	349494.75	2273360.37	Картометрический	0,1	-
20	349514.20	2273346.49	Картометрический	0,1	-
21	349562.68	2273322.16	Картометрический	0,1	-
22	349576.06	2273320.29	Картометрический	0,1	-
23	349587.89	2273323.63	Картометрический	0,1	-
24	349641.98	2273350.26	Картометрический	0,1	-
25	349661.56	2273358.43	Картометрический	0,1	-
26	349669.26	2273359.93	Картометрический	0,1	-
27	349679.52	2273360.26	Картометрический	0,1	-
28	349688.35	2273358.45	Картометрический	0,1	-
29	349798.60	2273409.91	Картометрический	0,1	-
30	349870.76	2273460.31	Картометрический	0,1	-
31	349872.08	2273535.30	Картометрический	0,1	-
32	349868.35	2273560.28	Картометрический	0,1	-
33	349868.00	2273593.73	Картометрический	0,1	-
34	349854.46	2273608.82	Картометрический	0,1	-
35	349833.13	2273621.48	Картометрический	0,1	-

Раздел 2

Сведения о местоположении границ объекта

Обозначение характерных точек границ	Координаты, м		Метод определения координат характерной точки	Средняя квадратическая погрешность положения характерной точки (Мт), м	Описание обозначения точки на местности (при наличии)
	X	Y			
1	2	3	4	5	6
36	349809.32	2273613.83	Картометрический	0,1	-
37	349796.36	2273607.85	Картометрический	0,1	-
38	349777.31	2273602.01	Картометрический	0,1	-
39	349757.75	2273603.31	Картометрический	0,1	-
40	349743.98	2273607.03	Картометрический	0,1	-
41	349726.14	2273618.48	Картометрический	0,1	-
42	349715.38	2273630.45	Картометрический	0,1	-
43	349704.77	2273646.13	Картометрический	0,1	-
44	349709.90	2273666.75	Картометрический	0,1	-
45	349691.16	2273724.66	Картометрический	0,1	-
46	349641.11	2273721.33	Картометрический	0,1	-
47	349652.00	2273832.77	Картометрический	0,1	-
48	349772.38	2273822.30	Картометрический	0,1	-
49	349802.79	2273764.48	Картометрический	0,1	-
50	349862.64	2273764.97	Картометрический	0,1	-
51	349988.07	2273787.99	Картометрический	0,1	-
52	350005.46	2273830.82	Картометрический	0,1	-
53	349933.97	2273965.99	Картометрический	0,1	-
54	349964.32	2274100.40	Картометрический	0,1	-
55	349998.12	2274093.42	Картометрический	0,1	-
56	350003.09	2274020.41	Картометрический	0,1	-
57	350071.98	2273800.19	Картометрический	0,1	-
58	350104.25	2273784.86	Картометрический	0,1	-
59	350166.09	2273804.24	Картометрический	0,1	-
60	350203.98	2273801.03	Картометрический	0,1	-
61	350324.78	2273773.20	Картометрический	0,1	-
62	350493.86	2273799.98	Картометрический	0,1	-
63	350511.22	2273770.44	Картометрический	0,1	-
64	350464.35	2273646.88	Картометрический	0,1	-
65	350407.72	2273567.20	Картометрический	0,1	-
66	350347.37	2273526.25	Картометрический	0,1	-
67	350349.79	2273464.03	Картометрический	0,1	-
68	350337.52	2273442.18	Картометрический	0,1	-
69	350321.97	2273389.47	Картометрический	0,1	-
70	350302.05	2273364.17	Картометрический	0,1	-
71	350279.99	2273364.85	Картометрический	0,1	-
72	350244.95	2273362.97	Картометрический	0,1	-
73	350225.64	2273367.89	Картометрический	0,1	-
74	350210.65	2273359.40	Картометрический	0,1	-
75	350184.62	2273341.80	Картометрический	0,1	-

Раздел 2

Сведения о местоположении границ объекта

Обозначение характерных точек границ	Координаты, м		Метод определения координат характерной точки	Средняя квадратическая погрешность положения характерной точки (Мт), м	Описание обозначения точки на местности (при наличии)
	X	Y			
1	2	3	4	5	6
76	350119.73	2273320.85	Картометрический	0,1	-
77	350006.97	2273288.23	Картометрический	0,1	-
78	349912.57	2273241.07	Картометрический	0,1	-
79	349810.26	2273174.54	Картометрический	0,1	-
80	349778.47	2273150.17	Картометрический	0,1	-
81	349768.26	2273158.77	Картометрический	0,1	-
82	349737.40	2273197.58	Картометрический	0,1	-
1	349727.08	2273192.62	Картометрический	0,1	-

3. Сведения о характерных точках части (частей) границы объекта

Обозначение характерных точек границ	Координаты, м		Метод определения координат характерной точки	Средняя квадратическая погрешность положения характерной точки (Мт), м	Описание обозначения точки на местности (при наличии)
	X	Y			
1	2	3	4	5	6
-	-	-	-	-	-

Раздел 3

Сведения о местоположении измененных (уточненных) границ объекта

1. Система координат -

2. Сведения о характерных точках границ объекта

Обозначение характерных точек границ	Существующие координаты, м		Измененные (уточненные) координаты, м		Метод определения координат характерной точки	Средняя квадратическая погрешность положения характерной точки (Mt), м	Описание обозначения точки на местности (при наличии)
	X	Y	X	Y			
1	2	3	4	5	6	7	8
-	-	-	-	-	-	-	

3. Сведения о характерных точках части (частей) границы объекта

Обозначение характерных точек границ	Существующие координаты, м		Измененные (уточненные) координаты, м		Метод определения координат характерной точки	Средняя квадратическая погрешность положения характерной точки (Mt), м	Описание обозначения точки на местности (при наличии)
	X	Y	X	Y			
1	2	3	4	5	6	7	8
-	-	-	-	-	-	-	

Раздел 4

План границ объекта



Масштаб 1:7500

Используемые условные знаки и обозначения:

- - граница объекта
- - границы земельных участков по сведениям ЕГРН
- - границы территориальных зон по сведениям ЕГРН
- 15• - характерная точка границы объекта

Подпись _____ Дата « ____ » _____ 20__ г.

Место для оттиска печати (при наличии) лица, составившего описание местоположения границ объекта

ОПИСАНИЕ МЕСТОПОЛОЖЕНИЯ ГРАНИЦ

Латыгори

(наименование объекта, местоположение границ которого описано (далее - объект))

Раздел 1

Сведения об объекте

№ п/п	Характеристики объекта	Описание характеристик
1	2	3
1.	Местоположение объекта	Московская область, городской округ Зарайск
2.	Площадь объекта +/- величина погрешности определения площади (Р +/- Дельта Р)	751329 кв. м ± 303 кв. м
3.	Иные характеристики объекта	

Раздел 2

Сведения о местоположении границ объекта

1. Система координат МСК-50, зона 2

2. Сведения о характерных точках границ объекта

Обозначение характерных точек границ	Координаты, м		Метод определения координат характерной точки	Средняя квадратическая погрешность положения характерной точки (Mt), м	Описание обозначения точки на местности (при наличии)
	X	Y			
1	2	3	4	5	6
1	350176.51	2298010.46	Картометрический	0,1	-
2	350239.78	2298054.17	Картометрический	0,1	-
3	350358.30	2298126.01	Картометрический	0,1	-
4	350473.10	2298106.53	Картометрический	0,1	-
5	350580.65	2298136.72	Картометрический	0,1	-
6	350604.60	2298170.40	Картометрический	0,1	-
7	350556.78	2298272.88	Картометрический	0,1	-
8	350611.38	2298320.45	Картометрический	0,1	-
9	350668.01	2298217.76	Картометрический	0,1	-
10	350677.84	2298179.13	Картометрический	0,1	-
11	350702.53	2298147.41	Картометрический	0,1	-
12	350725.05	2298147.83	Картометрический	0,1	-
13	350731.58	2298156.73	Картометрический	0,1	-
14	350753.85	2298189.89	Картометрический	0,1	-
15	350785.15	2298277.53	Картометрический	0,1	-
16	350837.35	2298287.90	Картометрический	0,1	-
17	350864.94	2298281.82	Картометрический	0,1	-
18	350862.05	2298256.17	Картометрический	0,1	-
19	350835.92	2298222.41	Картометрический	0,1	-
20	350848.12	2298167.71	Картометрический	0,1	-
21	350847.70	2298133.68	Картометрический	0,1	-
22	350826.65	2298094.10	Картометрический	0,1	-
23	350846.94	2298070.77	Картометрический	0,1	-
24	350915.69	2298065.55	Картометрический	0,1	-
25	351046.11	2298107.84	Картометрический	0,1	-
26	351087.03	2298141.45	Картометрический	0,1	-
27	351115.45	2298204.07	Картометрический	0,1	-
28	351131.46	2298198.76	Картометрический	0,1	-
29	351134.14	2298155.07	Картометрический	0,1	-
30	351151.63	2298131.84	Картометрический	0,1	-
31	351240.89	2298097.12	Картометрический	0,1	-
32	351305.84	2298028.13	Картометрический	0,1	-
33	351434.84	2297813.94	Картометрический	0,1	-
34	351370.91	2297751.54	Картометрический	0,1	-
35	351246.72	2297710.83	Картометрический	0,1	-

Раздел 2

Сведения о местоположении границ объекта

Обозначение характерных точек границ	Координаты, м		Метод определения координат характерной точки	Средняя квадратическая погрешность положения характерной точки (Мт), м	Описание обозначения точки на местности (при наличии)
	X	Y			
1	2	3	4	5	6
36	351007.07	2297697.56	Картометрический	0,1	-
37	350801.52	2297676.10	Картометрический	0,1	-
38	350653.49	2297622.46	Картометрический	0,1	-
39	350713.09	2297545.64	Картометрический	0,1	-
40	350709.56	2297472.11	Картометрический	0,1	-
41	350865.09	2297393.22	Картометрический	0,1	-
42	351005.99	2297345.50	Картометрический	0,1	-
43	351036.40	2297307.94	Картометрический	0,1	-
44	351034.99	2297286.29	Картометрический	0,1	-
45	350995.17	2297287.31	Картометрический	0,1	-
46	350970.17	2297294.01	Картометрический	0,1	-
47	350954.70	2297291.55	Картометрический	0,1	-
48	350925.71	2297284.16	Картометрический	0,1	-
49	350853.92	2297287.93	Картометрический	0,1	-
50	350799.14	2297288.51	Картометрический	0,1	-
51	350794.96	2297308.42	Картометрический	0,1	-
52	350724.64	2297310.29	Картометрический	0,1	-
53	350652.65	2297308.78	Картометрический	0,1	-
54	350591.49	2297335.76	Картометрический	0,1	-
55	350511.86	2297314.57	Картометрический	0,1	-
56	350430.76	2297305.68	Картометрический	0,1	-
57	350425.12	2297319.21	Картометрический	0,1	-
58	350414.92	2297333.91	Картометрический	0,1	-
59	350407.25	2297350.24	Картометрический	0,1	-
60	350381.70	2297381.06	Картометрический	0,1	-
61	350360.35	2297391.79	Картометрический	0,1	-
62	350351.95	2297397.79	Картометрический	0,1	-
63	350348.35	2297421.09	Картометрический	0,1	-
64	350344.87	2297428.01	Картометрический	0,1	-
65	350333.84	2297440.22	Картометрический	0,1	-
66	350326.28	2297451.19	Картометрический	0,1	-
67	350307.93	2297463.17	Картометрический	0,1	-
68	350296.53	2297471.85	Картометрический	0,1	-
69	350291.61	2297479.37	Картометрический	0,1	-
70	350292.93	2297490.39	Картометрический	0,1	-
71	350291.37	2297496.95	Картометрический	0,1	-
72	350276.50	2297514.68	Картометрический	0,1	-
73	350253.47	2297534.45	Картометрический	0,1	-
74	350251.91	2297537.46	Картометрический	0,1	-
75	350253.83	2297540.42	Картометрический	0,1	-

Раздел 2

Сведения о местоположении границ объекта

Обозначение характерных точек границ	Координаты, м		Метод определения координат характерной точки	Средняя квадратическая погрешность положения характерной точки (Mt), м	Описание обозначения точки на местности (при наличии)
	X	Y			
1	2	3	4	5	6
76	350263.79	2297547.58	Картометрический	0,1	-
77	350264.63	2297550.84	Картометрический	0,1	-
78	350263.32	2297556.11	Картометрический	0,1	-
79	350249.99	2297569.52	Картометрический	0,1	-
80	350248.07	2297596.78	Картометрический	0,1	-
81	350242.56	2297599.58	Картометрический	0,1	-
82	350237.64	2297599.30	Картометрический	0,1	-
83	350232.36	2297595.86	Картометрический	0,1	-
84	350224.68	2297596.23	Картометрический	0,1	-
85	350220.60	2297598.27	Картометрический	0,1	-
86	350217.49	2297602.40	Картометрический	0,1	-
87	350216.54	2297607.55	Картометрический	0,1	-
88	350221.08	2297625.72	Картометрический	0,1	-
89	350221.08	2297634.41	Картометрический	0,1	-
90	350219.52	2297643.70	Картометрический	0,1	-
91	350215.45	2297649.46	Картометрический	0,1	-
92	350215.09	2297697.38	Картометрический	0,1	-
93	350207.77	2297711.31	Картометрический	0,1	-
94	350197.81	2297721.64	Картометрический	0,1	-
95	350171.66	2297736.69	Картометрический	0,1	-
96	350164.83	2297750.15	Картометрический	0,1	-
97	350163.39	2297758.78	Картометрический	0,1	-
98	350158.23	2297767.47	Картометрический	0,1	-
99	350147.19	2297773.27	Картометрический	0,1	-
100	350129.09	2297777.32	Картометрический	0,1	-
101	350065.39	2297708.35	Картометрический	0,1	-
102	350029.97	2297718.41	Картометрический	0,1	-
103	349983.91	2297730.46	Картометрический	0,1	-
104	349959.11	2297783.36	Картометрический	0,1	-
105	349926.03	2297879.29	Картометрический	0,1	-
106	349924.69	2297891.36	Картометрический	0,1	-
1	350176.51	2298010.46	Картометрический	0,1	-

Раздел 2

Сведения о местоположении границ объекта

3. Сведения о характерных точках части (частей) границы объекта

Обозначение характерных точек границ	Координаты, м		Метод определения координат характерной точки	Средняя квадратическая погрешность положения характерной точки (M _t), м	Описание обозначения точки на местности (при наличии)
	X	Y			
1	2	3	4	5	6
-	-	-	-	-	-

Раздел 3

Сведения о местоположении измененных (уточненных) границ объекта

1. Система координат -

2. Сведения о характерных точках границ объекта

Обозначение характерных точек границ	Существующие координаты, м		Измененные (уточненные) координаты, м		Метод определения координат характерной точки	Средняя квадратическая погрешность положения характерной точки (Mt), м	Описание обозначения точки на местности (при наличии)
	X	Y	X	Y			
1	2	3	4	5	6	7	8
-	-	-	-	-	-	-	

3. Сведения о характерных точках части (частей) границы объекта

Обозначение характерных точек границ	Существующие координаты, м		Измененные (уточненные) координаты, м		Метод определения координат характерной точки	Средняя квадратическая погрешность положения характерной точки (Mt), м	Описание обозначения точки на местности (при наличии)
	X	Y	X	Y			
1	2	3	4	5	6	7	8
-	-	-	-	-	-	-	




Раздел 4

План границ объекта



Масштаб 1:7500

Используемые условные знаки и обозначения:

-  - граница объекта
-  - границы земельных участков по сведениям ЕГРН
-  - границы территориальных зон по сведениям ЕГРН
- 15• - характерная точка границы объекта

Подпись _____ Дата « ____ » _____ 20__ г.

Место для оттиска печати (при наличии) лица, составившего описание местоположения границ объекта

ОПИСАНИЕ МЕСТОПОЛОЖЕНИЯ ГРАНИЦ

Летуново

(наименование объекта, местоположение границ которого описано (далее - объект))

Раздел 1

Сведения об объекте

№ п/п	Характеристики объекта	Описание характеристик
1	2	3
1.	Местоположение объекта	Московская область, городской округ Зарайск
2.	Площадь объекта +/- величина погрешности определения площади (Р +/- Дельта Р)	1475890 кв. м ± 425 кв. м
3.	Иные характеристики объекта	

Раздел 2

Сведения о местоположении границ объекта

1. Система координат МСК-50, зона 2

2. Сведения о характерных точках границ объекта

Обозначение характерных точек границ	Координаты, м		Метод определения координат характерной точки	Средняя квадратическая погрешность положения характерной точки (Mt), м	Описание обозначения точки на местности (при наличии)
	X	Y			
1	2	3	4	5	6
1	350545.65	2283972.99	Картометрический	0,1	-
2	350534.92	2283975.51	Картометрический	0,1	-
3	350525.48	2283977.73	Картометрический	0,1	-
4	350567.25	2284106.35	Картометрический	0,1	-
5	350564.84	2284106.69	Картометрический	0,1	-
6	350581.91	2284161.71	Картометрический	0,1	-
7	350611.83	2284256.41	Картометрический	0,1	-
8	350613.42	2284261.50	Картометрический	0,1	-
9	350616.92	2284261.80	Картометрический	0,1	-
10	350627.61	2284306.12	Картометрический	0,1	-
11	350627.50	2284306.41	Картометрический	0,1	-
12	350629.78	2284313.68	Картометрический	0,1	-
13	350631.38	2284319.13	Картометрический	0,1	-
14	350633.06	2284326.05	Картометрический	0,1	-
15	350634.79	2284333.76	Картометрический	0,1	-
16	350636.21	2284342.43	Картометрический	0,1	-
17	350637.35	2284356.34	Картометрический	0,1	-
18	350637.30	2284363.57	Картометрический	0,1	-
19	350636.93	2284376.25	Картометрический	0,1	-
20	350635.08	2284394.96	Картометрический	0,1	-
21	350634.05	2284400.65	Картометрический	0,1	-
22	350634.02	2284400.84	Картометрический	0,1	-
23	350630.96	2284419.77	Картометрический	0,1	-
24	350627.97	2284435.35	Картометрический	0,1	-
25	350622.43	2284461.68	Картометрический	0,1	-
26	350617.36	2284484.70	Картометрический	0,1	-
27	350614.00	2284497.53	Картометрический	0,1	-
28	350612.40	2284502.63	Картометрический	0,1	-
29	350609.52	2284510.38	Картометрический	0,1	-
30	350606.63	2284516.07	Картометрический	0,1	-
31	350604.03	2284520.36	Картометрический	0,1	-
32	350600.27	2284525.84	Картометрический	0,1	-
33	350584.37	2284548.40	Картометрический	0,1	-
34	350584.19	2284548.67	Картометрический	0,1	-
35	350566.98	2284574.65	Картометрический	0,1	-

Раздел 2

Сведения о местоположении границ объекта

Обозначение характерных точек границ	Координаты, м		Метод определения координат характерной точки	Средняя квадратическая погрешность положения характерной точки (Мт), м	Описание обозначения точки на местности (при наличии)
	X	Y			
1	2	3	4	5	6
36	350541.92	2284612.77	Картометрический	0,1	-
37	350554.10	2284614.28	Картометрический	0,1	-
38	350566.27	2284615.78	Картометрический	0,1	-
39	350585.33	2284586.78	Картометрический	0,1	-
40	350596.61	2284569.75	Картометрический	0,1	-
41	350602.44	2284560.95	Картометрический	0,1	-
42	350603.64	2284559.25	Картометрический	0,1	-
43	350613.79	2284561.94	Картометрический	0,1	-
44	350613.96	2284561.99	Картометрический	0,1	-
45	350636.79	2284567.62	Картометрический	0,1	-
46	350641.12	2284568.68	Картометрический	0,1	-
47	350649.77	2284570.82	Картометрический	0,1	-
48	350650.04	2284570.88	Картометрический	0,1	-
49	350675.14	2284576.36	Картометрический	0,1	-
50	350745.82	2284591.41	Картометрический	0,1	-
51	350798.13	2284602.85	Картометрический	0,1	-
52	350799.47	2284603.14	Картометрический	0,1	-
53	350794.50	2284619.47	Картометрический	0,1	-
54	350922.61	2284650.19	Картометрический	0,1	-
55	350958.83	2284652.49	Картометрический	0,1	-
56	350981.64	2284660.16	Картометрический	0,1	-
57	350990.10	2284673.56	Картометрический	0,1	-
58	350993.62	2284808.47	Картометрический	0,1	-
59	351000.22	2284938.05	Картометрический	0,1	-
60	351004.42	2285092.85	Картометрический	0,1	-
61	351012.78	2285119.72	Картометрический	0,1	-
62	351012.35	2285169.80	Картометрический	0,1	-
63	351009.99	2285182.16	Картометрический	0,1	-
64	351010.14	2285221.90	Картометрический	0,1	-
65	351015.48	2285262.27	Картометрический	0,1	-
66	351013.60	2285301.58	Картометрический	0,1	-
67	351016.97	2285349.15	Картометрический	0,1	-
68	351019.67	2285372.03	Картометрический	0,1	-
69	351015.06	2285408.66	Картометрический	0,1	-
70	351017.89	2285469.26	Картометрический	0,1	-
71	351038.90	2285515.64	Картометрический	0,1	-
72	351091.92	2285508.44	Картометрический	0,1	-
73	351109.67	2285503.87	Картометрический	0,1	-
74	351125.27	2285496.35	Картометрический	0,1	-
75	351140.98	2285481.94	Картометрический	0,1	-

Раздел 2

Сведения о местоположении границ объекта

Обозначение характерных точек границ	Координаты, м		Метод определения координат характерной точки	Средняя квадратическая погрешность положения характерной точки (Мт), м	Описание обозначения точки на местности (при наличии)
	X	Y			
1	2	3	4	5	6
76	351158.97	2285462.00	Картометрический	0,1	-
77	351169.41	2285441.94	Картометрический	0,1	-
78	351179.12	2285349.32	Картометрический	0,1	-
79	351195.44	2285315.73	Картометрический	0,1	-
80	351200.23	2285294.15	Картометрический	0,1	-
81	351231.30	2285371.85	Картометрический	0,1	-
82	351249.41	2285465.44	Картометрический	0,1	-
83	351262.13	2285499.07	Картометрический	0,1	-
84	351278.33	2285528.57	Картометрический	0,1	-
85	351315.15	2285579.25	Картометрический	0,1	-
86	351351.73	2285615.77	Картометрический	0,1	-
87	351370.92	2285626.32	Картометрический	0,1	-
88	351395.99	2285633.17	Картометрический	0,1	-
89	351413.98	2285635.77	Картометрический	0,1	-
90	351447.81	2285644.66	Картометрический	0,1	-
91	351477.44	2285633.09	Картометрический	0,1	-
92	351493.27	2285678.32	Картометрический	0,1	-
93	351715.08	2285681.26	Картометрический	0,1	-
94	351993.48	2285488.55	Картометрический	0,1	-
95	351971.30	2285443.53	Картометрический	0,1	-
96	351820.04	2285439.91	Картометрический	0,1	-
97	351761.53	2285443.16	Картометрический	0,1	-
98	351672.55	2285276.66	Картометрический	0,1	-
99	351667.91	2285260.50	Картометрический	0,1	-
100	351605.05	2285245.45	Картометрический	0,1	-
101	351605.33	2285206.36	Картометрический	0,1	-
102	351619.48	2285162.90	Картометрический	0,1	-
103	351665.91	2285056.38	Картометрический	0,1	-
104	351701.59	2284977.86	Картометрический	0,1	-
105	351776.36	2284447.87	Картометрический	0,1	-
106	351847.70	2284329.71	Картометрический	0,1	-
107	351824.40	2284168.87	Картометрический	0,1	-
108	351832.28	2284049.43	Картометрический	0,1	-
109	351831.61	2284048.88	Картометрический	0,1	-
110	351676.95	2284118.51	Картометрический	0,1	-
111	351638.09	2284044.02	Картометрический	0,1	-
112	351583.12	2283937.91	Картометрический	0,1	-
113	351409.91	2283960.65	Картометрический	0,1	-
114	351337.24	2283987.79	Картометрический	0,1	-
115	351258.34	2283972.19	Картометрический	0,1	-

Раздел 2

Сведения о местоположении границ объекта

Обозначение характерных точек границ	Координаты, м		Метод определения координат характерной точки	Средняя квадратическая погрешность положения характерной точки (Мт), м	Описание обозначения точки на местности (при наличии)
	X	Y			
1	2	3	4	5	6
116	351256.43	2283950.62	Картометрический	0,1	-
117	351237.30	2283847.18	Картометрический	0,1	-
118	351160.41	2283824.77	Картометрический	0,1	-
119	351076.69	2283860.51	Картометрический	0,1	-
120	351064.21	2283814.22	Картометрический	0,1	-
121	351054.28	2283792.48	Картометрический	0,1	-
122	350977.81	2283826.18	Картометрический	0,1	-
123	350766.17	2283914.07	Картометрический	0,1	-
124	350655.30	2283935.12	Картометрический	0,1	-
125	350552.57	2283947.00	Картометрический	0,1	-
126	350553.36	2283949.28	Картометрический	0,1	-
127	350557.37	2283970.24	Картометрический	0,1	-
1	350545.65	2283972.99	Картометрический	0,1	-
128	350879.75	2284261.91	Картометрический	0,1	-
129	350861.89	2284338.56	Картометрический	0,1	-
130	350848.44	2284337.12	Картометрический	0,1	-
131	350839.64	2284385.76	Картометрический	0,1	-
132	350823.15	2284504.73	Картометрический	0,1	-
133	350815.58	2284534.46	Картометрический	0,1	-
134	350817.35	2284543.35	Картометрический	0,1	-
135	350804.74	2284585.77	Картометрический	0,1	-
136	350637.61	2284550.67	Картометрический	0,1	-
137	350630.40	2284549.25	Картометрический	0,1	-
138	350633.23	2284534.25	Картометрический	0,1	-
139	350670.77	2284340.38	Картометрический	0,1	-
140	350665.04	2284339.46	Картометрический	0,1	-
141	350682.13	2284218.18	Картометрический	0,1	-
142	350720.23	2284226.77	Картометрический	0,1	-
128	350879.75	2284261.91	Картометрический	0,1	-
143	350675.73	2284633.90	Картометрический	0,1	-
144	350690.27	2284627.70	Картометрический	0,1	-
145	350698.56	2284593.71	Картометрический	0,1	-
146	350653.05	2284584.02	Картометрический	0,1	-
147	350633.83	2284629.75	Картометрический	0,1	-
143	350675.73	2284633.90	Картометрический	0,1	-

Раздел 2

Сведения о местоположении границ объекта

3. Сведения о характерных точках части (частей) границы объекта

Обозначение характерных точек границ	Координаты, м		Метод определения координат характерной точки	Средняя квадратическая погрешность положения характерной точки (M _t), м	Описание обозначения точки на местности (при наличии)
	X	Y			
1	2	3	4	5	6
-	-	-	-	-	-

Раздел 3

Сведения о местоположении измененных (уточненных) границ объекта

1. Система координат -

2. Сведения о характерных точках границ объекта

Обозначение характерных точек границ	Существующие координаты, м		Измененные (уточненные) координаты, м		Метод определения координат характерной точки	Средняя квадратическая погрешность положения характерной точки (Mt), м	Описание обозначения точки на местности (при наличии)
	X	Y	X	Y			
1	2	3	4	5	6	7	8
-	-	-	-	-	-	-	

3. Сведения о характерных точках части (частей) границы объекта

Обозначение характерных точек границ	Существующие координаты, м		Измененные (уточненные) координаты, м		Метод определения координат характерной точки	Средняя квадратическая погрешность положения характерной точки (Mt), м	Описание обозначения точки на местности (при наличии)
	X	Y	X	Y			
1	2	3	4	5	6	7	8
-	-	-	-	-	-	-	




Раздел 4

План границ объекта



Масштаб 1:10000

Используемые условные знаки и обозначения:

-  - граница объекта
-  - границы земельных участков по сведениям ЕГРН
-  - границы территориальных зон по сведениям ЕГРН
- 15• - характерная точка границы объекта

Подпись _____ Дата « ____ » _____ 20__ г.

Место для оттиска печати (при наличии) лица, составившего описание местоположения границ объекта

ОПИСАНИЕ МЕСТОПОЛОЖЕНИЯ ГРАНИЦ

Логвеново

(наименование объекта, местоположение границ которого описано (далее - объект))

Раздел 1

Сведения об объекте

№ п/п	Характеристики объекта	Описание характеристик
1	2	3
1.	Местоположение объекта	Московская область, городской округ Зарайск
2.	Площадь объекта +/- величина погрешности определения площади (P +/- Дельта P)	190835 кв. м ± 153 кв. м
3.	Иные характеристики объекта	

Раздел 2

Сведения о местоположении границ объекта

1. Система координат МСК-50, зона 2

2. Сведения о характерных точках границ объекта

Обозначение характерных точек границ	Координаты, м		Метод определения координат характерной точки	Средняя квадратическая погрешность положения характерной точки (M _t), м	Описание обозначения точки на местности (при наличии)
	X	Y			
1	2	3	4	5	6
1	352406.47	2294317.66	Картометрический	0,1	-
2	352378.62	2294337.29	Картометрический	0,1	-
3	352355.84	2294276.96	Картометрический	0,1	-
4	352341.56	2294266.51	Картометрический	0,1	-
5	352305.45	2294239.65	Картометрический	0,1	-
6	352282.54	2294226.85	Картометрический	0,1	-
7	352263.83	2294213.51	Картометрический	0,1	-
8	352243.80	2294200.70	Картометрический	0,1	-
9	352216.33	2294193.30	Картометрический	0,1	-
10	352188.74	2294186.89	Картометрический	0,1	-
11	352167.63	2294176.08	Картометрический	0,1	-
12	352154.67	2294174.24	Картометрический	0,1	-
13	352142.92	2294171.88	Картометрический	0,1	-
14	352121.45	2294163.59	Картометрический	0,1	-
15	352101.54	2294158.39	Картометрический	0,1	-
16	352093.26	2294156.87	Картометрический	0,1	-
17	352079.83	2294146.58	Картометрический	0,1	-
18	352069.75	2294141.34	Картометрический	0,1	-
19	352060.39	2294140.54	Картометрический	0,1	-
20	352058.47	2294143.10	Картометрический	0,1	-
21	352049.97	2294144.26	Картометрический	0,1	-
22	352036.76	2294143.87	Картометрический	0,1	-
23	352006.30	2294137.38	Картометрический	0,1	-
24	351987.46	2294130.66	Картометрический	0,1	-
25	351973.19	2294126.13	Картометрический	0,1	-
26	351963.95	2294124.37	Картометрический	0,1	-
27	351946.80	2294127.14	Картометрический	0,1	-
28	351929.89	2294127.13	Картометрический	0,1	-
29	351909.02	2294128.09	Картометрический	0,1	-
30	351887.91	2294131.61	Картометрический	0,1	-
31	351885.87	2294132.69	Картометрический	0,1	-
32	351886.71	2294160.99	Картометрический	0,1	-
33	351912.02	2294162.79	Картометрический	0,1	-
34	351893.79	2294205.89	Картометрический	0,1	-
35	351885.27	2294237.69	Картометрический	0,1	-

Раздел 2

Сведения о местоположении границ объекта

Обозначение характерных точек границ	Координаты, м		Метод определения координат характерной точки	Средняя квадратическая погрешность положения характерной точки (Mt), м	Описание обозначения точки на местности (при наличии)
	X	Y			
1	2	3	4	5	6
36	351830.97	2294274.63	Картометрический	0,1	-
37	351766.11	2294346.21	Картометрический	0,1	-
38	351782.97	2294391.54	Картометрический	0,1	-
39	351838.32	2294445.09	Картометрический	0,1	-
40	351919.07	2294495.97	Картометрический	0,1	-
41	352044.22	2294529.15	Картометрический	0,1	-
42	352205.86	2294581.53	Картометрический	0,1	-
43	352218.70	2294571.70	Картометрический	0,1	-
44	352284.90	2294519.59	Картометрический	0,1	-
45	352330.18	2294478.84	Картометрический	0,1	-
46	352394.06	2294435.52	Картометрический	0,1	-
47	352425.64	2294401.83	Картометрический	0,1	-
48	352430.70	2294386.52	Картометрический	0,1	-
49	352428.97	2294361.75	Картометрический	0,1	-
1	352406.47	2294317.66	Картометрический	0,1	-

3. Сведения о характерных точках части (частей) границы объекта

Обозначение характерных точек границ	Координаты, м		Метод определения координат характерной точки	Средняя квадратическая погрешность положения характерной точки (Mt), м	Описание обозначения точки на местности (при наличии)
	X	Y			
1	2	3	4	5	6
-	-	-	-	-	-

Раздел 3

Сведения о местоположении измененных (уточненных) границ объекта

1. Система координат -

2. Сведения о характерных точках границ объекта

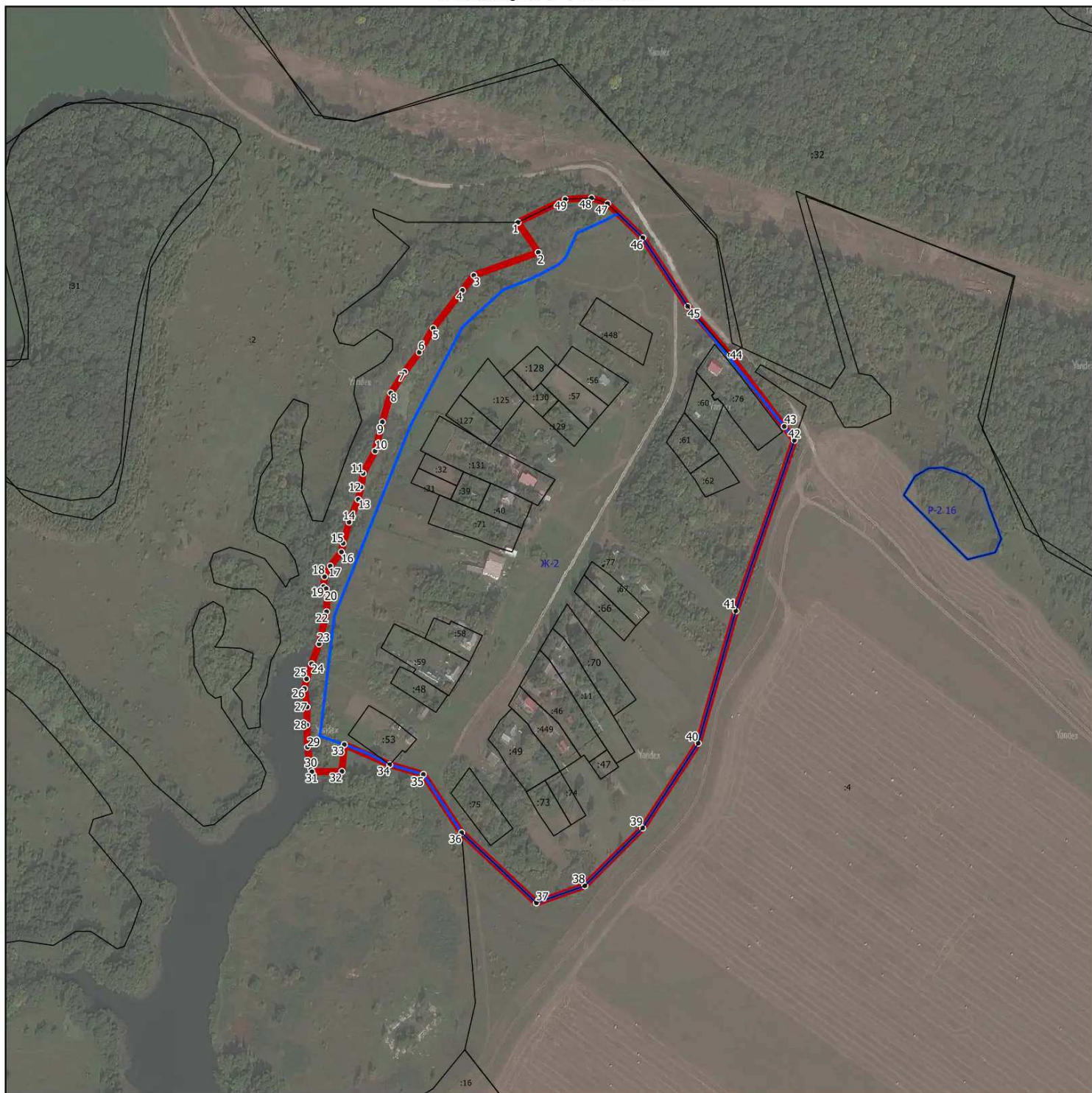
Обозначение характерных точек границ	Существующие координаты, м		Измененные (уточненные) координаты, м		Метод определения координат характерной точки	Средняя квадратическая погрешность положения характерной точки (Mt), м	Описание обозначения точки на местности (при наличии)
	X	Y	X	Y			
1	2	3	4	5	6	7	8
-	-	-	-	-	-	-	

3. Сведения о характерных точках части (частей) границы объекта

Обозначение характерных точек границ	Существующие координаты, м		Измененные (уточненные) координаты, м		Метод определения координат характерной точки	Средняя квадратическая погрешность положения характерной точки (Mt), м	Описание обозначения точки на местности (при наличии)
	X	Y	X	Y			
1	2	3	4	5	6	7	8
-	-	-	-	-	-	-	

Раздел 4

План границ объекта



Масштаб 1:5000

Используемые условные знаки и обозначения:

- - граница объекта
- - границы земельных участков по сведениям ЕГРН
- - границы территориальных зон по сведениям ЕГРН
- 15• - характерная точка границы объекта

Подпись _____ Дата « » 20__ г.

Место для оттиска печати (при наличии) лица, составившего описание местоположения границ объекта

ОПИСАНИЕ МЕСТОПОЛОЖЕНИЯ ГРАНИЦ**Макеево**

(наименование объекта, местоположение границ которого описано (далее - объект))

Раздел 1**Сведения об объекте**

№ п/п	Характеристики объекта	Описание характеристик
1	2	3
1.	Местоположение объекта	Московская область, городской округ Зарайск
2.	Площадь объекта +/- величина погрешности определения площади (P +/- Дельта P)	1505981 кв. м ± 430 кв. м
3.	Иные характеристики объекта	

Раздел 2

Сведения о местоположении границ объекта

1. Система координат МСК-50, зона 2

2. Сведения о характерных точках границ объекта

Обозначение характерных точек границ	Координаты, м		Метод определения координат характерной точки	Средняя квадратическая погрешность положения характерной точки (Mt), м	Описание обозначения точки на местности (при наличии)
	X	Y			
1	2	3	4	5	6
1	347378.76	2290408.36	Картометрический	0,1	-
2	347381.56	2290430.10	Картометрический	0,1	-
3	347398.63	2290481.12	Картометрический	0,1	-
4	347397.61	2290483.79	Картометрический	0,1	-
5	347397.90	2290483.96	Картометрический	0,1	-
6	347396.02	2290492.55	Картометрический	0,1	-
7	347390.73	2290540.26	Картометрический	0,1	-
8	347388.35	2290540.09	Картометрический	0,1	-
9	347387.61	2290546.64	Картометрический	0,1	-
10	347314.34	2290541.27	Картометрический	0,1	-
11	347335.21	2290635.00	Картометрический	0,1	-
12	347331.37	2290638.04	Картометрический	0,1	-
13	347332.10	2290641.36	Картометрический	0,1	-
14	347249.81	2290706.28	Картометрический	0,1	-
15	347161.76	2290726.30	Картометрический	0,1	-
16	347074.42	2290608.92	Картометрический	0,1	-
17	347031.78	2290495.90	Картометрический	0,1	-
18	347032.33	2290495.15	Картометрический	0,1	-
19	347029.80	2290488.27	Картометрический	0,1	-
20	347026.57	2290479.50	Картометрический	0,1	-
21	347024.42	2290487.50	Картометрический	0,1	-
22	347012.40	2290486.88	Картометрический	0,1	-
23	347001.38	2290486.31	Картометрический	0,1	-
24	346990.37	2290485.75	Картометрический	0,1	-
25	346993.51	2290609.52	Картометрический	0,1	-
26	346998.53	2290876.94	Картометрический	0,1	-
27	347001.38	2291015.75	Картометрический	0,1	-
28	347015.29	2291058.65	Картометрический	0,1	-
29	347017.07	2291177.36	Картометрический	0,1	-
30	347016.19	2291298.52	Картометрический	0,1	-
31	347016.11	2291305.66	Картометрический	0,1	-
32	347018.38	2291305.81	Картометрический	0,1	-
33	347034.49	2291306.89	Картометрический	0,1	-
34	347041.41	2291307.53	Картометрический	0,1	-
35	347042.08	2291351.05	Картометрический	0,1	-

Раздел 2

Сведения о местоположении границ объекта

Обозначение характерных точек границ	Координаты, м		Метод определения координат характерной точки	Средняя квадратическая погрешность положения характерной точки (Мт), м	Описание обозначения точки на местности (при наличии)
	X	Y			
1	2	3	4	5	6
36	347042.08	2291351.18	Картометрический	0,1	-
37	347042.16	2291359.28	Картометрический	0,1	-
38	347119.97	2291360.91	Картометрический	0,1	-
39	347120.47	2291398.11	Картометрический	0,1	-
40	347158.58	2291397.41	Картометрический	0,1	-
41	347157.79	2291465.91	Картометрический	0,1	-
42	347107.21	2291466.75	Картометрический	0,1	-
43	347106.19	2291507.55	Картометрический	0,1	-
44	347094.64	2291566.86	Картометрический	0,1	-
45	347080.58	2291597.86	Картометрический	0,1	-
46	347174.41	2291606.20	Картометрический	0,1	-
47	347182.84	2291609.30	Картометрический	0,1	-
48	347175.47	2291712.30	Картометрический	0,1	-
49	347238.48	2291718.16	Картометрический	0,1	-
50	347253.18	2291790.60	Картометрический	0,1	-
51	347248.94	2291795.94	Картометрический	0,1	-
52	347250.42	2291813.56	Картометрический	0,1	-
53	347256.39	2291817.46	Картометрический	0,1	-
54	347261.66	2291810.83	Картометрический	0,1	-
55	347269.84	2291803.57	Картометрический	0,1	-
56	347275.68	2291808.11	Картометрический	0,1	-
57	347287.40	2291794.74	Картометрический	0,1	-
58	347310.16	2291809.21	Картометрический	0,1	-
59	347311.96	2291806.64	Картометрический	0,1	-
60	347323.55	2291814.28	Картометрический	0,1	-
61	347325.00	2291815.15	Картометрический	0,1	-
62	347323.90	2291817.88	Картометрический	0,1	-
63	347333.64	2291824.09	Картометрический	0,1	-
64	347335.16	2291823.26	Картометрический	0,1	-
65	347342.05	2291813.56	Картометрический	0,1	-
66	347365.50	2291830.20	Картометрический	0,1	-
67	347366.53	2291830.93	Картометрический	0,1	-
68	347362.72	2291843.09	Картометрический	0,1	-
69	347353.69	2291857.49	Картометрический	0,1	-
70	347319.66	2291909.51	Картометрический	0,1	-
71	347303.77	2291935.24	Картометрический	0,1	-
72	347296.88	2291945.05	Картометрический	0,1	-
73	347294.59	2291948.30	Картометрический	0,1	-
74	347298.03	2291950.89	Картометрический	0,1	-
75	347274.22	2291981.70	Картометрический	0,1	-

Раздел 2

Сведения о местоположении границ объекта

Обозначение характерных точек границ	Координаты, м		Метод определения координат характерной точки	Средняя квадратическая погрешность положения характерной точки (Мт), м	Описание обозначения точки на местности (при наличии)
	X	Y			
1	2	3	4	5	6
76	347288.55	2291992.52	Картометрический	0,1	-
77	347462.17	2292115.25	Картометрический	0,1	-
78	347587.02	2292170.23	Картометрический	0,1	-
79	347661.18	2292206.07	Картометрический	0,1	-
80	347671.75	2292211.18	Картометрический	0,1	-
81	347777.02	2292273.95	Картометрический	0,1	-
82	347827.34	2292279.36	Картометрический	0,1	-
83	347892.90	2292243.30	Картометрический	0,1	-
84	347963.56	2292190.42	Картометрический	0,1	-
85	348104.24	2292261.80	Картометрический	0,1	-
86	348104.23	2292261.78	Картометрический	0,1	-
87	348107.88	2292256.37	Картометрический	0,1	-
88	348106.95	2292255.81	Картометрический	0,1	-
89	348125.95	2292226.40	Картометрический	0,1	-
90	348127.58	2292227.36	Картометрический	0,1	-
91	348138.84	2292210.77	Картометрический	0,1	-
92	348093.25	2292088.18	Картометрический	0,1	-
93	347976.02	2291926.70	Картометрический	0,1	-
94	347880.49	2291878.74	Картометрический	0,1	-
95	347914.07	2291827.32	Картометрический	0,1	-
96	347917.21	2291805.28	Картометрический	0,1	-
97	347935.05	2291755.96	Картометрический	0,1	-
98	347935.05	2291740.22	Картометрический	0,1	-
99	347904.62	2291700.35	Картометрический	0,1	-
100	347899.38	2291686.71	Картометрический	0,1	-
101	347922.46	2291634.24	Картометрический	0,1	-
102	347968.63	2291559.73	Картометрический	0,1	-
103	348005.25	2291489.26	Картометрический	0,1	-
104	347998.30	2291457.32	Картометрический	0,1	-
105	348033.44	2291390.39	Картометрический	0,1	-
106	348065.75	2291321.59	Картометрический	0,1	-
107	348065.78	2291320.88	Картометрический	0,1	-
108	348076.86	2291263.82	Картометрический	0,1	-
109	348073.95	2291231.47	Картометрический	0,1	-
110	348053.55	2291205.13	Картометрический	0,1	-
111	348045.40	2291194.71	Картометрический	0,1	-
112	348084.18	2291107.19	Картометрический	0,1	-
113	348087.98	2291108.01	Картометрический	0,1	-
114	348089.41	2291095.40	Картометрический	0,1	-
115	348104.42	2291098.39	Картометрический	0,1	-

Раздел 2

Сведения о местоположении границ объекта

Обозначение характерных точек границ	Координаты, м		Метод определения координат характерной точки	Средняя квадратическая погрешность положения характерной точки (Mt), м	Описание обозначения точки на местности (при наличии)
	X	Y			
1	2	3	4	5	6
116	348105.50	2291091.39	Картометрический	0,1	-
117	348094.79	2291089.02	Картометрический	0,1	-
118	348090.59	2291088.11	Картометрический	0,1	-
119	348091.14	2291084.72	Картометрический	0,1	-
120	348018.38	2291071.05	Картометрический	0,1	-
121	348032.51	2290974.21	Картометрический	0,1	-
122	348021.44	2290972.75	Картометрический	0,1	-
123	348019.73	2290920.56	Картометрический	0,1	-
124	348014.79	2290900.97	Картометрический	0,1	-
125	348029.88	2290837.34	Картометрический	0,1	-
126	348040.72	2290810.79	Картометрический	0,1	-
127	348047.40	2290755.27	Картометрический	0,1	-
128	348072.92	2290646.87	Картометрический	0,1	-
129	348067.67	2290642.64	Картометрический	0,1	-
130	348067.10	2290638.58	Картометрический	0,1	-
131	348061.34	2290633.86	Картометрический	0,1	-
132	348056.20	2290594.77	Картометрический	0,1	-
133	348044.41	2290566.02	Картометрический	0,1	-
134	348036.87	2290555.77	Картометрический	0,1	-
135	348004.32	2290532.54	Картометрический	0,1	-
136	348004.53	2290527.46	Картометрический	0,1	-
137	347998.80	2290523.30	Картометрический	0,1	-
138	347999.00	2290519.30	Картометрический	0,1	-
139	347998.75	2290520.08	Картометрический	0,1	-
140	347996.24	2290528.21	Картометрический	0,1	-
141	347995.90	2290530.60	Картометрический	0,1	-
142	347995.97	2290533.47	Картометрический	0,1	-
143	347996.67	2290536.93	Картометрический	0,1	-
144	347998.10	2290541.05	Картометрический	0,1	-
145	347998.50	2290542.53	Картометрический	0,1	-
146	348000.60	2290553.96	Картометрический	0,1	-
147	348000.67	2290554.33	Картометрический	0,1	-
148	348002.11	2290564.20	Картометрический	0,1	-
149	348002.19	2290564.92	Картометрический	0,1	-
150	348002.85	2290574.02	Картометрический	0,1	-
151	348002.87	2290575.01	Картометрический	0,1	-
152	348002.65	2290583.44	Картометрический	0,1	-
153	348002.62	2290584.04	Картометрический	0,1	-
154	348001.95	2290591.80	Картометрический	0,1	-
155	348001.95	2290591.89	Картометрический	0,1	-

Раздел 2

Сведения о местоположении границ объекта

Обозначение характерных точек границ	Координаты, м		Метод определения координат характерной точки	Средняя квадратическая погрешность положения характерной точки (Мт), м	Описание обозначения точки на местности (при наличии)
	X	Y			
1	2	3	4	5	6
156	348000.78	2290604.21	Картометрический	0,1	-
157	348000.76	2290604.40	Картометрический	0,1	-
158	347999.76	2290613.16	Картометрический	0,1	-
159	347999.60	2290614.16	Картометрический	0,1	-
160	347997.71	2290622.82	Картометрический	0,1	-
161	347997.65	2290623.08	Картометрический	0,1	-
162	347995.76	2290630.74	Картометрический	0,1	-
163	347993.38	2290640.40	Картометрический	0,1	-
164	347993.23	2290640.94	Картометрический	0,1	-
165	347990.34	2290650.31	Картометрический	0,1	-
166	347990.18	2290650.79	Картометрический	0,1	-
167	347987.78	2290657.40	Картометрический	0,1	-
168	347984.63	2290667.94	Картометрический	0,1	-
169	347978.83	2290689.13	Картометрический	0,1	-
170	347978.81	2290689.22	Картометрический	0,1	-
171	347975.75	2290699.97	Картометрический	0,1	-
172	347973.35	2290709.78	Картометрический	0,1	-
173	347973.31	2290709.94	Картометрический	0,1	-
174	347971.17	2290718.12	Картометрический	0,1	-
175	347969.46	2290725.18	Картометрический	0,1	-
176	347969.42	2290725.35	Картометрический	0,1	-
177	347967.42	2290733.01	Картометрический	0,1	-
178	347967.31	2290733.41	Картометрический	0,1	-
179	347963.53	2290745.73	Картометрический	0,1	-
180	347963.51	2290745.81	Картометрический	0,1	-
181	347960.29	2290756.02	Картометрический	0,1	-
182	347960.16	2290756.40	Картометрический	0,1	-
183	347954.35	2290772.51	Картометрический	0,1	-
184	347950.65	2290784.40	Картометрический	0,1	-
185	347950.50	2290784.82	Картометрический	0,1	-
186	347945.09	2290799.76	Картометрический	0,1	-
187	347940.05	2290818.20	Картометрический	0,1	-
188	347936.11	2290836.28	Картометрический	0,1	-
189	347924.38	2290889.50	Картометрический	0,1	-
190	347921.64	2290904.01	Картометрический	0,1	-
191	347921.13	2290913.48	Картометрический	0,1	-
192	347920.65	2290926.17	Картометрический	0,1	-
193	347921.24	2290942.11	Картометрический	0,1	-
194	347921.25	2290942.52	Картометрический	0,1	-
195	347921.20	2290955.23	Картометрический	0,1	-

Раздел 2

Сведения о местоположении границ объекта

Обозначение характерных точек границ	Координаты, м		Метод определения координат характерной точки	Средняя квадратическая погрешность положения характерной точки (Mт), м	Описание обозначения точки на местности (при наличии)
	X	Y			
1	2	3	4	5	6
196	347921.18	2290955.67	Картометрический	0,1	-
197	347920.30	2290973.98	Картометрический	0,1	-
198	347919.97	2290986.19	Картометрический	0,1	-
199	347919.96	2290986.55	Картометрический	0,1	-
200	347919.29	2290997.09	Картометрический	0,1	-
201	347919.27	2290997.31	Картометрический	0,1	-
202	347917.94	2291013.06	Картометрический	0,1	-
203	347917.91	2291013.40	Картометрический	0,1	-
204	347917.35	2291018.06	Картометрический	0,1	-
205	347917.30	2291018.42	Картометрический	0,1	-
206	347916.53	2291023.41	Картометрический	0,1	-
207	347916.51	2291023.49	Картометрический	0,1	-
208	347915.07	2291032.31	Картометрический	0,1	-
209	347915.05	2291032.42	Картометрический	0,1	-
210	347913.01	2291044.15	Картометрический	0,1	-
211	347911.82	2291051.21	Картометрический	0,1	-
212	347902.66	2291049.39	Картометрический	0,1	-
213	347892.19	2291047.34	Картометрический	0,1	-
214	347893.29	2291040.80	Картометрический	0,1	-
215	347893.30	2291040.74	Картометрический	0,1	-
216	347895.34	2291029.03	Картометрический	0,1	-
217	347896.77	2291020.30	Картометрический	0,1	-
218	347897.51	2291015.52	Картометрический	0,1	-
219	347898.03	2291011.21	Картометрический	0,1	-
220	347899.34	2290995.73	Картометрический	0,1	-
221	347899.98	2290985.47	Картометрический	0,1	-
222	347900.31	2290973.34	Картометрический	0,1	-
223	347900.32	2290973.12	Картометрический	0,1	-
224	347901.20	2290954.92	Картометрический	0,1	-
225	347901.25	2290942.65	Картометрический	0,1	-
226	347900.65	2290926.54	Картометрический	0,1	-
227	347900.65	2290925.79	Картометрический	0,1	-
228	347901.15	2290912.64	Картометрический	0,1	-
229	347901.15	2290912.48	Картометрический	0,1	-
230	347901.71	2290902.27	Картометрический	0,1	-
231	347901.87	2290900.96	Картометрический	0,1	-
232	347904.75	2290885.65	Картометрический	0,1	-
233	347904.81	2290885.35	Картометрический	0,1	-
234	347916.57	2290831.98	Картометрический	0,1	-
235	347920.57	2290813.68	Картометрический	0,1	-

Раздел 2

Сведения о местоположении границ объекта

Обозначение характерных точек границ	Координаты, м		Метод определения координат характерной точки	Средняя квадратическая погрешность положения характерной точки (Mт), м	Описание обозначения точки на местности (при наличии)
	X	Y			
1	2	3	4	5	6
236	347920.69	2290813.18	Картометрический	0,1	-
237	347925.91	2290794.09	Картометрический	0,1	-
238	347926.15	2290793.32	Картометрический	0,1	-
239	347931.62	2290778.22	Картометрический	0,1	-
240	347935.33	2290766.34	Картометрический	0,1	-
241	347935.47	2290765.93	Картометрический	0,1	-
242	347941.28	2290749.81	Картометрический	0,1	-
243	347944.42	2290739.83	Картометрический	0,1	-
244	347948.12	2290727.76	Картометрический	0,1	-
245	347950.04	2290720.39	Картометрический	0,1	-
246	347951.76	2290713.32	Картометрический	0,1	-
247	347951.80	2290713.14	Картометрический	0,1	-
248	347953.94	2290704.95	Картометрический	0,1	-
249	347956.37	2290695.04	Картометрический	0,1	-
250	347956.46	2290694.68	Картометрический	0,1	-
251	347959.56	2290683.80	Картометрический	0,1	-
252	347965.37	2290662.55	Картометрический	0,1	-
253	347965.43	2290662.31	Картометрический	0,1	-
254	347968.71	2290651.38	Картометрический	0,1	-
255	347968.89	2290650.84	Картометрический	0,1	-
256	347971.30	2290644.20	Картометрический	0,1	-
257	347974.03	2290635.33	Картометрический	0,1	-
258	347976.35	2290625.95	Картометрический	0,1	-
259	347978.20	2290618.43	Картометрический	0,1	-
260	347979.95	2290610.40	Картометрический	0,1	-
261	347980.88	2290602.23	Картометрический	0,1	-
262	347982.03	2290590.05	Картометрический	0,1	-
263	347982.67	2290582.62	Картометрический	0,1	-
264	347982.87	2290574.98	Картометрический	0,1	-
265	347982.27	2290566.74	Картометрический	0,1	-
266	347980.90	2290557.40	Картометрический	0,1	-
267	347978.97	2290546.91	Картометрический	0,1	-
268	347977.56	2290542.87	Картометрический	0,1	-
269	347977.19	2290541.53	Картометрический	0,1	-
270	347976.19	2290536.54	Картометрический	0,1	-
271	347976.00	2290534.82	Картометрический	0,1	-
272	347975.89	2290530.27	Картометрический	0,1	-
273	347975.98	2290528.65	Картометрический	0,1	-
274	347976.54	2290524.66	Картометрический	0,1	-
275	347976.89	2290523.09	Картометрический	0,1	-

Раздел 2

Сведения о местоположении границ объекта

Обозначение характерных точек границ	Координаты, м		Метод определения координат характерной точки	Средняя квадратическая погрешность положения характерной точки (Мт), м	Описание обозначения точки на местности (при наличии)
	X	Y			
1	2	3	4	5	6
276	347979.66	2290514.10	Картометрический	0,1	-
277	347979.72	2290513.93	Картометрический	0,1	-
278	347981.81	2290507.54	Картометрический	0,1	-
279	347982.77	2290501.92	Картометрический	0,1	-
280	347983.29	2290497.89	Картометрический	0,1	-
281	347983.28	2290497.66	Картометрический	0,1	-
282	347983.16	2290497.23	Картометрический	0,1	-
283	347982.36	2290496.40	Картометрический	0,1	-
284	347978.85	2290493.80	Картометрический	0,1	-
285	347974.74	2290491.43	Картометрический	0,1	-
286	347970.70	2290490.38	Картометрический	0,1	-
287	347965.62	2290489.29	Картометрический	0,1	-
288	347956.03	2290487.97	Картометрический	0,1	-
289	347951.29	2290487.88	Картометрический	0,1	-
290	347940.69	2290487.67	Картометрический	0,1	-
291	347934.48	2290488.58	Картометрический	0,1	-
292	347927.94	2290490.24	Картометрический	0,1	-
293	347921.84	2290492.34	Картометрический	0,1	-
294	347918.30	2290494.41	Картометрический	0,1	-
295	347911.11	2290498.95	Картометрический	0,1	-
296	347905.96	2290502.59	Картометрический	0,1	-
297	347898.81	2290508.48	Картометрический	0,1	-
298	347891.25	2290515.05	Картометрический	0,1	-
299	347891.18	2290515.11	Картометрический	0,1	-
300	347873.87	2290529.87	Картометрический	0,1	-
301	347864.61	2290539.39	Картометрический	0,1	-
302	347857.35	2290547.08	Картометрический	0,1	-
303	347851.84	2290553.35	Картометрический	0,1	-
304	347846.63	2290559.39	Картометрический	0,1	-
305	347842.82	2290564.77	Картометрический	0,1	-
306	347839.05	2290571.17	Картометрический	0,1	-
307	347830.96	2290584.94	Картометрический	0,1	-
308	347821.08	2290603.71	Картометрический	0,1	-
309	347820.98	2290603.88	Картометрический	0,1	-
310	347776.52	2290684.38	Картометрический	0,1	-
311	347761.27	2290712.90	Картометрический	0,1	-
312	347747.85	2290740.39	Картометрический	0,1	-
313	347745.36	2290746.52	Картометрический	0,1	-
314	347732.20	2290768.69	Картометрический	0,1	-
315	347717.24	2290762.62	Картометрический	0,1	-

Раздел 2

Сведения о местоположении границ объекта

Обозначение характерных точек границ	Координаты, м		Метод определения координат характерной точки	Средняя квадратическая погрешность положения характерной точки (Мт), м	Описание обозначения точки на местности (при наличии)
	X	Y			
1	2	3	4	5	6
316	347729.45	2290732.55	Картометрический	0,1	-
317	347729.73	2290731.92	Картометрический	0,1	-
318	347742.19	2290706.40	Картометрический	0,1	-
319	347745.75	2290708.14	Картометрический	0,1	-
320	347760.30	2290681.73	Картометрический	0,1	-
321	347756.44	2290679.52	Картометрический	0,1	-
322	347758.92	2290674.89	Картометрический	0,1	-
323	347758.98	2290674.77	Картометрический	0,1	-
324	347789.11	2290620.23	Картометрический	0,1	-
325	347793.48	2290622.15	Картометрический	0,1	-
326	347808.74	2290595.93	Картометрический	0,1	-
327	347803.81	2290593.57	Картометрический	0,1	-
328	347813.37	2290575.42	Картометрический	0,1	-
329	347813.59	2290575.01	Картометрический	0,1	-
330	347821.82	2290561.01	Картометрический	0,1	-
331	347825.81	2290554.24	Картометрический	0,1	-
332	347826.27	2290553.54	Картометрический	0,1	-
333	347830.59	2290547.44	Картометрический	0,1	-
334	347831.18	2290546.69	Картометрический	0,1	-
335	347836.72	2290540.26	Картометрический	0,1	-
336	347836.79	2290540.18	Картометрический	0,1	-
337	347842.45	2290533.75	Картометрический	0,1	-
338	347842.68	2290533.49	Картометрический	0,1	-
339	347850.12	2290525.61	Картометрический	0,1	-
340	347850.23	2290525.50	Картометрический	0,1	-
341	347852.62	2290523.03	Картометрический	0,1	-
342	347852.13	2290522.74	Картометрический	0,1	-
343	347847.92	2290521.00	Картометрический	0,1	-
344	347841.87	2290518.97	Картометрический	0,1	-
345	347834.30	2290516.45	Картометрический	0,1	-
346	347834.19	2290516.41	Картометрический	0,1	-
347	347764.14	2290492.20	Картометрический	0,1	-
348	347762.12	2290497.42	Картометрический	0,1	-
349	347761.87	2290498.01	Картометрический	0,1	-
350	347757.82	2290506.77	Картометрический	0,1	-
351	347757.64	2290507.15	Картометрический	0,1	-
352	347751.60	2290518.89	Картометрический	0,1	-
353	347745.13	2290531.68	Картометрический	0,1	-
354	347725.25	2290570.87	Картометрический	0,1	-
355	347721.08	2290568.62	Картометрический	0,1	-

Раздел 2

Сведения о местоположении границ объекта

Обозначение характерных точек границ	Координаты, м		Метод определения координат характерной точки	Средняя квадратическая погрешность положения характерной точки (Мт), м	Описание обозначения точки на местности (при наличии)
	X	Y			
1	2	3	4	5	6
356	347708.56	2290591.38	Картометрический	0,1	-
357	347712.43	2290593.42	Картометрический	0,1	-
358	347706.94	2290602.63	Картометрический	0,1	-
359	347704.16	2290607.40	Картометрический	0,1	-
360	347705.59	2290608.33	Картометрический	0,1	-
361	347701.96	2290614.90	Картометрический	0,1	-
362	347696.88	2290612.11	Картометрический	0,1	-
363	347685.38	2290633.41	Картометрический	0,1	-
364	347689.98	2290635.97	Картометрический	0,1	-
365	347672.75	2290668.42	Картометрический	0,1	-
366	347674.01	2290669.40	Картометрический	0,1	-
367	347674.60	2290669.69	Картометрический	0,1	-
368	347665.62	2290687.31	Картометрический	0,1	-
369	347646.98	2290724.14	Картометрический	0,1	-
370	347646.95	2290724.20	Картометрический	0,1	-
371	347639.04	2290739.57	Картометрический	0,1	-
372	347637.09	2290738.52	Картометрический	0,1	-
373	347636.56	2290738.93	Картометрический	0,1	-
374	347631.61	2290748.45	Картометрический	0,1	-
375	347617.01	2290778.12	Картометрический	0,1	-
376	347618.69	2290778.94	Картометрический	0,1	-
377	347607.26	2290799.12	Картометрический	0,1	-
378	347607.16	2290799.28	Картометрический	0,1	-
379	347601.47	2290808.90	Картометрический	0,1	-
380	347598.75	2290807.45	Картометрический	0,1	-
381	347595.65	2290812.71	Картометрический	0,1	-
382	347593.24	2290817.09	Картометрический	0,1	-
383	347585.52	2290831.72	Картометрический	0,1	-
384	347586.81	2290832.39	Картометрический	0,1	-
385	347566.90	2290866.35	Картометрический	0,1	-
386	347555.61	2290889.78	Картометрический	0,1	-
387	347536.68	2290924.98	Картометрический	0,1	-
388	347536.53	2290925.25	Картометрический	0,1	-
389	347523.46	2290947.87	Картометрический	0,1	-
390	347517.46	2290959.71	Картометрический	0,1	-
391	347512.36	2290970.51	Картометрический	0,1	-
392	347512.04	2290971.14	Картометрический	0,1	-
393	347510.82	2290973.31	Картометрический	0,1	-
394	347507.62	2290972.61	Картометрический	0,1	-
395	347506.69	2290977.43	Картометрический	0,1	-

Раздел 2

Сведения о местоположении границ объекта

Обозначение характерных точек границ	Координаты, м		Метод определения координат характерной точки	Средняя квадратическая погрешность положения характерной точки (Мт), м	Описание обозначения точки на местности (при наличии)
	X	Y			
1	2	3	4	5	6
396	347508.30	2290977.79	Картометрический	0,1	-
397	347507.56	2290979.11	Картометрический	0,1	-
398	347491.75	2290985.04	Картометрический	0,1	-
399	347487.73	2290972.97	Картометрический	0,1	-
400	347490.04	2290969.46	Картометрический	0,1	-
401	347494.43	2290961.65	Картометрический	0,1	-
402	347499.44	2290951.04	Картометрический	0,1	-
403	347499.56	2290950.79	Картометрический	0,1	-
404	347505.75	2290938.58	Картометрический	0,1	-
405	347506.01	2290938.10	Картометрический	0,1	-
406	347519.14	2290915.38	Картометрический	0,1	-
407	347538.04	2290880.22	Картометрический	0,1	-
408	347538.13	2290880.07	Картометрический	0,1	-
409	347550.33	2290858.32	Картометрический	0,1	-
410	347574.41	2290815.38	Картометрический	0,1	-
411	347574.53	2290815.18	Картометрический	0,1	-
412	347589.90	2290789.18	Картометрический	0,1	-
413	347603.95	2290764.38	Картометрический	0,1	-
414	347617.52	2290737.68	Картометрический	0,1	-
415	347629.15	2290715.08	Картометрический	0,1	-
416	347647.79	2290678.24	Картометрический	0,1	-
417	347665.21	2290644.07	Картометрический	0,1	-
418	347665.25	2290644.00	Картометрический	0,1	-
419	347685.86	2290604.32	Картометрический	0,1	-
420	347727.29	2290522.64	Картометрический	0,1	-
421	347733.78	2290509.82	Картометрический	0,1	-
422	347733.80	2290509.77	Картометрический	0,1	-
423	347739.76	2290498.19	Картометрический	0,1	-
424	347743.58	2290489.91	Картометрический	0,1	-
425	347746.02	2290483.61	Картометрический	0,1	-
426	347746.37	2290482.81	Картометрический	0,1	-
427	347747.87	2290479.75	Картометрический	0,1	-
428	347749.00	2290477.96	Картометрический	0,1	-
429	347749.83	2290476.91	Картометрический	0,1	-
430	347751.80	2290475.02	Картометрический	0,1	-
431	347753.02	2290474.13	Картометрический	0,1	-
432	347756.24	2290472.58	Картометрический	0,1	-
433	347757.85	2290472.13	Картометрический	0,1	-
434	347759.37	2290471.84	Картометрический	0,1	-
435	347761.31	2290471.62	Картометрический	0,1	-

Раздел 2

Сведения о местоположении границ объекта

Обозначение характерных точек границ	Координаты, м		Метод определения координат характерной точки	Средняя квадратическая погрешность положения характерной точки (Мт), м	Описание обозначения точки на местности (при наличии)
	X	Y			
1	2	3	4	5	6
436	347763.58	2290471.62	Картометрический	0,1	-
437	347765.53	2290471.84	Картометрический	0,1	-
438	347767.45	2290472.25	Картометрический	0,1	-
439	347770.39	2290473.20	Картометрический	0,1	-
440	347770.60	2290473.27	Картометрический	0,1	-
441	347840.68	2290497.49	Картометрический	0,1	-
442	347848.21	2290500.01	Картометрический	0,1	-
443	347854.59	2290502.14	Картометрический	0,1	-
444	347855.23	2290502.38	Картометрический	0,1	-
445	347860.47	2290504.54	Картометрический	0,1	-
446	347861.84	2290505.23	Картометрический	0,1	-
447	347865.64	2290507.54	Картометрический	0,1	-
448	347866.62	2290508.21	Картометрический	0,1	-
449	347867.57	2290508.96	Картометрический	0,1	-
450	347878.16	2290499.93	Картометрический	0,1	-
451	347885.78	2290493.30	Картометрический	0,1	-
452	347885.99	2290493.13	Картометрический	0,1	-
453	347893.53	2290486.91	Картометрический	0,1	-
454	347894.12	2290486.46	Картометрический	0,1	-
455	347899.78	2290482.47	Картометрический	0,1	-
456	347900.21	2290482.19	Картометрический	0,1	-
457	347907.75	2290477.41	Картометрический	0,1	-
458	347908.04	2290477.24	Картометрический	0,1	-
459	347912.59	2290474.57	Картометрический	0,1	-
460	347914.40	2290473.75	Картометрический	0,1	-
461	347921.83	2290471.19	Картометрический	0,1	-
462	347922.62	2290470.96	Картометрический	0,1	-
463	347930.05	2290469.07	Картометрический	0,1	-
464	347931.06	2290468.87	Картометрический	0,1	-
465	347938.60	2290467.76	Картометрический	0,1	-
466	347940.25	2290467.66	Картометрический	0,1	-
467	347951.70	2290467.88	Картометрический	0,1	-
468	347957.02	2290467.99	Картометрический	0,1	-
469	347958.17	2290468.08	Картометрический	0,1	-
470	347968.71	2290469.52	Картометрический	0,1	-
471	347969.47	2290469.66	Картометрический	0,1	-
472	347975.12	2290470.88	Картометрический	0,1	-
473	347975.53	2290470.97	Картометрический	0,1	-
474	347981.08	2290472.42	Картометрический	0,1	-
475	347983.56	2290473.43	Картометрический	0,1	-

Раздел 2

Сведения о местоположении границ объекта

Обозначение характерных точек границ	Координаты, м		Метод определения координат характерной точки	Средняя квадратическая погрешность положения характерной точки (Мт), м	Описание обозначения точки на местности (при наличии)
	X	Y			
1	2	3	4	5	6
476	347989.33	2290476.76	Картометрический	0,1	-
477	347990.27	2290477.38	Картометрический	0,1	-
478	347994.93	2290480.82	Картометрический	0,1	-
479	347996.22	2290481.95	Картометрический	0,1	-
480	347998.66	2290484.50	Картометрический	0,1	-
481	348000.38	2290486.94	Картометрический	0,1	-
482	348001.49	2290489.16	Картометрический	0,1	-
483	348002.19	2290491.00	Картометрический	0,1	-
484	348002.86	2290493.44	Картометрический	0,1	-
485	348003.20	2290495.58	Картометрический	0,1	-
486	348003.31	2290497.79	Картометрический	0,1	-
487	348003.24	2290499.59	Картометрический	0,1	-
488	348002.97	2290501.68	Картометрический	0,1	-
489	348029.95	2290508.12	Картометрический	0,1	-
490	348030.76	2290508.98	Картометрический	0,1	-
491	348038.47	2290510.76	Картометрический	0,1	-
492	348092.40	2290567.22	Картометрический	0,1	-
493	348100.62	2290573.71	Картометрический	0,1	-
494	348133.29	2290496.92	Картометрический	0,1	-
495	348023.28	2290425.71	Картометрический	0,1	-
496	347943.98	2290450.23	Картометрический	0,1	-
497	347822.23	2290385.51	Картометрический	0,1	-
498	347809.38	2290387.69	Картометрический	0,1	-
499	347809.48	2290387.60	Картометрический	0,1	-
500	347809.70	2290383.51	Картометрический	0,1	-
501	347806.81	2290379.20	Картометрический	0,1	-
502	347806.30	2290376.78	Картометрический	0,1	-
503	347801.45	2290353.83	Картометрический	0,1	-
504	347746.19	2290353.09	Картометрический	0,1	-
505	347746.32	2290358.74	Картометрический	0,1	-
506	347746.47	2290365.16	Картометрический	0,1	-
507	347744.85	2290370.57	Картометрический	0,1	-
508	347745.25	2290374.81	Картометрический	0,1	-
509	347746.36	2290386.55	Картометрический	0,1	-
510	347746.36	2290386.57	Картометрический	0,1	-
511	347747.46	2290398.26	Картометрический	0,1	-
512	347542.88	2290434.25	Картометрический	0,1	-
513	347540.44	2290432.50	Картометрический	0,1	-
514	347542.29	2290428.57	Картометрический	0,1	-
515	347521.01	2290412.88	Картометрический	0,1	-

Раздел 2

Сведения о местоположении границ объекта

Обозначение характерных точек границ	Координаты, м		Метод определения координат характерной точки	Средняя квадратическая погрешность положения характерной точки (Mt), м	Описание обозначения точки на местности (при наличии)
	X	Y			
1	2	3	4	5	6
516	347499.36	2290396.95	Картометрический	0,1	-
517	347478.36	2290381.48	Картометрический	0,1	-
518	347458.37	2290366.75	Картометрический	0,1	-
519	347439.17	2290352.61	Картометрический	0,1	-
520	347436.02	2290357.45	Картометрический	0,1	-
521	347425.61	2290349.97	Картометрический	0,1	-
522	347389.10	2290367.66	Картометрический	0,1	-
1	347378.76	2290408.36	Картометрический	0,1	-
523	347162.61	2291607.55	Картометрический	0,1	-
524	347162.48	2291609.86	Картометрический	0,1	-
525	347164.79	2291609.99	Картометрический	0,1	-
526	347164.92	2291607.68	Картометрический	0,1	-
523	347162.61	2291607.55	Картометрический	0,1	-

3. Сведения о характерных точках части (частей) границы объекта

Обозначение характерных точек границ	Координаты, м		Метод определения координат характерной точки	Средняя квадратическая погрешность положения характерной точки (Mt), м	Описание обозначения точки на местности (при наличии)
	X	Y			
1	2	3	4	5	6
-	-	-	-	-	-

Раздел 3

Сведения о местоположении измененных (уточненных) границ объекта

1. Система координат -

2. Сведения о характерных точках границ объекта

Обозначение характерных точек границ	Существующие координаты, м		Измененные (уточненные) координаты, м		Метод определения координат характерной точки	Средняя квадратическая погрешность положения характерной точки (Mt), м	Описание обозначения точки на местности (при наличии)
	X	Y	X	Y			
1	2	3	4	5	6	7	8
-	-	-	-	-	-	-	

3. Сведения о характерных точках части (частей) границы объекта

Обозначение характерных точек границ	Существующие координаты, м		Измененные (уточненные) координаты, м		Метод определения координат характерной точки	Средняя квадратическая погрешность положения характерной точки (Mt), м	Описание обозначения точки на местности (при наличии)
	X	Y	X	Y			
1	2	3	4	5	6	7	8
-	-	-	-	-	-	-	

Раздел 4

План границ объекта



Масштаб 1:10000

Используемые условные знаки и обозначения:

- - граница объекта
- - границы земельных участков по сведениям ЕГРН
- - границы территориальных зон по сведениям ЕГРН
- 15• - характерная точка границы объекта

Подпись _____ Дата « _____ » _____ 20__ г.

Место для оттиска печати (при наличии) лица, составившего описание местоположения границ объекта

ОПИСАНИЕ МЕСТОПОЛОЖЕНИЯ ГРАНИЦ

Малое Еськино

(наименование объекта, местоположение границ которого описано (далее - объект))

Раздел 1

Сведения об объекте

№ п/п	Характеристики объекта	Описание характеристик
1	2	3
1.	Местоположение объекта	Московская область, городской округ Зарайск
2.	Площадь объекта +/- величина погрешности определения площади (P +/- Дельта P)	354687 кв. м ± 208 кв. м
3.	Иные характеристики объекта	

Раздел 2

Сведения о местоположении границ объекта

1. Система координат МСК-50, зона 2

2. Сведения о характерных точках границ объекта

Обозначение характерных точек границ	Координаты, м		Метод определения координат характерной точки	Средняя квадратическая погрешность положения характерной точки (Mt), м	Описание обозначения точки на местности (при наличии)
	X	Y			
1	2	3	4	5	6
1	362522.25	2283230.92	Картометрический	0,1	-
2	362501.66	2283227.56	Картометрический	0,1	-
3	362490.89	2283244.45	Картометрический	0,1	-
4	362439.54	2283267.58	Картометрический	0,1	-
5	362343.46	2283272.23	Картометрический	0,1	-
6	362236.64	2283298.73	Картометрический	0,1	-
7	362113.17	2283392.92	Картометрический	0,1	-
8	362039.35	2283415.90	Картометрический	0,1	-
9	362010.94	2283458.14	Картометрический	0,1	-
10	361980.34	2283503.64	Картометрический	0,1	-
11	361948.57	2283529.46	Картометрический	0,1	-
12	361913.91	2283585.55	Картометрический	0,1	-
13	361876.46	2283588.60	Картометрический	0,1	-
14	361799.25	2283655.21	Картометрический	0,1	-
15	361773.95	2283674.64	Картометрический	0,1	-
16	361783.52	2283704.73	Картометрический	0,1	-
17	361782.61	2283705.46	Картометрический	0,1	-
18	361783.75	2283709.03	Картометрический	0,1	-
19	361762.10	2283726.36	Картометрический	0,1	-
20	361763.36	2283756.63	Картометрический	0,1	-
21	361818.11	2283874.82	Картометрический	0,1	-
22	361816.69	2283875.46	Картометрический	0,1	-
23	361818.38	2283879.11	Картометрический	0,1	-
24	361770.26	2283900.35	Картометрический	0,1	-
25	361781.38	2283938.67	Картометрический	0,1	-
26	361793.20	2283937.94	Картометрический	0,1	-
27	361804.73	2283984.08	Картометрический	0,1	-
28	361793.22	2283985.65	Картометрический	0,1	-
29	361793.62	2283987.24	Картометрический	0,1	-
30	361806.25	2284011.44	Картометрический	0,1	-
31	361862.26	2284088.38	Картометрический	0,1	-
32	361956.70	2284052.34	Картометрический	0,1	-
33	362277.41	2283775.19	Картометрический	0,1	-
34	362463.49	2283643.16	Картометрический	0,1	-
35	362572.79	2283591.04	Картометрический	0,1	-

Раздел 2**Сведения о местоположении границ объекта**

Обозначение характерных точек границ	Координаты, м		Метод определения координат характерной точки	Средняя квадратическая погрешность положения характерной точки (Mt), м	Описание обозначения точки на местности (при наличии)
	X	Y			
1	2	3	4	5	6
36	362528.37	2283482.56	Картометрический	0,1	-
37	362526.62	2283450.98	Картометрический	0,1	-
38	362514.00	2283417.38	Картометрический	0,1	-
39	362513.04	2283400.46	Картометрический	0,1	-
40	362502.34	2283374.92	Картометрический	0,1	-
41	362532.64	2283340.47	Картометрический	0,1	-
42	362532.70	2283340.26	Картометрический	0,1	-
43	362536.50	2283326.47	Картометрический	0,1	-
44	362536.41	2283326.48	Картометрический	0,1	-
45	362528.26	2283313.23	Картометрический	0,1	-
46	362521.13	2283296.14	Картометрический	0,1	-
47	362526.29	2283271.25	Картометрический	0,1	-
1	362522.25	2283230.92	Картометрический	0,1	-

3. Сведения о характерных точках части (частей) границы объекта

Обозначение характерных точек границ	Координаты, м		Метод определения координат характерной точки	Средняя квадратическая погрешность положения характерной точки (Mt), м	Описание обозначения точки на местности (при наличии)
	X	Y			
1	2	3	4	5	6
-	-	-	-	-	-

Раздел 3

Сведения о местоположении измененных (уточненных) границ объекта

1. Система координат -

2. Сведения о характерных точках границ объекта

Обозначение характерных точек границ	Существующие координаты, м		Измененные (уточненные) координаты, м		Метод определения координат характерной точки	Средняя квадратическая погрешность положения характерной точки (Mt), м	Описание обозначения точки на местности (при наличии)
	X	Y	X	Y			
1	2	3	4	5	6	7	8
-	-	-	-	-	-	-	

3. Сведения о характерных точках части (частей) границы объекта

Обозначение характерных точек границ	Существующие координаты, м		Измененные (уточненные) координаты, м		Метод определения координат характерной точки	Средняя квадратическая погрешность положения характерной точки (Mt), м	Описание обозначения точки на местности (при наличии)
	X	Y	X	Y			
1	2	3	4	5	6	7	8
-	-	-	-	-	-	-	

Раздел 4

План границ объекта



Масштаб 1:5000

Используемые условные знаки и обозначения:

- - граница объекта
- - границы земельных участков по сведениям ЕГРН
- - границы территориальных зон по сведениям ЕГРН
- 15• - характерная точка границы объекта

Подпись _____ Дата « ____ » _____ 20__ г.

Место для оттиска печати (при наличии) лица, составившего описание местоположения границ объекта

ОПИСАНИЕ МЕСТОПОЛОЖЕНИЯ ГРАНИЦ

Малые Белыничи

(наименование объекта, местоположение границ которого описано (далее - объект))

Раздел 1

Сведения об объекте

№ п/п	Характеристики объекта	Описание характеристик
1	2	3
1.	Местоположение объекта	Московская область, городской округ Зарайск
2.	Площадь объекта +/- величина погрешности определения площади (P +/- Дельта P)	874613 кв. м ± 327 кв. м
3.	Иные характеристики объекта	

Раздел 2

Сведения о местоположении границ объекта

1. Система координат МСК-50, зона 2

2. Сведения о характерных точках границ объекта

Обозначение характерных точек границ	Координаты, м		Метод определения координат характерной точки	Средняя квадратическая погрешность положения характерной точки (Mt), м	Описание обозначения точки на местности (при наличии)
	X	Y			
1	2	3	4	5	6
1	345069.79	2270991.80	Картометрический	0,1	-
2	345106.01	2271111.68	Картометрический	0,1	-
3	345191.81	2271243.52	Картометрический	0,1	-
4	345241.37	2271450.12	Картометрический	0,1	-
5	345293.61	2271535.47	Картометрический	0,1	-
6	345325.12	2271507.93	Картометрический	0,1	-
7	345484.40	2271384.87	Картометрический	0,1	-
8	345587.53	2271300.82	Картометрический	0,1	-
9	345612.58	2271324.26	Картометрический	0,1	-
10	345624.25	2271400.31	Картометрический	0,1	-
11	345613.28	2271440.74	Картометрический	0,1	-
12	345570.26	2271505.15	Картометрический	0,1	-
13	345428.58	2271599.60	Картометрический	0,1	-
14	345431.09	2271665.03	Картометрический	0,1	-
15	345396.47	2271746.45	Картометрический	0,1	-
16	345404.65	2271831.50	Картометрический	0,1	-
17	345462.57	2271929.33	Картометрический	0,1	-
18	345479.30	2271875.27	Картометрический	0,1	-
19	345552.24	2271791.20	Картометрический	0,1	-
20	345591.07	2271778.20	Картометрический	0,1	-
21	345615.76	2271810.37	Картометрический	0,1	-
22	345648.61	2271796.16	Картометрический	0,1	-
23	345641.89	2271753.32	Картометрический	0,1	-
24	345703.90	2271723.00	Картометрический	0,1	-
25	345721.35	2271749.33	Картометрический	0,1	-
26	345760.54	2271732.86	Картометрический	0,1	-
27	345764.57	2271688.81	Картометрический	0,1	-
28	345852.11	2271634.13	Картометрический	0,1	-
29	345866.69	2271661.84	Картометрический	0,1	-
30	345903.34	2271650.98	Картометрический	0,1	-
31	345942.07	2271616.31	Картометрический	0,1	-
32	346035.45	2271618.46	Картометрический	0,1	-
33	346075.51	2271617.33	Картометрический	0,1	-
34	346132.71	2271556.72	Картометрический	0,1	-
35	346128.55	2271494.67	Картометрический	0,1	-

Раздел 2

Сведения о местоположении границ объекта

Обозначение характерных точек границ	Координаты, м		Метод определения координат характерной точки	Средняя квадратическая погрешность положения характерной точки (Mт), м	Описание обозначения точки на местности (при наличии)
	X	Y			
1	2	3	4	5	6
36	346052.94	2271391.27	Картометрический	0,1	-
37	345998.87	2271289.39	Картометрический	0,1	-
38	345885.27	2271166.06	Картометрический	0,1	-
39	345776.70	2271098.57	Картометрический	0,1	-
40	345828.11	2271026.54	Картометрический	0,1	-
41	345911.39	2270949.90	Картометрический	0,1	-
42	345982.45	2270882.69	Картометрический	0,1	-
43	346043.98	2270788.59	Картометрический	0,1	-
44	346061.28	2270528.27	Картометрический	0,1	-
45	346067.86	2270368.21	Картометрический	0,1	-
46	346007.24	2270206.46	Картометрический	0,1	-
47	345975.12	2270124.78	Картометрический	0,1	-
48	345973.40	2270124.81	Картометрический	0,1	-
49	345987.64	2270166.59	Картометрический	0,1	-
50	345993.72	2270191.33	Картометрический	0,1	-
51	345994.71	2270199.94	Картометрический	0,1	-
52	345993.81	2270200.51	Картометрический	0,1	-
53	345995.57	2270213.88	Картометрический	0,1	-
54	345989.69	2270227.60	Картометрический	0,1	-
55	345984.39	2270237.48	Картометрический	0,1	-
56	345977.55	2270246.44	Картометрический	0,1	-
57	345975.40	2270256.41	Картометрический	0,1	-
58	345970.53	2270270.50	Картометрический	0,1	-
59	345970.62	2270291.71	Картометрический	0,1	-
60	345976.23	2270306.41	Картометрический	0,1	-
61	345986.18	2270319.42	Картометрический	0,1	-
62	346003.76	2270334.77	Картометрический	0,1	-
63	346056.52	2270376.28	Картометрический	0,1	-
64	346044.24	2270404.75	Картометрический	0,1	-
65	346020.49	2270431.70	Картометрический	0,1	-
66	345981.17	2270472.92	Картометрический	0,1	-
67	345978.49	2270471.09	Картометрический	0,1	-
68	345971.65	2270478.23	Картометрический	0,1	-
69	345922.64	2270445.07	Картометрический	0,1	-
70	345871.32	2270397.54	Картометрический	0,1	-
71	345839.76	2270359.26	Картометрический	0,1	-
72	345829.57	2270339.79	Картометрический	0,1	-
73	345829.24	2270337.64	Картометрический	0,1	-
74	345820.84	2270329.31	Картометрический	0,1	-
75	345797.97	2270313.80	Картометрический	0,1	-

Раздел 2

Сведения о местоположении границ объекта

Обозначение характерных точек границ	Координаты, м		Метод определения координат характерной точки	Средняя квадратическая погрешность положения характерной точки (Мг), м	Описание обозначения точки на местности (при наличии)
	X	Y			
1	2	3	4	5	6
76	345789.18	2270311.67	Картометрический	0,1	-
77	345769.75	2270348.70	Картометрический	0,1	-
78	345726.33	2270423.31	Картометрический	0,1	-
79	345695.98	2270470.71	Картометрический	0,1	-
80	345620.65	2270541.08	Картометрический	0,1	-
81	345609.50	2270564.54	Картометрический	0,1	-
82	345601.11	2270573.02	Картометрический	0,1	-
83	345579.87	2270582.23	Картометрический	0,1	-
84	345565.71	2270599.85	Картометрический	0,1	-
85	345570.75	2270611.01	Картометрический	0,1	-
86	345572.19	2270633.00	Картометрический	0,1	-
87	345567.39	2270640.43	Картометрический	0,1	-
88	345567.40	2270651.61	Картометрический	0,1	-
89	345553.60	2270672.62	Картометрический	0,1	-
90	345510.42	2270705.48	Картометрический	0,1	-
91	345463.64	2270727.50	Картометрический	0,1	-
92	345425.85	2270735.95	Картометрический	0,1	-
93	345357.84	2270742.67	Картометрический	0,1	-
94	345317.66	2270740.99	Картометрический	0,1	-
95	345288.99	2270733.14	Картометрический	0,1	-
96	345256.12	2270711.17	Картометрический	0,1	-
97	345243.41	2270702.60	Картометрический	0,1	-
98	345204.91	2270696.52	Картометрический	0,1	-
99	345193.03	2270697.16	Картометрический	0,1	-
100	345187.15	2270699.92	Картометрический	0,1	-
101	345176.36	2270710.73	Картометрический	0,1	-
102	345171.83	2270722.52	Картометрический	0,1	-
103	345231.27	2270805.83	Картометрический	0,1	-
104	345163.00	2270978.43	Картометрический	0,1	-
105	345081.67	2270965.49	Картометрический	0,1	-
1	345069.79	2270991.80	Картометрический	0,1	-

3. Сведения о характерных точках части (частей) границы объекта

Обозначение характерных точек границ	Координаты, м		Метод определения координат характерной точки	Средняя квадратическая погрешность положения характерной точки (Мг), м	Описание обозначения точки на местности (при наличии)
	X	Y			
1	2	3	4	5	6
-	-	-	-	-	-

Раздел 3

Сведения о местоположении измененных (уточненных) границ объекта

1. Система координат -

2. Сведения о характерных точках границ объекта

Обозначение характерных точек границ	Существующие координаты, м		Измененные (уточненные) координаты, м		Метод определения координат характерной точки	Средняя квадратическая погрешность положения характерной точки (Mt), м	Описание обозначения точки на местности (при наличии)
	X	Y	X	Y			
1	2	3	4	5	6	7	8
-	-	-	-	-	-	-	

3. Сведения о характерных точках части (частей) границы объекта

Обозначение характерных точек границ	Существующие координаты, м		Измененные (уточненные) координаты, м		Метод определения координат характерной точки	Средняя квадратическая погрешность положения характерной точки (Mt), м	Описание обозначения точки на местности (при наличии)
	X	Y	X	Y			
1	2	3	4	5	6	7	8
-	-	-	-	-	-	-	




Раздел 4

План границ объекта



Масштаб 1:10000

Используемые условные знаки и обозначения:

-  - граница объекта
-  - границы земельных участков по сведениям ЕГРН
-  - границы территориальных зон по сведениям ЕГРН
- 15• - характерная точка границы объекта

Подпись _____ Дата « ____ » _____ 20__ г.

Место для оттиска печати (при наличии) лица, составившего описание местоположения границ объекта

ОПИСАНИЕ МЕСТОПОЛОЖЕНИЯ ГРАНИЦ

Маркино

(наименование объекта, местоположение границ которого описано (далее - объект))

Раздел 1

Сведения об объекте

№ п/п	Характеристики объекта	Описание характеристик
1	2	3
1.	Местоположение объекта	Московская область, городской округ Зарайск
2.	Площадь объекта +/- величина погрешности определения площади (P +/- Дельта P)	297631 кв. м ± 191 кв. м
3.	Иные характеристики объекта	

Раздел 2

Сведения о местоположении границ объекта

1. Система координат МСК-50, зона 2

2. Сведения о характерных точках границ объекта

Обозначение характерных точек границ	Координаты, м		Метод определения координат характерной точки	Средняя квадратическая погрешность положения характерной точки (Мт), м	Описание обозначения точки на местности (при наличии)
	X	Y			
1	2	3	4	5	6
1	362542.79	2273643.99	Картометрический	0,1	-
2	362461.74	2273781.19	Картометрический	0,1	-
3	362306.32	2273692.90	Картометрический	0,1	-
4	362241.16	2273798.01	Картометрический	0,1	-
5	362226.64	2273868.71	Картометрический	0,1	-
6	362224.80	2274119.40	Картометрический	0,1	-
7	362224.26	2274210.64	Картометрический	0,1	-
8	362236.88	2274240.10	Картометрический	0,1	-
9	362235.20	2274239.49	Картометрический	0,1	-
10	362246.27	2274264.31	Картометрический	0,1	-
11	362252.68	2274297.83	Картометрический	0,1	-
12	362259.99	2274293.23	Картометрический	0,1	-
13	362180.10	2274474.04	Картометрический	0,1	-
14	362167.47	2274575.95	Картометрический	0,1	-
15	362292.12	2274673.37	Картометрический	0,1	-
16	362298.19	2274676.38	Картометрический	0,1	-
17	362393.91	2274429.96	Картометрический	0,1	-
18	362482.00	2274276.35	Картометрический	0,1	-
19	362776.16	2273816.47	Картометрический	0,1	-
1	362542.79	2273643.99	Картометрический	0,1	-

3. Сведения о характерных точках части (частей) границы объекта

Обозначение характерных точек границ	Координаты, м		Метод определения координат характерной точки	Средняя квадратическая погрешность положения характерной точки (Мт), м	Описание обозначения точки на местности (при наличии)
	X	Y			
1	2	3	4	5	6
-	-	-	-	-	-

Раздел 3

Сведения о местоположении измененных (уточненных) границ объекта

1. Система координат -

2. Сведения о характерных точках границ объекта

Обозначение характерных точек границ	Существующие координаты, м		Измененные (уточненные) координаты, м		Метод определения координат характерной точки	Средняя квадратическая погрешность положения характерной точки (Mt), м	Описание обозначения точки на местности (при наличии)
	X	Y	X	Y			
1	2	3	4	5	6	7	8
-	-	-	-	-	-	-	

3. Сведения о характерных точках части (частей) границы объекта

Обозначение характерных точек границ	Существующие координаты, м		Измененные (уточненные) координаты, м		Метод определения координат характерной точки	Средняя квадратическая погрешность положения характерной точки (Mt), м	Описание обозначения точки на местности (при наличии)
	X	Y	X	Y			
1	2	3	4	5	6	7	8
-	-	-	-	-	-	-	

Раздел 4

План границ объекта



Масштаб 1:7500

Используемые условные знаки и обозначения:

- - граница объекта
- - границы земельных участков по сведениям ЕГРН
- - границы территориальных зон по сведениям ЕГРН
- 15• - характерная точка границы объекта

Подпись _____ Дата « ____ » _____ 20__ г.

Место для оттиска печати (при наличии) лица, составившего описание местоположения границ объекта

ОПИСАНИЕ МЕСТОПОЛОЖЕНИЯ ГРАНИЦ

Масловский

(наименование объекта, местоположение границ которого описано (далее - объект))

Раздел 1

Сведения об объекте

№ п/п	Характеристики объекта	Описание характеристик
1	2	3
1.	Местоположение объекта	Московская область, городской округ Зарайск
2.	Площадь объекта +/- величина погрешности определения площади (P +/- Дельта P)	714216 кв. м ± 296 кв. м
3.	Иные характеристики объекта	

Раздел 2

Сведения о местоположении границ объекта

1. Система координат МСК-50, зона 2

2. Сведения о характерных точках границ объекта

Обозначение характерных точек границ	Координаты, м		Метод определения координат характерной точки	Средняя квадратическая погрешность положения характерной точки (Mt), м	Описание обозначения точки на местности (при наличии)
	X	Y			
1	2	3	4	5	6
1	359526.67	2289048.05	Картометрический	0,1	-
2	359605.82	2289045.85	Картометрический	0,1	-
3	359735.98	2289036.60	Картометрический	0,1	-
4	359920.91	2289015.64	Картометрический	0,1	-
5	359960.58	2289004.40	Картометрический	0,1	-
6	359970.05	2289000.44	Картометрический	0,1	-
7	359975.32	2288998.24	Картометрический	0,1	-
8	359976.98	2288996.84	Картометрический	0,1	-
9	359978.70	2288993.90	Картометрический	0,1	-
10	359979.33	2288990.55	Картометрический	0,1	-
11	359979.55	2288975.25	Картометрический	0,1	-
12	359979.55	2288974.94	Картометрический	0,1	-
13	359979.39	2288965.21	Картометрический	0,1	-
14	359977.59	2288965.64	Картометрический	0,1	-
15	359967.32	2288811.29	Картометрический	0,1	-
16	360040.06	2288831.76	Картометрический	0,1	-
17	360110.72	2288863.09	Картометрический	0,1	-
18	360128.15	2288868.22	Картометрический	0,1	-
19	360135.80	2288869.36	Картометрический	0,1	-
20	360215.49	2288636.48	Картометрический	0,1	-
21	360182.78	2288453.14	Картометрический	0,1	-
22	360174.37	2288392.89	Картометрический	0,1	-
23	360165.28	2288365.99	Картометрический	0,1	-
24	360146.22	2288302.05	Картометрический	0,1	-
25	360144.39	2288295.91	Картометрический	0,1	-
26	360136.03	2288282.07	Картометрический	0,1	-
27	360124.65	2288290.90	Картометрический	0,1	-
28	360107.59	2288305.04	Картометрический	0,1	-
29	360088.30	2288312.31	Картометрический	0,1	-
30	360064.88	2288319.19	Картометрический	0,1	-
31	360040.96	2288321.75	Картометрический	0,1	-
32	360030.56	2288329.99	Картометрический	0,1	-
33	360022.92	2288324.49	Картометрический	0,1	-
34	360023.89	2288310.75	Картометрический	0,1	-
35	360026.25	2288303.49	Картометрический	0,1	-

Раздел 2

Сведения о местоположении границ объекта

Обозначение характерных точек границ	Координаты, м		Метод определения координат характерной точки	Средняя квадратическая погрешность положения характерной точки (Мт), м	Описание обозначения точки на местности (при наличии)
	X	Y			
1	2	3	4	5	6
36	360031.74	2288295.63	Картометрический	0,1	-
37	360048.81	2288281.90	Картометрический	0,1	-
38	360059.21	2288270.52	Картометрический	0,1	-
39	360061.55	2288256.38	Картометрический	0,1	-
40	360053.70	2288247.94	Картометрический	0,1	-
41	360033.98	2288245.99	Картометрический	0,1	-
42	360024.17	2288248.54	Картометрический	0,1	-
43	360014.37	2288257.78	Картометрический	0,1	-
44	360005.93	2288260.71	Картометрический	0,1	-
45	359999.66	2288260.12	Картометрический	0,1	-
46	359993.77	2288255.81	Картометрический	0,1	-
47	359985.93	2288246.39	Картометрический	0,1	-
48	359973.07	2288220.99	Картометрический	0,1	-
49	359958.36	2288209.21	Картометрический	0,1	-
50	359929.92	2288201.94	Картометрический	0,1	-
51	359914.23	2288197.43	Картометрический	0,1	-
52	359909.28	2288194.63	Картометрический	0,1	-
53	359901.63	2288184.23	Картометрический	0,1	-
54	359897.12	2288167.93	Картометрический	0,1	-
55	359895.16	2288146.93	Картометрический	0,1	-
56	359880.53	2288132.42	Картометрический	0,1	-
57	359873.52	2288130.67	Картометрический	0,1	-
58	359862.56	2288140.04	Картометрический	0,1	-
59	359845.45	2288128.78	Картометрический	0,1	-
60	359832.60	2288129.79	Картометрический	0,1	-
61	359831.56	2288124.82	Картометрический	0,1	-
62	359833.76	2288111.22	Картометрический	0,1	-
63	359822.29	2288105.66	Картометрический	0,1	-
64	359812.05	2288112.68	Картометрический	0,1	-
65	359798.90	2288101.41	Картометрический	0,1	-
66	359795.24	2288089.71	Картометрический	0,1	-
67	359790.76	2288078.43	Картометрический	0,1	-
68	359788.91	2288076.74	Картометрический	0,1	-
69	359759.53	2288097.21	Картометрический	0,1	-
70	359706.19	2288119.76	Картометрический	0,1	-
71	359712.18	2288138.24	Картометрический	0,1	-
72	359695.69	2288171.23	Картометрический	0,1	-
73	359663.20	2288219.71	Картометрический	0,1	-
74	359638.21	2288225.21	Картометрический	0,1	-
75	359611.72	2288262.19	Картометрический	0,1	-

Раздел 2

Сведения о местоположении границ объекта

Обозначение характерных точек границ	Координаты, м		Метод определения координат характерной точки	Средняя квадратическая погрешность положения характерной точки (Mт), м	Описание обозначения точки на местности (при наличии)
	X	Y			
1	2	3	4	5	6
76	359615.22	2288336.17	Картометрический	0,1	-
77	359582.24	2288374.65	Картометрический	0,1	-
78	359558.74	2288417.14	Картометрический	0,1	-
79	359527.50	2288458.13	Картометрический	0,1	-
80	359503.26	2288534.34	Картометрический	0,1	-
81	359482.27	2288568.84	Картометрический	0,1	-
82	359480.99	2288572.45	Картометрический	0,1	-
83	359471.45	2288613.37	Картометрический	0,1	-
84	359467.47	2288642.54	Картометрический	0,1	-
85	359406.59	2288588.77	Картометрический	0,1	-
86	359326.82	2288520.53	Картометрический	0,1	-
87	359290.99	2288468.66	Картометрический	0,1	-
88	359290.45	2288389.49	Картометрический	0,1	-
89	359145.65	2288271.69	Картометрический	0,1	-
90	359126.75	2288255.14	Картометрический	0,1	-
91	359153.50	2288200.77	Картометрический	0,1	-
92	359154.86	2288172.96	Картометрический	0,1	-
93	359154.41	2288173.38	Картометрический	0,1	-
94	359129.50	2288233.19	Картометрический	0,1	-
95	359108.57	2288261.09	Картометрический	0,1	-
96	359061.71	2288311.94	Картометрический	0,1	-
97	359052.75	2288327.88	Картометрический	0,1	-
98	359048.76	2288349.83	Картометрический	0,1	-
99	359049.76	2288376.74	Картометрический	0,1	-
100	359054.75	2288410.63	Картометрический	0,1	-
101	359053.74	2288434.54	Картометрический	0,1	-
102	359043.77	2288483.39	Картометрический	0,1	-
103	359044.78	2288528.24	Картометрический	0,1	-
104	359042.78	2288540.20	Картометрический	0,1	-
105	359031.79	2288543.19	Картометрический	0,1	-
106	359024.95	2288542.41	Картометрический	0,1	-
107	359020.31	2288548.07	Картометрический	0,1	-
108	359093.90	2288621.75	Картометрический	0,1	-
109	359136.87	2288692.72	Картометрический	0,1	-
110	359278.44	2288771.53	Картометрический	0,1	-
111	359189.73	2288843.37	Картометрический	0,1	-
112	359177.29	2288887.56	Картометрический	0,1	-
113	359174.19	2288935.03	Картометрический	0,1	-
114	359170.10	2288952.33	Картометрический	0,1	-
115	359175.21	2288953.44	Картометрический	0,1	-

Раздел 2

Сведения о местоположении границ объекта

Обозначение характерных точек границ	Координаты, м		Метод определения координат характерной точки	Средняя квадратическая погрешность положения характерной точки (Mf), м	Описание обозначения точки на местности (при наличии)
	X	Y			
1	2	3	4	5	6
116	359175.89	2288961.25	Картометрический	0,1	-
117	359177.70	2288982.10	Картометрический	0,1	-
118	359178.31	2288989.09	Картометрический	0,1	-
119	359431.36	2289038.08	Картометрический	0,1	-
120	359472.30	2289043.60	Картометрический	0,1	-
1	359526.67	2289048.05	Картометрический	0,1	-
121	360066.64	2288911.48	Картометрический	0,1	-
122	360068.76	2288909.06	Картометрический	0,1	-
123	360065.23	2288899.43	Картометрический	0,1	-
124	360062.05	2288899.10	Картометрический	0,1	-
125	360055.73	2288906.63	Картометрический	0,1	-
126	360056.90	2288909.67	Картометрический	0,1	-
121	360066.64	2288911.48	Картометрический	0,1	-
127	360098.72	2288892.74	Картометрический	0,1	-
128	360099.24	2288888.47	Картометрический	0,1	-
129	360099.31	2288888.21	Картометрический	0,1	-
130	360099.83	2288883.95	Картометрический	0,1	-
131	360095.96	2288883.47	Картометрический	0,1	-
132	360095.44	2288887.74	Картометрический	0,1	-
133	360095.37	2288888.00	Картометрический	0,1	-
134	360094.85	2288892.27	Картометрический	0,1	-
127	360098.72	2288892.74	Картометрический	0,1	-

3. Сведения о характерных точках части (частей) границы объекта

Обозначение характерных точек границ	Координаты, м		Метод определения координат характерной точки	Средняя квадратическая погрешность положения характерной точки (Mf), м	Описание обозначения точки на местности (при наличии)
	X	Y			
1	2	3	4	5	6
-	-	-	-	-	-

Раздел 3

Сведения о местоположении измененных (уточненных) границ объекта

1. Система координат -

2. Сведения о характерных точках границ объекта

Обозначение характерных точек границ	Существующие координаты, м		Измененные (уточненные) координаты, м		Метод определения координат характерной точки	Средняя квадратическая погрешность положения характерной точки (Mt), м	Описание обозначения точки на местности (при наличии)
	X	Y	X	Y			
1	2	3	4	5	6	7	8
-	-	-	-	-	-	-	

3. Сведения о характерных точках части (частей) границы объекта

Обозначение характерных точек границ	Существующие координаты, м		Измененные (уточненные) координаты, м		Метод определения координат характерной точки	Средняя квадратическая погрешность положения характерной точки (Mt), м	Описание обозначения точки на местности (при наличии)
	X	Y	X	Y			
1	2	3	4	5	6	7	8
-	-	-	-	-	-	-	

Раздел 4

План границ объекта



Масштаб 1:7500

Используемые условные знаки и обозначения:

- - граница объекта
- - границы земельных участков по сведениям ЕГРН
- - границы территориальных зон по сведениям ЕГРН
- 15• - характерная точка границы объекта

Подпись _____ Дата « » 20__ г.

Место для оттиска печати (при наличии) лица, составившего описание местоположения границ объекта

ОПИСАНИЕ МЕСТОПОЛОЖЕНИЯ ГРАНИЦ

Машоново

(наименование объекта, местоположение границ которого описано (далее - объект))

Раздел 1

Сведения об объекте

№ п/п	Характеристики объекта	Описание характеристик
1	2	3
1.	Местоположение объекта	Московская область, городской округ Зарайск
2.	Площадь объекта +/- величина погрешности определения площади (P +/- Дельта P)	510438 кв. м ± 250 кв. м
3.	Иные характеристики объекта	

Раздел 2

Сведения о местоположении границ объекта

1. Система координат МСК-50, зона 2

2. Сведения о характерных точках границ объекта

Обозначение характерных точек границ	Координаты, м		Метод определения координат характерной точки	Средняя квадратическая погрешность положения характерной точки (Mt), м	Описание обозначения точки на местности (при наличии)
	X	Y			
1	2	3	4	5	6
1	363199.51	2271823.80	Картометрический	0,1	-
2	363144.28	2271672.70	Картометрический	0,1	-
3	363108.59	2271591.74	Картометрический	0,1	-
4	363097.19	2271563.88	Картометрический	0,1	-
5	363116.52	2271427.43	Картометрический	0,1	-
6	363149.09	2271384.10	Картометрический	0,1	-
7	363208.79	2271409.06	Картометрический	0,1	-
8	363201.05	2271328.23	Картометрический	0,1	-
9	363189.84	2271263.13	Картометрический	0,1	-
10	363158.14	2271266.16	Картометрический	0,1	-
11	363127.03	2271176.62	Картометрический	0,1	-
12	363050.10	2271180.74	Картометрический	0,1	-
13	363011.35	2271197.21	Картометрический	0,1	-
14	362993.89	2271196.54	Картометрический	0,1	-
15	362979.27	2271173.62	Картометрический	0,1	-
16	362907.01	2271169.78	Картометрический	0,1	-
17	362820.02	2271151.86	Картометрический	0,1	-
18	362729.83	2271295.33	Картометрический	0,1	-
19	362740.14	2271333.63	Картометрический	0,1	-
20	362770.66	2271373.89	Картометрический	0,1	-
21	362674.16	2271468.96	Картометрический	0,1	-
22	362529.25	2271582.32	Картометрический	0,1	-
23	362472.98	2271642.99	Картометрический	0,1	-
24	362449.29	2271749.97	Картометрический	0,1	-
25	362508.44	2271854.71	Картометрический	0,1	-
26	362574.00	2272004.68	Картометрический	0,1	-
27	362609.66	2272043.49	Картометрический	0,1	-
28	362532.64	2272058.90	Картометрический	0,1	-
29	362633.69	2272244.43	Картометрический	0,1	-
30	362633.93	2272244.25	Картометрический	0,1	-
31	362640.25	2272255.81	Картометрический	0,1	-
32	362697.20	2272209.84	Картометрический	0,1	-
33	362706.09	2272224.94	Картометрический	0,1	-
34	362742.84	2272197.49	Картометрический	0,1	-
35	362814.47	2272144.12	Картометрический	0,1	-

Раздел 2**Сведения о местоположении границ объекта**

Обозначение характерных точек границ	Координаты, м		Метод определения координат характерной точки	Средняя квадратическая погрешность положения характерной точки (Mt), м	Описание обозначения точки на местности (при наличии)
	X	Y			
1	2	3	4	5	6
36	362871.57	2272101.64	Картометрический	0,1	-
37	362943.00	2272048.79	Картометрический	0,1	-
38	363002.36	2272004.59	Картометрический	0,1	-
39	363064.91	2271958.05	Картометрический	0,1	-
40	363148.62	2271896.01	Картометрический	0,1	-
41	363205.03	2271853.99	Картометрический	0,1	-
42	363197.26	2271834.83	Картометрический	0,1	-
43	363194.35	2271827.65	Картометрический	0,1	-
1	363199.51	2271823.80	Картометрический	0,1	-

3. Сведения о характерных точках части (частей) границы объекта

Обозначение характерных точек границ	Координаты, м		Метод определения координат характерной точки	Средняя квадратическая погрешность положения характерной точки (Mt), м	Описание обозначения точки на местности (при наличии)
	X	Y			
1	2	3	4	5	6
-	-	-	-	-	-

Раздел 3

Сведения о местоположении измененных (уточненных) границ объекта

1. Система координат -

2. Сведения о характерных точках границ объекта

Обозначение характерных точек границ	Существующие координаты, м		Измененные (уточненные) координаты, м		Метод определения координат характерной точки	Средняя квадратическая погрешность положения характерной точки (Mt), м	Описание обозначения точки на местности (при наличии)
	X	Y	X	Y			
1	2	3	4	5	6	7	8
-	-	-	-	-	-	-	

3. Сведения о характерных точках части (частей) границы объекта

Обозначение характерных точек границ	Существующие координаты, м		Измененные (уточненные) координаты, м		Метод определения координат характерной точки	Средняя квадратическая погрешность положения характерной точки (Mt), м	Описание обозначения точки на местности (при наличии)
	X	Y	X	Y			
1	2	3	4	5	6	7	8
-	-	-	-	-	-	-	

Раздел 4

План границ объекта



Масштаб 1:7500

Используемые условные знаки и обозначения:

- - граница объекта
- - границы земельных участков по сведениям ЕГРН
- - границы территориальных зон по сведениям ЕГРН
- 15• - характерная точка границы объекта

Подпись _____ Дата « ____ » _____ 20__ г.

Место для оттиска печати (при наличии) лица, составившего описание местоположения границ объекта

ОПИСАНИЕ МЕСТОПОЛОЖЕНИЯ ГРАНИЦ

Мендюкино

(наименование объекта, местоположение границ которого описано (далее - объект))

Раздел 1

Сведения об объекте

№ п/п	Характеристики объекта	Описание характеристик
1	2	3
1.	Местоположение объекта	Московская область, городской округ Зарайск
2.	Площадь объекта +/- величина погрешности определения площади (P +/- Дельта P)	1678143 кв. м ± 453 кв. м
3.	Иные характеристики объекта	

Раздел 2

Сведения о местоположении границ объекта

1. Система координат МСК-50, зона 2

2. Сведения о характерных точках границ объекта

Обозначение характерных точек границ	Координаты, м		Метод определения координат характерной точки	Средняя квадратическая погрешность положения характерной точки (Mt), м	Описание обозначения точки на местности (при наличии)
	X	Y			
1	2	3	4	5	6
1	359714.01	2274119.76	Картометрический	0,1	-
2	359723.72	2274082.14	Картометрический	0,1	-
3	359803.11	2274105.67	Картометрический	0,1	-
4	359848.64	2274095.65	Картометрический	0,1	-
5	359996.28	2273907.32	Картометрический	0,1	-
6	359972.25	2273859.71	Картометрический	0,1	-
7	359908.65	2273824.27	Картометрический	0,1	-
8	359859.14	2273826.31	Картометрический	0,1	-
9	359803.51	2273800.80	Картометрический	0,1	-
10	359751.71	2273749.54	Картометрический	0,1	-
11	359765.36	2273705.98	Картометрический	0,1	-
12	359753.41	2273694.14	Картометрический	0,1	-
13	359798.71	2273640.65	Картометрический	0,1	-
14	359840.42	2273656.36	Картометрический	0,1	-
15	359894.07	2273579.77	Картометрический	0,1	-
16	359970.51	2273499.69	Картометрический	0,1	-
17	359897.28	2273442.68	Картометрический	0,1	-
18	359961.95	2273394.91	Картометрический	0,1	-
19	359977.66	2273371.09	Картометрический	0,1	-
20	359939.62	2273293.91	Картометрический	0,1	-
21	359863.80	2273203.24	Картометрический	0,1	-
22	359855.50	2273112.27	Картометрический	0,1	-
23	359854.45	2273100.24	Картометрический	0,1	-
24	359989.04	2273090.28	Картометрический	0,1	-
25	360006.62	2273088.84	Картометрический	0,1	-
26	360056.72	2273085.00	Картометрический	0,1	-
27	360056.80	2273085.00	Картометрический	0,1	-
28	360109.35	2273080.60	Картометрический	0,1	-
29	360150.40	2273077.55	Картометрический	0,1	-
30	360150.46	2273077.55	Картометрический	0,1	-
31	360219.88	2273072.02	Картометрический	0,1	-
32	360265.94	2273068.40	Картометрический	0,1	-
33	360328.04	2273063.44	Картометрический	0,1	-
34	360369.02	2273060.21	Картометрический	0,1	-
35	360399.19	2273055.37	Картометрический	0,1	-

Раздел 2

Сведения о местоположении границ объекта

Обозначение характерных точек границ	Координаты, м		Метод определения координат характерной точки	Средняя квадратическая погрешность положения характерной точки (Мт), м	Описание обозначения точки на местности (при наличии)
	X	Y			
1	2	3	4	5	6
36	360396.18	2273047.50	Картометрический	0,1	-
37	360394.82	2273043.94	Картометрический	0,1	-
38	360391.15	2273037.91	Картометрический	0,1	-
39	359855.49	2273081.00	Картометрический	0,1	-
40	359677.87	2273093.12	Картометрический	0,1	-
41	359664.71	2273094.11	Картометрический	0,1	-
42	359607.54	2273098.63	Картометрический	0,1	-
43	359607.46	2273098.64	Картометрический	0,1	-
44	359555.25	2273103.15	Картометрический	0,1	-
45	359526.44	2273105.34	Картометрический	0,1	-
46	359526.39	2273103.46	Картометрический	0,1	-
47	359523.83	2272992.69	Картометрический	0,1	-
48	359894.43	2272997.62	Картометрический	0,1	-
49	359959.18	2272872.81	Картометрический	0,1	-
50	359980.58	2272797.58	Картометрический	0,1	-
51	359958.26	2272696.76	Картометрический	0,1	-
52	359922.17	2272617.72	Картометрический	0,1	-
53	359941.13	2272453.48	Картометрический	0,1	-
54	359930.45	2272305.14	Картометрический	0,1	-
55	359673.28	2272292.46	Картометрический	0,1	-
56	359504.48	2272324.10	Картометрический	0,1	-
57	359485.49	2272300.54	Картометрический	0,1	-
58	359478.41	2272306.94	Картометрический	0,1	-
59	359465.45	2272312.42	Картометрический	0,1	-
60	359447.23	2272309.32	Картометрический	0,1	-
61	359427.56	2272313.79	Картометрический	0,1	-
62	359411.43	2272329.07	Картометрический	0,1	-
63	359398.36	2272346.49	Картометрический	0,1	-
64	359377.06	2272366.13	Картометрический	0,1	-
65	359350.06	2272371.74	Картометрический	0,1	-
66	359321.02	2272370.01	Картометрический	0,1	-
67	359286.09	2272359.44	Картометрический	0,1	-
68	359242.72	2272322.08	Картометрический	0,1	-
69	359229.18	2272301.17	Картометрический	0,1	-
70	359228.91	2272301.11	Картометрический	0,1	-
71	358871.66	2272197.23	Картометрический	0,1	-
72	358835.48	2272193.96	Картометрический	0,1	-
73	358876.63	2273150.72	Картометрический	0,1	-
74	358877.53	2273157.15	Картометрический	0,1	-
75	358864.30	2273158.12	Картометрический	0,1	-

Раздел 2

Сведения о местоположении границ объекта

Обозначение характерных точек границ	Координаты, м		Метод определения координат характерной точки	Средняя квадратическая погрешность положения характерной точки (Мт), м	Описание обозначения точки на местности (при наличии)
	X	Y			
1	2	3	4	5	6
76	358844.84	2273159.51	Картометрический	0,1	-
77	358843.22	2273178.10	Картометрический	0,1	-
78	358842.57	2273181.73	Картометрический	0,1	-
79	358865.88	2273180.07	Картометрический	0,1	-
80	358880.60	2273179.00	Картометрический	0,1	-
81	358881.89	2273188.17	Картометрический	0,1	-
82	358884.93	2273229.04	Картометрический	0,1	-
83	358857.61	2273220.49	Картометрический	0,1	-
84	358857.53	2273220.47	Картометрический	0,1	-
85	358835.70	2273213.84	Картометрический	0,1	-
86	358834.62	2273218.17	Картометрический	0,1	-
87	358830.93	2273230.77	Картометрический	0,1	-
88	358830.16	2273233.06	Картометрический	0,1	-
89	358851.68	2273239.59	Картометрический	0,1	-
90	358886.52	2273250.50	Картометрический	0,1	-
91	358887.02	2273257.27	Картометрический	0,1	-
92	358872.21	2273276.19	Картометрический	0,1	-
93	358861.27	2273290.17	Картометрический	0,1	-
94	358846.18	2273311.20	Картометрический	0,1	-
95	358821.08	2273352.18	Картометрический	0,1	-
96	358884.46	2273380.35	Картометрический	0,1	-
97	358893.08	2273346.81	Картометрический	0,1	-
98	358896.04	2273332.85	Картометрический	0,1	-
99	358897.20	2273332.73	Картометрический	0,1	-
100	358912.01	2273331.00	Картометрический	0,1	-
101	358930.63	2273271.44	Картометрический	0,1	-
102	358978.00	2273286.82	Картометрический	0,1	-
103	359004.57	2273295.30	Картометрический	0,1	-
104	359009.89	2273311.52	Картометрический	0,1	-
105	359018.48	2273336.84	Картометрический	0,1	-
106	359025.98	2273359.55	Картометрический	0,1	-
107	359030.23	2273371.88	Картометрический	0,1	-
108	359039.58	2273420.48	Картометрический	0,1	-
109	359042.49	2273450.41	Картометрический	0,1	-
110	359074.22	2273465.43	Картометрический	0,1	-
111	359073.98	2273467.27	Картометрический	0,1	-
112	359068.95	2273490.91	Картометрический	0,1	-
113	359048.39	2273562.12	Картометрический	0,1	-
114	359051.38	2273562.93	Картометрический	0,1	-
115	359048.55	2273573.71	Картометрический	0,1	-

Раздел 2

Сведения о местоположении границ объекта

Обозначение характерных точек границ	Координаты, м		Метод определения координат характерной точки	Средняя квадратическая погрешность положения характерной точки (Мт), м	Описание обозначения точки на местности (при наличии)
	X	Y			
1	2	3	4	5	6
116	359045.40	2273572.95	Картометрический	0,1	-
117	359031.65	2273614.64	Картометрический	0,1	-
118	358955.99	2273587.81	Картометрический	0,1	-
119	358948.90	2273605.54	Картометрический	0,1	-
120	358930.39	2273662.67	Картометрический	0,1	-
121	358919.02	2273660.42	Картометрический	0,1	-
122	358902.78	2273656.10	Картометрический	0,1	-
123	358885.32	2273651.33	Картометрический	0,1	-
124	358839.09	2273660.25	Картометрический	0,1	-
125	358839.02	2273660.28	Картометрический	0,1	-
126	358817.77	2273780.94	Картометрический	0,1	-
127	358887.61	2273818.07	Картометрический	0,1	-
128	358889.19	2273806.65	Картометрический	0,1	-
129	358895.26	2273786.84	Картометрический	0,1	-
130	358917.76	2273760.51	Картометрический	0,1	-
131	358961.06	2273731.32	Картометрический	0,1	-
132	359003.79	2273723.44	Картометрический	0,1	-
133	359047.86	2273734.03	Картометрический	0,1	-
134	359084.98	2273745.74	Картометрический	0,1	-
135	359129.28	2273752.04	Картометрический	0,1	-
136	359221.00	2273774.37	Картометрический	0,1	-
137	359285.01	2273795.12	Картометрический	0,1	-
138	359307.07	2273810.87	Картометрический	0,1	-
139	359354.91	2273855.96	Картометрический	0,1	-
140	359367.88	2273869.46	Картометрический	0,1	-
141	359385.61	2273849.56	Картометрический	0,1	-
142	359474.72	2273837.53	Картометрический	0,1	-
143	359491.00	2273918.58	Картометрический	0,1	-
144	359561.26	2274033.26	Картометрический	0,1	-
145	359595.43	2274059.49	Картометрический	0,1	-
146	359594.90	2274060.47	Картометрический	0,1	-
147	359603.33	2274065.56	Картометрический	0,1	-
148	359608.38	2274069.44	Картометрический	0,1	-
1	359714.01	2274119.76	Картометрический	0,1	-
149	358798.65	2273162.91	Картометрический	0,1	-
150	358799.11	2273153.06	Картометрический	0,1	-
151	358799.50	2273138.23	Картометрический	0,1	-
152	358799.10	2273089.88	Картометрический	0,1	-
153	358795.41	2272971.79	Картометрический	0,1	-
154	358793.08	2272874.74	Картометрический	0,1	-

Раздел 2

Сведения о местоположении границ объекта

Обозначение характерных точек границ	Координаты, м		Метод определения координат характерной точки	Средняя квадратическая погрешность положения характерной точки (Mt), м	Описание обозначения точки на местности (при наличии)
	X	Y			
1	2	3	4	5	6
155	358791.39	2272840.38	Картометрический	0,1	-
156	358775.52	2272840.89	Картометрический	0,1	-
157	358685.59	2272846.23	Картометрический	0,1	-
158	358675.48	2272846.49	Картометрический	0,1	-
159	358540.96	2272884.24	Картометрический	0,1	-
160	358533.04	2272897.78	Картометрический	0,1	-
161	358520.07	2272898.23	Картометрический	0,1	-
162	358550.64	2272907.82	Картометрический	0,1	-
163	358558.23	2273050.61	Картометрический	0,1	-
164	358686.14	2273107.22	Картометрический	0,1	-
165	358686.16	2273107.23	Картометрический	0,1	-
166	358709.52	2273120.61	Картометрический	0,1	-
167	358770.85	2273146.80	Картометрический	0,1	-
149	358798.65	2273162.91	Картометрический	0,1	-

3. Сведения о характерных точках части (частей) границы объекта

Обозначение характерных точек границ	Координаты, м		Метод определения координат характерной точки	Средняя квадратическая погрешность положения характерной точки (Mt), м	Описание обозначения точки на местности (при наличии)
	X	Y			
1	2	3	4	5	6
-	-	-	-	-	-

Раздел 3

Сведения о местоположении измененных (уточненных) границ объекта

1. Система координат -

2. Сведения о характерных точках границ объекта

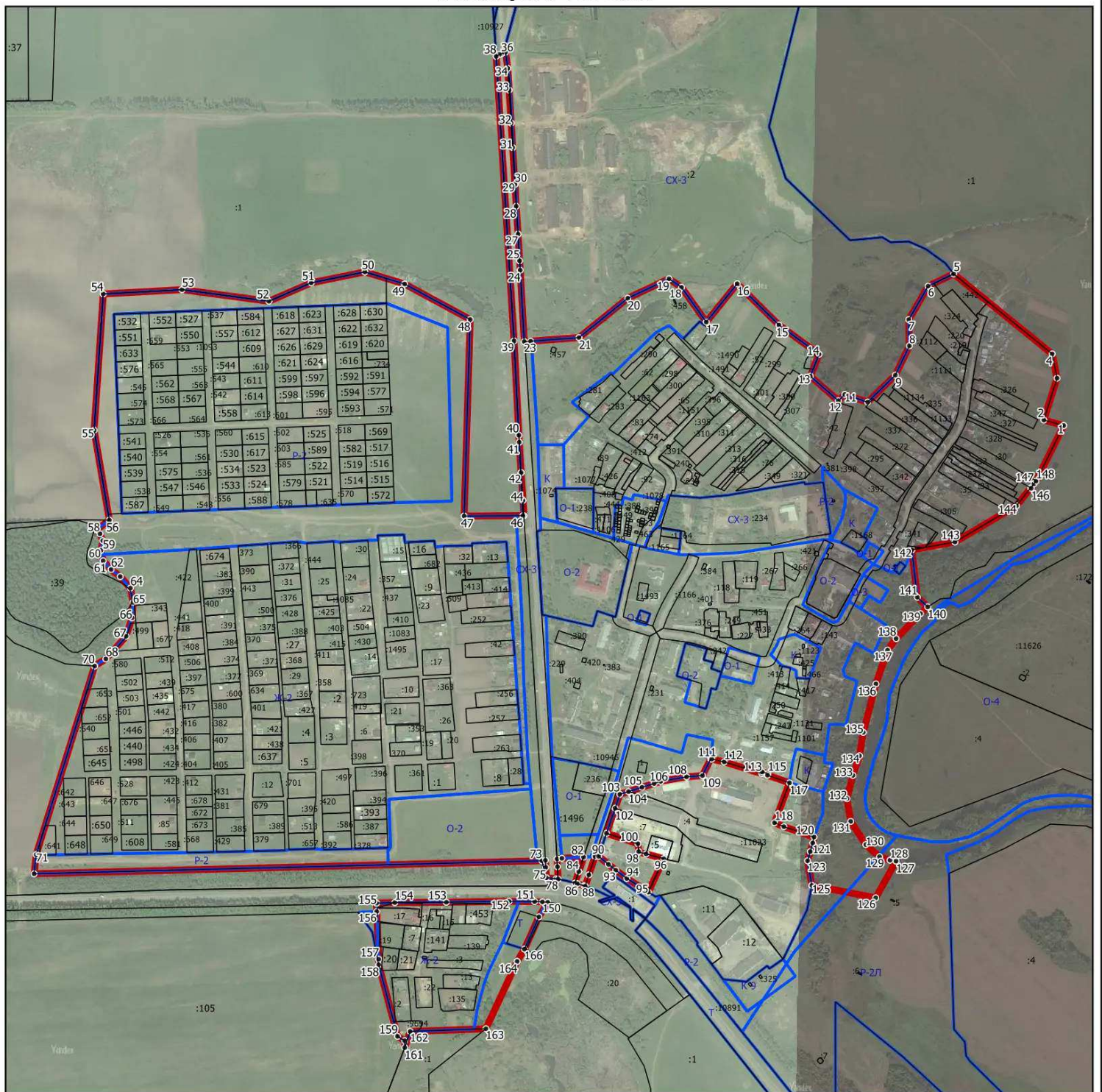
Обозначение характерных точек границ	Существующие координаты, м		Измененные (уточненные) координаты, м		Метод определения координат характерной точки	Средняя квадратическая погрешность положения характерной точки (Mt), м	Описание обозначения точки на местности (при наличии)
	X	Y	X	Y			
1	2	3	4	5	6	7	8
-	-	-	-	-	-	-	

3. Сведения о характерных точках части (частей) границы объекта

Обозначение характерных точек границ	Существующие координаты, м		Измененные (уточненные) координаты, м		Метод определения координат характерной точки	Средняя квадратическая погрешность положения характерной точки (Mt), м	Описание обозначения точки на местности (при наличии)
	X	Y	X	Y			
1	2	3	4	5	6	7	8
-	-	-	-	-	-	-	

Раздел 4

План границ объекта



Масштаб 1:10000

Используемые условные знаки и обозначения:

- - граница объекта
- - границы земельных участков по сведениям ЕГРН
- - границы территориальных зон по сведениям ЕГРН
- 15° - характеристическая точка границы объекта

Подпись _____ Дата « _____ » 20__ г.

Место для оттиска печати (при наличии) лица, составившего описание местоположения границ объекта