

**ВНЕСЕНИЕ ИЗМЕНЕНИЙ В ГЕНЕРАЛЬНЫЙ ПЛАН ГОРОДСКОГО ОКРУГА
ЗАРАЙСК МОСКОВСКОЙ ОБЛАСТИ**

**Приложение 1. Сведения о границах населённых пунктов,
входящих в состав городского округа Зарайск**

Книга 2.



КОМИТЕТ ПО АРХИТЕКТУРЕ И ГРАДОСТРОИТЕЛЬСТВУ
МОСКОВСКОЙ ОБЛАСТИ

**Государственное автономное учреждение Московской области
«Научно-исследовательский и проектный институт градостроительства»
(ГАУ МО «НИИПИ градостроительства»)**

143960, Московская область, г. Реутов, проспект Мира, д. 57, помещение III, тел: +7 (495) 242 77 07, niipi@mosreg.ru

Государственное задание
№ 834.3 от 26.06.2022

**ВНЕСЕНИЕ ИЗМЕНЕНИЙ В ГЕНЕРАЛЬНЫЙ ПЛАН ГОРОДСКОГО ОКРУГА
ЗАРАЙСК МОСКОВСКОЙ ОБЛАСТИ**

**Приложение 1. Сведения о границах населённых пунктов,
входящих в состав городского округа Зарайск**

Книга 2.

Главный градостроитель
Главный инженер
Руководитель МПГП
Начальник отдела № 1 МПГП

**П.С. Богачев
А.Н. Чуньков
Н.В. Макаров
И.В. Гордюхина**

2022

Архив. № подл	
ФИО, подпись и дата	
Взамен Арх. №	
ФИО, подпись и дата визирующего Техотделом	

СОСТАВ

специалистов ГАУ МО «НИиПИ градостроительства» – исполнителей документа
территориального планирования

№ п/п	Состав работ	Исполнитель (Ф.И.О., должность, структурное подразделение)
1	Руководство и организация проекта	<p style="text-align: center;">Макаров Н.В. <i>Руководитель Мастерской проектов генеральных планов</i></p> <p style="text-align: center;">Гордюхина И.В. <i>Начальник отдела № 1 Мастерской проектов генеральных планов</i></p>
2	Архитектурно - планировочное решение, в том числе компьютерная графика и границы населенных пунктов	<p style="text-align: center;">Гордюхина И.В. <i>Начальник отдела № 1 Мастерской проектов генеральных планов</i></p> <p style="text-align: center;">Шмакова Е.В. <i>ведущий архитектор отдела № 1 Мастерской проектов генеральных планов</i></p> <p style="text-align: center;">Крайникова Н.С. <i>ведущий архитектор отдела № 2 Мастерской проектов генеральных планов</i></p> <p style="text-align: center;">Алибекова Б.З. <i>Инженер отдела № 2 Мастерской проектов генеральных планов</i></p>
3	Раздел «Объекты культурного наследия»	<p style="text-align: center;">Гордюхина И.В. <i>Начальник отдела № 1 Мастерской проектов генеральных планов</i></p> <p style="text-align: center;">Шмакова Е.В. <i>ведущий архитектор отдела № 1 Мастерской проектов генеральных планов</i></p>
4	Границы населённых пунктов	<p style="text-align: center;">Колосова Н.В. <i>Начальник отдела ПМТ и КЛ Мастерской проектов межевания территории, ПЗЗ и красных линий</i></p> <p style="text-align: center;">Воробьева К.С. <i>Главный инженер проекта отдела №1 Мастерской проектов генеральных планов</i></p> <p style="text-align: center;">Яковлев Н.Н. <i>Ведущий инженер отдела обработки и хранения пространственных данных Мастерской проектов межевания территории, ПЗЗ и красных линий</i></p>
5	Раздел «Социально-экономическое развитие»	<p style="text-align: center;">Нагирная К.В. <i>ГИП отдела № 1 Мастерской проектов генеральных планов</i></p>
6	Раздел «Транспортное обслуживание», в том числе компьютерная графика	<p style="text-align: center;">Ракин А.В. <i>Главный инженер проекта отдела № 5 Мастерской проектов планировки территорий линейных объектов № 2</i></p> <p style="text-align: center;">Ефимова М.В. <i>Ведущий инженер проекта отдела № 5 Мастерской проектов планировки территорий линейных объектов № 2</i></p>
7	Природные условия и экология, в том числе компьютерная графика	<p style="text-align: center;">Смирнова С.Ю. <i>Начальник отдела охраны окружающей среды Мастерской проектов планировки территорий линейных объектов № 3</i></p>

№ п/п	Состав работ	Исполнитель (Ф.И.О., должность, структурное подразделение)
8	Раздел «Инженерное обеспечение», в том числе компьютерная графика	<p>Зайцева Е.В. <i>Руководитель мастерской проектов планировки территорий линейных объектов №3</i></p> <p>Смирнова И. С. <i>Начальник отдела инженерного обеспечения Мастерской проектов планировки территорий линейных объектов № 3</i></p> <p>Атанова Н.Д. <i>Главный инженер проекта отдела инженерного обеспечения Мастерской проектов планировки территорий линейных объектов № 3</i></p> <p>Васяева А.Г. <i>Ведущий инженер отдела № 1 Мастерской проектов планировки территорий линейных объектов № 1</i></p> <p>Жарова Н.Б. <i>Ведущий инженер отдела № 1 Мастерской проектов планировки территорий линейных объектов № 1</i></p> <p>Коновалов Е.П. <i>Главный инженер проекта отдела инженерного обеспечения Мастерской проектов планировки территорий линейных объектов № 3</i></p> <p>Мандич Е.С. <i>Главный инженер проекта отдела инженерного обеспечения Мастерской проектов планировки территорий линейных объектов № 3</i></p> <p>Нефёдова О.О. <i>Ведущий инженер отдела инженерного обеспечения Мастерской проектов планировки территорий линейных объектов № 3</i></p> <p>Раемская Т.А. <i>Ведущий инженер отдела инженерного обеспечения Мастерской проектов планировки территорий линейных объектов № 3</i></p> <p>Рузаев В.В. <i>Главный инженер проекта отдела № 1 Мастерской проектов планировки территорий линейных объектов № 1</i></p> <p>СИМОНОВ А.О. <i>Главный инженер проекта отдела № 1 Мастерской проектов планировки территорий линейных объектов № 1</i></p> <p>Столярова О.О. <i>Главный инженер проекта отдела инженерного обеспечения Мастерской проектов планировки территорий линейных объектов № 3</i></p> <p>Кузьминов В.Н. <i>Главный специалист отдела инженерного обеспечения Мастерской проектов планировки территорий линейных объектов № 3</i></p> <p>Пасканный С.В. <i>Ведущий инженер отдела инженерного обеспечения Мастерской проектов планировки территорий линейных объектов № 3</i></p> <p>Гладилин А.С. <i>Инженер отдела инженерного обеспечения Мастерской проектов планировки территорий линейных объектов № 3</i></p> <p>Хромов В.В. <i>Инженер отдела инженерного обеспечения Мастерской проектов планировки территорий линейных объектов № 3</i></p>

№ п/п	Состав работ	Исполнитель (Ф.И.О., должность, структурное подразделение)
9	Факторы риска возникновения чрезвычайных ситуаций природного и техногенного характера, в том числе компьютерная графика	<p style="text-align: center;">Елизарова Н.С. <i>Начальник отдела ГО и ЧС Мастерской проектов планировки территорий линейных объектов № 3</i></p> <p style="text-align: center;">Некрашевич А.М. <i>Ведущий инженер отдела ГО и ЧС Мастерской проектов планировки территорий линейных объектов № 3</i></p> <p style="text-align: center;">Ширшова О.А. <i>Ведущий инженер отдела ГО и ЧС Мастерской проектов планировки территорий линейных объектов № 3</i></p>

**Состав материалов «Внесение изменений в Генеральный план городского округа
Зарайск»**

Наименование документа	
Утверждаемая часть	
Положение о территориальном планировании	
	Текстовая часть
	Графические материалы (карты):
	Карта границ населённых пунктов, входящих в состав муниципального образования
	Карта функциональных зон муниципального образования
	Приложение 1. Сведения о границах населённых пунктов, входящих в состав городского округа Зарайск (в электронном виде). Книга 1, Книга 2.
	Приложение 2. Карта несогласованных вопросов внесения изменений в Генеральный план городского округа Зарайск в части пересечения земельных участков с землями лесного фонда.
Материалы по обоснованию Внесения изменений в Генеральный план	
Том I. Планировочная и инженерно-транспортная организация территории. Социально-экономическое обоснование. Часть 1. Текстовая часть	
Том I. Планировочная и инженерно-транспортная организация территории. Социально-экономическое обоснование. Часть 2. Графические материалы	
	Карта размещения муниципального образования в устойчивой системе расселения Московской области
	Карта существующего использования территории в границах муниципального образования
	Карта планируемого развития транспортной инфраструктуры в границах муниципального образования
	Карта зон с особыми условиями использования территории в границах муниципального образования
	Карта планируемого развития инженерных коммуникаций и сооружений в границах муниципального образования
	Карта планируемого развития инженерных коммуникаций и сооружений в границах муниципального образования – <i>сведения ограниченного доступа</i>
	Карта границ земель лесного фонда с отображением границ лесничеств и лесопарков
	Карта границ земель сельскохозяйственного назначения с отображением особо ценных сельскохозяйственных угодий и мелиорируемых земель
	Карта зон с особыми условиями использования территории в границах муниципального образования, в части приаэродромной территории
Том II. Охрана окружающей среды	
	Текстовая часть
	Графические материалы (карты):
	Карта границ зон негативного воздействия существующих и планируемых объектов капитального строительства
	Карта существующих и планируемых особо охраняемых природных территорий, зон санитарной охраны источников питьевого водоснабжения, водоохраных зон, прибрежных защитных полос, береговых полос водных объектов, зон затопления и подтопления

Том III. Объекты культурного наследия. Книга 1.	
	Текстовая часть
	Графические материалы:
	Карта границ территорий, зон охраны и защитных зон объектов культурного наследия
Том III. Объекты культурного наследия. Книга 2. - сведения ограниченного доступа	
	Текстовая часть
	Графические материалы:
	карта границ территорий, зон охраны и защитных зон объектов культурного наследия
Электронные материалы	
	Электронные материалы: текстовые материалы, графические материалы в формате PDF
Том IV. Основные факторы риска возникновения чрезвычайных ситуаций природного и техногенного характера - сведения ограниченного доступа	
	Текстовая часть
	Графические материалы:
	Карта границ территорий, подверженных риску возникновения чрезвычайных ситуаций природного и техногенного характера и воздействия их последствий
Электронные материалы - сведения ограниченного доступа	
	Электронные материалы: текстовые материалы, графические материалы в формате PDF

Введение

В книге 2. приводятся описание местоположения границ населённых пунктов находящихся в границах городского округа Зарайск Московской области, таких как:

71. деревня Михалево,
72. деревня Мишино,
73. деревня Моногарово,
74. деревня Назарьево,
75. деревня Нижнее Вельяминово,
76. деревня Нижнее Плуталово,
77. деревня Никитино,
78. деревня Никольское,
79. деревня Новая Деревня,
80. деревня Новоселки,
81. деревня Овечкино,
82. деревня Озерки,
83. поселок Отделения 2 совхоза "Зарайский",
84. деревня Пенкино,
85. деревня Перепелкино,
86. деревня Пески,
87. деревня Печерники,
88. деревня Потлово,
89. деревня Пронюхлово,
90. село Протекино,
91. деревня Прудки,
92. деревня Пыжово,
93. деревня Радушино,
94. деревня Рассохты,
95. деревня Ратькино,
96. деревня Рожново,
97. деревня Рябцево,
98. деревня Саблино,
99. деревня Секирино,
100. деревня Ситьково,
101. деревня Слепцово,
102. деревня Солопово,
103. деревня Сохино,
104. село Спас-Дощатый,
105. деревня Староподастрямьево,
106. деревня Старо-Подгороднее,
107. деревня Столпово,
108. деревня Струпна,
109. деревня Татины,
110. деревня Титово,
111. деревня Трасна,
112. деревня Требовое,
113. деревня Трегубово,
114. деревня Федоровка,
115. деревня Филипповичи,
116. деревня Хлопово,
117. поселок центральной усадьбы совхоза "40 лет Октября",
118. деревня Черемошня,
119. деревня Чернево,
120. деревня Чирьяково,
121. село Чулки-Соколово,
122. деревня Шарапово,
123. деревня Широбоково,
124. деревня Шистово,
125. деревня Якшино.

ОПИСАНИЕ МЕСТОПОЛОЖЕНИЯ ГРАНИЦд **Михалёво**

(наименование объекта, местоположение границ которого описано (далее - объект))

Раздел 1**Сведения об объекте**

№ п/п	Характеристики объекта	Описание характеристик
1	2	3
1.	Местоположение объекта	Московская область, городской округ Зарайск
2.	Площадь объекта +/- величина погрешности определения площади (P +/- Дельта P)	262699 кв. м ± 179 кв. м
3.	Иные характеристики объекта	

Раздел 2

Сведения о местоположении границ объекта

1. Система координат МСК-50, зона 2

2. Сведения о характерных точках границ объекта

Обозначение характерных точек границ	Координаты, м		Метод определения координат характерной точки	Средняя квадратическая погрешность положения характерной точки (Mt), м	Описание обозначения точки на местности (при наличии)
	X	Y			
1	2	3	4	5	6
1	347300.38	2268947.65	Картометрический	0,1	-
2	347297.95	2268950.88	Картометрический	0,1	-
3	347290.03	2268961.43	Картометрический	0,1	-
4	347055.33	2269274.08	Картометрический	0,1	-
5	346998.73	2269324.00	Картометрический	0,1	-
6	346945.95	2269387.29	Картометрический	0,1	-
7	346918.34	2269455.85	Картометрический	0,1	-
8	346927.85	2269545.54	Картометрический	0,1	-
9	346911.96	2269657.56	Картометрический	0,1	-
10	346904.47	2269710.38	Картометрический	0,1	-
11	346931.88	2269770.12	Картометрический	0,1	-
12	346944.73	2269794.31	Картометрический	0,1	-
13	347136.24	2269875.36	Картометрический	0,1	-
14	347168.94	2269776.24	Картометрический	0,1	-
15	347198.50	2269687.60	Картометрический	0,1	-
16	347197.73	2269673.54	Картометрический	0,1	-
17	347212.18	2269571.96	Картометрический	0,1	-
18	347221.61	2269504.77	Картометрический	0,1	-
19	347259.96	2269490.27	Картометрический	0,1	-
20	347302.23	2269467.32	Картометрический	0,1	-
21	347335.13	2269387.44	Картометрический	0,1	-
22	347392.04	2269380.86	Картометрический	0,1	-
23	347418.16	2269347.20	Картометрический	0,1	-
24	347452.82	2269302.53	Картометрический	0,1	-
25	347501.47	2269222.65	Картометрический	0,1	-
26	347498.85	2269150.76	Картометрический	0,1	-
27	347427.83	2269100.06	Картометрический	0,1	-
28	347412.92	2269089.42	Картометрический	0,1	-
29	347369.57	2269045.37	Картометрический	0,1	-
30	347326.80	2269001.92	Картометрический	0,1	-
31	347309.14	2268965.63	Картометрический	0,1	-
32	347309.13	2268965.63	Картометрический	0,1	-
33	347309.08	2268965.52	Картометрический	0,1	-
1	347300.38	2268947.65	Картометрический	0,1	-

Раздел 2

Сведения о местоположении границ объекта

3. Сведения о характерных точках части (частей) границы объекта

Обозначение характерных точек границ	Координаты, м		Метод определения координат характерной точки	Средняя квадратическая погрешность положения характерной точки (M _t), м	Описание обозначения точки на местности (при наличии)
	X	Y			
1	2	3	4	5	6
-	-	-	-	-	-

Раздел 3

Сведения о местоположении измененных (уточненных) границ объекта

1. Система координат -

2. Сведения о характерных точках границ объекта

Обозначение характерных точек границ	Существующие координаты, м		Измененные (уточненные) координаты, м		Метод определения координат характерной точки	Средняя квадратическая погрешность положения характерной точки (Mt), м	Описание обозначения точки на местности (при наличии)
	X	Y	X	Y			
1	2	3	4	5	6	7	8
-	-	-	-	-	-	-	

3. Сведения о характерных точках части (частей) границы объекта

Обозначение характерных точек границ	Существующие координаты, м		Измененные (уточненные) координаты, м		Метод определения координат характерной точки	Средняя квадратическая погрешность положения характерной точки (Mt), м	Описание обозначения точки на местности (при наличии)
	X	Y	X	Y			
1	2	3	4	5	6	7	8
-	-	-	-	-	-	-	




Раздел 4

План границ объекта



Масштаб 1:5000

Используемые условные знаки и обозначения:

-  - граница объекта
-  - границы земельных участков по сведениям ЕГРН
-  - границы территориальных зон по сведениям ЕГРН
- 15• - характерная точка границы объекта

Подпись _____ Дата « ____ » _____ 20__ г.

Место для оттиска печати (при наличии) лица, составившего описание местоположения границ объекта

ОПИСАНИЕ МЕСТОПОЛОЖЕНИЯ ГРАНИЦ

Мишино

(наименование объекта, местоположение границ которого описано (далее - объект))

Раздел 1

Сведения об объекте

№ п/п	Характеристики объекта	Описание характеристик
1	2	3
1.	Местоположение объекта	Московская область, городской округ Зарайск
2.	Площадь объекта +/- величина погрешности определения площади (P +/- Дельта P)	349972 кв. м ± 207 кв. м
3.	Иные характеристики объекта	

Раздел 2**Сведения о местоположении границ объекта**

1. Система координат МСК-50, зона 2

2. Сведения о характерных точках границ объекта

Обозначение характерных точек границ	Координаты, м		Метод определения координат характерной точки	Средняя квадратическая погрешность положения характерной точки (Mt), м	Описание обозначения точки на местности (при наличии)
	X	Y			
1	2	3	4	5	6
1	354900.50	2281191.50	Картометрический	0,1	-
2	354844.33	2281080.10	Картометрический	0,1	-
3	354856.41	2281054.44	Картометрический	0,1	-
4	354888.63	2280978.29	Картометрический	0,1	-
5	354899.86	2280933.64	Картометрический	0,1	-
6	354967.11	2280851.77	Картометрический	0,1	-
7	354965.98	2280755.75	Картометрический	0,1	-
8	354941.40	2280720.21	Картометрический	0,1	-
9	354937.09	2280670.79	Картометрический	0,1	-
10	354929.32	2280567.31	Картометрический	0,1	-
11	354904.63	2280508.81	Картометрический	0,1	-
12	354880.56	2280503.21	Картометрический	0,1	-
13	354851.64	2280521.61	Картометрический	0,1	-
14	354831.57	2280532.16	Картометрический	0,1	-
15	354827.61	2280534.24	Картометрический	0,1	-
16	354818.68	2280538.93	Картометрический	0,1	-
17	354766.79	2280562.03	Картометрический	0,1	-
18	354757.62	2280571.50	Картометрический	0,1	-
19	354667.87	2280675.03	Картометрический	0,1	-
20	354651.04	2280684.92	Картометрический	0,1	-
21	354631.37	2280660.09	Картометрический	0,1	-
22	354622.05	2280653.19	Картометрический	0,1	-
23	354614.51	2280644.80	Картометрический	0,1	-
24	354614.38	2280633.17	Картометрический	0,1	-
25	354616.68	2280625.43	Картометрический	0,1	-
26	354631.45	2280591.71	Картометрический	0,1	-
27	354623.58	2280552.35	Картометрический	0,1	-
28	354622.26	2280539.35	Картометрический	0,1	-
29	354613.68	2280520.32	Картометрический	0,1	-
30	354581.45	2280534.65	Картометрический	0,1	-
31	354551.62	2280532.68	Картометрический	0,1	-
32	354540.04	2280531.91	Картометрический	0,1	-
33	354539.25	2280529.33	Картометрический	0,1	-
34	354515.22	2280535.86	Картометрический	0,1	-
35	354516.23	2280538.69	Картометрический	0,1	-

Раздел 2

Сведения о местоположении границ объекта

Обозначение характерных точек границ	Координаты, м		Метод определения координат характерной точки	Средняя квадратическая погрешность положения характерной точки (Мт), м	Описание обозначения точки на местности (при наличии)
	X	Y			
1	2	3	4	5	6
36	354492.41	2280545.37	Картометрический	0,1	-
37	354398.35	2280489.85	Картометрический	0,1	-
38	354396.23	2280491.64	Картометрический	0,1	-
39	354346.43	2280510.90	Картометрический	0,1	-
40	354316.77	2280499.96	Картометрический	0,1	-
41	354290.19	2280480.51	Картометрический	0,1	-
42	354262.90	2280452.58	Картометрический	0,1	-
43	354204.81	2280444.65	Картометрический	0,1	-
44	354149.27	2280495.71	Картометрический	0,1	-
45	354104.19	2280519.05	Картометрический	0,1	-
46	354105.99	2280527.95	Картометрический	0,1	-
47	354108.19	2280536.75	Картометрический	0,1	-
48	354108.25	2280536.97	Картометрический	0,1	-
49	354110.14	2280544.99	Картометрический	0,1	-
50	354112.64	2280553.14	Картометрический	0,1	-
51	354115.18	2280559.82	Картометрический	0,1	-
52	354117.33	2280565.32	Картометрический	0,1	-
53	354120.10	2280571.73	Картометрический	0,1	-
54	354125.11	2280582.14	Картометрический	0,1	-
55	354133.23	2280597.92	Картометрический	0,1	-
56	354140.62	2280610.54	Картометрический	0,1	-
57	354140.66	2280610.62	Картометрический	0,1	-
58	354158.91	2280642.18	Картометрический	0,1	-
59	354171.52	2280664.10	Картометрический	0,1	-
60	354191.30	2280698.20	Картометрический	0,1	-
61	354210.10	2280729.65	Картометрический	0,1	-
62	354214.13	2280736.03	Картометрический	0,1	-
63	354217.80	2280740.91	Картометрический	0,1	-
64	354220.78	2280744.36	Картометрический	0,1	-
65	354224.32	2280747.68	Картометрический	0,1	-
66	354226.69	2280749.72	Картометрический	0,1	-
67	354229.05	2280751.31	Картометрический	0,1	-
68	354231.73	2280752.86	Картометрический	0,1	-
69	354237.33	2280755.19	Картометрический	0,1	-
70	354237.57	2280755.29	Картометрический	0,1	-
71	354243.19	2280757.71	Картометрический	0,1	-
72	354251.02	2280760.20	Картометрический	0,1	-
73	354261.64	2280762.96	Картометрический	0,1	-
74	354288.06	2280769.41	Картометрический	0,1	-
75	354288.63	2280769.56	Картометрический	0,1	-

Раздел 2

Сведения о местоположении границ объекта

Обозначение характерных точек границ	Координаты, м		Метод определения координат характерной точки	Средняя квадратическая погрешность положения характерной точки (Mt), м	Описание обозначения точки на местности (при наличии)
	X	Y			
1	2	3	4	5	6
76	354309.09	2280775.30	Картометрический	0,1	-
77	354309.63	2280775.46	Картометрический	0,1	-
78	354322.67	2280779.58	Картометрический	0,1	-
79	354323.44	2280779.85	Картометрический	0,1	-
80	354326.01	2280780.79	Картометрический	0,1	-
81	354326.18	2280780.85	Картометрический	0,1	-
82	354334.34	2280783.96	Картометрический	0,1	-
83	354328.75	2280798.68	Картометрический	0,1	-
84	354335.68	2280801.80	Картометрический	0,1	-
85	354344.79	2280809.86	Картометрический	0,1	-
86	354348.01	2280812.63	Картометрический	0,1	-
87	354354.95	2280818.62	Картометрический	0,1	-
88	354365.82	2280838.95	Картометрический	0,1	-
89	354506.48	2281045.61	Картометрический	0,1	-
90	354536.79	2281090.76	Картометрический	0,1	-
91	354588.12	2281049.69	Картометрический	0,1	-
92	354635.86	2281058.12	Картометрический	0,1	-
93	354663.94	2281061.86	Картометрический	0,1	-
94	354722.92	2281123.65	Картометрический	0,1	-
95	354747.26	2281124.58	Картометрический	0,1	-
96	354758.49	2281119.43	Картометрический	0,1	-
97	354767.81	2281129.14	Картометрический	0,1	-
98	354785.27	2281158.01	Картометрический	0,1	-
99	354796.57	2281176.59	Картометрический	0,1	-
100	354818.09	2281219.19	Картометрический	0,1	-
101	354824.79	2281232.38	Картометрический	0,1	-
102	354830.18	2281231.17	Картометрический	0,1	-
1	354900.50	2281191.50	Картометрический	0,1	-

3. Сведения о характерных точках части (частей) границы объекта

Обозначение характерных точек границ	Координаты, м		Метод определения координат характерной точки	Средняя квадратическая погрешность положения характерной точки (Mt), м	Описание обозначения точки на местности (при наличии)
	X	Y			
1	2	3	4	5	6
-	-	-	-	-	-

Раздел 3

Сведения о местоположении измененных (уточненных) границ объекта

1. Система координат -

2. Сведения о характерных точках границ объекта

Обозначение характерных точек границ	Существующие координаты, м		Измененные (уточненные) координаты, м		Метод определения координат характерной точки	Средняя квадратическая погрешность положения характерной точки (Mt), м	Описание обозначения точки на местности (при наличии)
	X	Y	X	Y			
1	2	3	4	5	6	7	8
-	-	-	-	-	-	-	

3. Сведения о характерных точках части (частей) границы объекта

Обозначение характерных точек границ	Существующие координаты, м		Измененные (уточненные) координаты, м		Метод определения координат характерной точки	Средняя квадратическая погрешность положения характерной точки (Mt), м	Описание обозначения точки на местности (при наличии)
	X	Y	X	Y			
1	2	3	4	5	6	7	8
-	-	-	-	-	-	-	




Раздел 4

План границ объекта



Масштаб 1:5000

Используемые условные знаки и обозначения:

-  - граница объекта
-  - границы земельных участков по сведениям ЕГРН
-  - границы территориальных зон по сведениям ЕГРН
- 15• - характерная точка границы объекта

Подпись _____ Дата « ____ » _____ 20__ г.

Место для оттиска печати (при наличии) лица, составившего описание местоположения границ объекта

ОПИСАНИЕ МЕСТОПОЛОЖЕНИЯ ГРАНИЦ

Моногарово

(наименование объекта, местоположение границ которого описано (далее - объект))

Раздел 1

Сведения об объекте

№ п/п	Характеристики объекта	Описание характеристик
1	2	3
1.	Местоположение объекта	Московская область, городской округ Зарайск
2.	Площадь объекта +/- величина погрешности определения площади (P +/- Дельта P)	756274 кв. м ± 304 кв. м
3.	Иные характеристики объекта	

Раздел 2**Сведения о местоположении границ объекта**

1. Система координат МСК-50, зона 2

2. Сведения о характерных точках границ объекта

Обозначение характерных точек границ	Координаты, м		Метод определения координат характерной точки	Средняя квадратическая погрешность положения характерной точки (M _t), м	Описание обозначения точки на местности (при наличии)
	X	Y			
1	2	3	4	5	6
1	351521.55	2267089.07	Картометрический	0,1	-
2	351525.46	2267090.98	Картометрический	0,1	-
3	351554.87	2267105.35	Картометрический	0,1	-
4	351568.01	2267108.08	Картометрический	0,1	-
5	351686.23	2266971.77	Картометрический	0,1	-
6	351646.40	2266919.15	Картометрический	0,1	-
7	351653.32	2266897.77	Картометрический	0,1	-
8	351690.81	2266781.85	Картометрический	0,1	-
9	351645.62	2266710.78	Картометрический	0,1	-
10	351642.57	2266707.82	Картометрический	0,1	-
11	351531.57	2266600.36	Картометрический	0,1	-
12	351533.24	2266584.20	Картометрический	0,1	-
13	351551.99	2266402.48	Картометрический	0,1	-
14	351483.21	2266386.87	Картометрический	0,1	-
15	351457.18	2266492.46	Картометрический	0,1	-
16	351330.23	2266466.49	Картометрический	0,1	-
17	351216.63	2266477.40	Картометрический	0,1	-
18	351224.13	2266361.32	Картометрический	0,1	-
19	351106.13	2266353.43	Картометрический	0,1	-
20	351073.45	2266351.25	Картометрический	0,1	-
21	351007.48	2266380.47	Картометрический	0,1	-
22	350994.88	2266231.37	Картометрический	0,1	-
23	350994.05	2266231.11	Картометрический	0,1	-
24	350979.38	2266220.20	Картометрический	0,1	-
25	350969.90	2266222.33	Картометрический	0,1	-
26	350964.95	2266312.03	Картометрический	0,1	-
27	350943.46	2266322.01	Картометрический	0,1	-
28	350930.65	2266327.96	Картометрический	0,1	-
29	350941.87	2266504.65	Картометрический	0,1	-
30	350923.39	2266581.48	Картометрический	0,1	-
31	350919.94	2266595.81	Картометрический	0,1	-
32	350915.84	2266612.87	Картометрический	0,1	-
33	350846.79	2266629.21	Картометрический	0,1	-
34	350760.08	2266658.21	Картометрический	0,1	-
35	350756.95	2266652.10	Картометрический	0,1	-

Раздел 2

Сведения о местоположении границ объекта

Обозначение характерных точек границ	Координаты, м		Метод определения координат характерной точки	Средняя квадратическая погрешность положения характерной точки (Мт), м	Описание обозначения точки на местности (при наличии)
	X	Y			
1	2	3	4	5	6
36	350753.43	2266645.23	Картометрический	0,1	-
37	350753.38	2266645.12	Картометрический	0,1	-
38	350675.51	2266493.15	Картометрический	0,1	-
39	350543.97	2266282.71	Картометрический	0,1	-
40	350497.00	2266306.84	Картометрический	0,1	-
41	350527.23	2266381.41	Картометрический	0,1	-
42	350482.36	2266400.11	Картометрический	0,1	-
43	350268.17	2266489.39	Картометрический	0,1	-
44	350092.34	2266542.96	Картометрический	0,1	-
45	350064.08	2266542.39	Картометрический	0,1	-
46	350063.08	2266549.40	Картометрический	0,1	-
47	350062.40	2266556.07	Картометрический	0,1	-
48	350060.93	2266573.19	Картометрический	0,1	-
49	350060.93	2266585.83	Картометрический	0,1	-
50	350062.04	2266592.90	Картометрический	0,1	-
51	350062.09	2266608.50	Картометрический	0,1	-
52	350062.35	2266614.45	Картометрический	0,1	-
53	350063.87	2266629.68	Картометрический	0,1	-
54	350064.68	2266634.06	Картометрический	0,1	-
55	350073.76	2266648.70	Картометрический	0,1	-
56	350082.20	2266658.02	Картометрический	0,1	-
57	350090.65	2266672.02	Картометрический	0,1	-
58	350094.43	2266686.36	Картометрический	0,1	-
59	350097.52	2266700.34	Картометрический	0,1	-
60	350106.33	2266732.04	Картометрический	0,1	-
61	350103.82	2266735.00	Картометрический	0,1	-
62	350104.04	2266736.65	Картометрический	0,1	-
63	350110.30	2266736.59	Картометрический	0,1	-
64	350110.54	2266736.59	Картометрический	0,1	-
65	350130.52	2266736.88	Картометрический	0,1	-
66	350135.00	2266736.73	Картометрический	0,1	-
67	350139.25	2266756.60	Картометрический	0,1	-
68	350139.15	2266756.60	Картометрический	0,1	-
69	350137.06	2266751.19	Картометрический	0,1	-
70	350115.31	2266752.35	Картометрический	0,1	-
71	350106.99	2266752.81	Картометрический	0,1	-
72	350106.35	2266756.62	Картометрический	0,1	-
73	350093.95	2266756.73	Картометрический	0,1	-
74	350075.50	2266757.41	Картометрический	0,1	-
75	350059.92	2266758.15	Картометрический	0,1	-

Раздел 2

Сведения о местоположении границ объекта

Обозначение характерных точек границ	Координаты, м		Метод определения координат характерной точки	Средняя квадратическая погрешность положения характерной точки (Мт), м	Описание обозначения точки на местности (при наличии)
	X	Y			
1	2	3	4	5	6
76	350060.48	2266760.11	Картометрический	0,1	-
77	350059.55	2266779.54	Картометрический	0,1	-
78	350059.31	2266793.12	Картометрический	0,1	-
79	350065.16	2266818.16	Картометрический	0,1	-
80	350072.18	2266840.40	Картометрический	0,1	-
81	350079.19	2266866.62	Картометрический	0,1	-
82	350088.08	2266891.90	Картометрический	0,1	-
83	350097.23	2266937.73	Картометрический	0,1	-
84	350111.08	2266922.88	Картометрический	0,1	-
85	350109.96	2266919.59	Картометрический	0,1	-
86	350106.42	2266910.38	Картометрический	0,1	-
87	350109.81	2266899.97	Картометрический	0,1	-
88	350120.14	2266892.97	Картометрический	0,1	-
89	350135.10	2266888.25	Картометрический	0,1	-
90	350152.41	2266888.12	Картометрический	0,1	-
91	350154.96	2266888.50	Картометрический	0,1	-
92	350157.75	2266888.48	Картометрический	0,1	-
93	350172.77	2266890.67	Картометрический	0,1	-
94	350184.14	2266900.98	Картометрический	0,1	-
95	350195.90	2266903.56	Картометрический	0,1	-
96	350243.59	2266893.22	Картометрический	0,1	-
97	350257.04	2266892.85	Картометрический	0,1	-
98	350300.03	2266879.01	Картометрический	0,1	-
99	350342.67	2266877.04	Картометрический	0,1	-
100	350385.28	2266880.50	Картометрический	0,1	-
101	350408.33	2266890.86	Картометрический	0,1	-
102	350445.68	2266906.15	Картометрический	0,1	-
103	350459.00	2266911.60	Картометрический	0,1	-
104	350476.15	2266914.55	Картометрический	0,1	-
105	350544.83	2266926.35	Картометрический	0,1	-
106	350597.41	2266951.97	Картометрический	0,1	-
107	350597.08	2266961.70	Картометрический	0,1	-
108	350599.65	2266962.93	Картометрический	0,1	-
109	350599.43	2266970.83	Картометрический	0,1	-
110	350708.88	2266928.52	Картометрический	0,1	-
111	350735.54	2266931.91	Картометрический	0,1	-
112	350747.35	2266933.41	Картометрический	0,1	-
113	350766.45	2266950.96	Картометрический	0,1	-
114	350768.72	2266952.23	Картометрический	0,1	-
115	350796.48	2266967.69	Картометрический	0,1	-

Раздел 2

Сведения о местоположении границ объекта

Обозначение характерных точек границ	Координаты, м		Метод определения координат характерной точки	Средняя квадратическая погрешность положения характерной точки (Мт), м	Описание обозначения точки на местности (при наличии)
	X	Y			
1	2	3	4	5	6
116	350851.20	2266998.17	Картометрический	0,1	-
117	350851.25	2266998.08	Картометрический	0,1	-
118	350851.28	2266997.98	Картометрический	0,1	-
119	350887.85	2266905.74	Картометрический	0,1	-
120	351289.82	2266975.67	Картометрический	0,1	-
121	351304.36	2266982.79	Картометрический	0,1	-
122	351322.49	2266991.66	Картометрический	0,1	-
1	351521.55	2267089.07	Картометрический	0,1	-
123	350601.39	2266691.10	Картометрический	0,1	-
124	350574.44	2266584.25	Картометрический	0,1	-
125	350578.19	2266583.68	Картометрический	0,1	-
126	350587.23	2266562.27	Картометрический	0,1	-
127	350634.90	2266573.98	Картометрический	0,1	-
128	350688.25	2266640.17	Картометрический	0,1	-
129	350728.05	2266612.24	Картометрический	0,1	-
130	350728.85	2266616.28	Картометрический	0,1	-
131	350730.06	2266623.79	Картометрический	0,1	-
132	350730.88	2266630.08	Картометрический	0,1	-
133	350730.91	2266630.28	Картометрический	0,1	-
134	350732.67	2266641.96	Картометрический	0,1	-
135	350724.67	2266644.57	Картометрический	0,1	-
136	350724.44	2266644.65	Картометрический	0,1	-
137	350680.98	2266660.04	Картометрический	0,1	-
138	350680.81	2266660.10	Картометрический	0,1	-
139	350631.61	2266678.51	Картометрический	0,1	-
140	350631.27	2266678.65	Картометрический	0,1	-
123	350601.39	2266691.10	Картометрический	0,1	-

3. Сведения о характерных точках части (частей) границы объекта

Обозначение характерных точек границ	Координаты, м		Метод определения координат характерной точки	Средняя квадратическая погрешность положения характерной точки (Мт), м	Описание обозначения точки на местности (при наличии)
	X	Y			
1	2	3	4	5	6
-	-	-	-	-	-

Раздел 3

Сведения о местоположении измененных (уточненных) границ объекта

1. Система координат -

2. Сведения о характерных точках границ объекта

Обозначение характерных точек границ	Существующие координаты, м		Измененные (уточненные) координаты, м		Метод определения координат характерной точки	Средняя квадратическая погрешность положения характерной точки (Mt), м	Описание обозначения точки на местности (при наличии)
	X	Y	X	Y			
1	2	3	4	5	6	7	8
-	-	-	-	-	-	-	

3. Сведения о характерных точках части (частей) границы объекта

Обозначение характерных точек границ	Существующие координаты, м		Измененные (уточненные) координаты, м		Метод определения координат характерной точки	Средняя квадратическая погрешность положения характерной точки (Mt), м	Описание обозначения точки на местности (при наличии)
	X	Y	X	Y			
1	2	3	4	5	6	7	8
-	-	-	-	-	-	-	

Раздел 4

План границ объекта



Масштаб 1:10000

Используемые условные знаки и обозначения:

- - граница объекта
- - границы земельных участков по сведениям ЕГРН
- - границы территориальных зон по сведениям ЕГРН
- 15• - характерная точка границы объекта

Подпись _____ Дата « » 20__ г.

Место для оттиска печати (при наличии) лица, составившего описание местоположения границ объекта

ОПИСАНИЕ МЕСТОПОЛОЖЕНИЯ ГРАНИЦ**Назарьево**

(наименование объекта, местоположение границ которого описано (далее - объект))

Раздел 1**Сведения об объекте**

№ п/п	Характеристики объекта	Описание характеристик
1	2	3
1.	Местоположение объекта	Московская область, городской округ Зарайск
2.	Площадь объекта +/- величина погрешности определения площади (P +/- Дельта P)	357416 кв. м ± 209 кв. м
3.	Иные характеристики объекта	

Раздел 2

Сведения о местоположении границ объекта

1. Система координат МСК-50, зона 2

2. Сведения о характерных точках границ объекта

Обозначение характерных точек границ	Координаты, м		Метод определения координат характерной точки	Средняя квадратическая погрешность положения характерной точки (M _t), м	Описание обозначения точки на местности (при наличии)
	X	Y			
1	2	3	4	5	6
1	346235.41	2265258.75	Картометрический	0,1	-
2	346298.57	2265249.01	Картометрический	0,1	-
3	346323.28	2265275.02	Картометрический	0,1	-
4	346337.51	2265259.30	Картометрический	0,1	-
5	346347.76	2265232.54	Картометрический	0,1	-
6	346349.46	2265192.69	Картометрический	0,1	-
7	346367.11	2265155.12	Картометрический	0,1	-
8	346381.63	2265120.10	Картометрический	0,1	-
9	346378.24	2265108.50	Картометрический	0,1	-
10	346366.05	2265080.95	Картометрический	0,1	-
11	346340.54	2265023.32	Картометрический	0,1	-
12	346197.01	2264875.41	Картометрический	0,1	-
13	346188.60	2264867.35	Картометрический	0,1	-
14	345974.00	2264620.93	Картометрический	0,1	-
15	345899.39	2264677.94	Картометрический	0,1	-
16	345810.34	2264683.48	Картометрический	0,1	-
17	345781.55	2264704.63	Картометрический	0,1	-
18	345772.58	2264749.18	Картометрический	0,1	-
19	345751.73	2264781.03	Картометрический	0,1	-
20	345695.27	2264790.25	Картометрический	0,1	-
21	345597.60	2264739.59	Картометрический	0,1	-
22	345620.18	2264810.03	Картометрический	0,1	-
23	345593.57	2264842.07	Картометрический	0,1	-
24	345608.06	2264907.76	Картометрический	0,1	-
25	345744.59	2265246.73	Картометрический	0,1	-
26	345792.90	2265308.79	Картометрический	0,1	-
27	345795.88	2265317.91	Картометрический	0,1	-
28	345810.90	2265363.82	Картометрический	0,1	-
29	345811.56	2265363.39	Картометрический	0,1	-
30	345857.10	2265333.51	Картометрический	0,1	-
31	345905.12	2265308.53	Картометрический	0,1	-
32	345932.99	2265308.47	Картометрический	0,1	-
33	345984.98	2265308.35	Картометрический	0,1	-
34	346004.86	2265308.30	Картометрический	0,1	-
35	346061.87	2265311.73	Картометрический	0,1	-

Раздел 2**Сведения о местоположении границ объекта**

Обозначение характерных точек границ	Координаты, м		Метод определения координат характерной точки	Средняя квадратическая погрешность положения характерной точки (Mt), м	Описание обозначения точки на местности (при наличии)
	X	Y			
1	2	3	4	5	6
36	346216.67	2265261.63	Картометрический	0,1	-
1	346235.41	2265258.75	Картометрический	0,1	-

3. Сведения о характерных точках части (частей) границы объекта

Обозначение характерных точек границ	Координаты, м		Метод определения координат характерной точки	Средняя квадратическая погрешность положения характерной точки (Mt), м	Описание обозначения точки на местности (при наличии)
	X	Y			
1	2	3	4	5	6
-	-	-	-	-	-

Раздел 3

Сведения о местоположении измененных (уточненных) границ объекта

1. Система координат -

2. Сведения о характерных точках границ объекта

Обозначение характерных точек границ	Существующие координаты, м		Измененные (уточненные) координаты, м		Метод определения координат характерной точки	Средняя квадратическая погрешность положения характерной точки (Mt), м	Описание обозначения точки на местности (при наличии)
	X	Y	X	Y			
1	2	3	4	5	6	7	8
-	-	-	-	-	-	-	

3. Сведения о характерных точках части (частей) границы объекта

Обозначение характерных точек границ	Существующие координаты, м		Измененные (уточненные) координаты, м		Метод определения координат характерной точки	Средняя квадратическая погрешность положения характерной точки (Mt), м	Описание обозначения точки на местности (при наличии)
	X	Y	X	Y			
1	2	3	4	5	6	7	8
-	-	-	-	-	-	-	




Раздел 4

План границ объекта



Масштаб 1:5000

Используемые условные знаки и обозначения:

-  - граница объекта
-  - границы земельных участков по сведениям ЕГРН
-  - границы территориальных зон по сведениям ЕГРН
- 15• - характерная точка границы объекта

Подпись _____ Дата « ____ » _____ 20__ г.

Место для оттиска печати (при наличии) лица, составившего описание местоположения границ объекта

ОПИСАНИЕ МЕСТОПОЛОЖЕНИЯ ГРАНИЦ

Нижнее Вильяминово

(наименование объекта, местоположение границ которого описано (далее - объект))

Раздел 1

Сведения об объекте

№ п/п	Характеристики объекта	Описание характеристик
1	2	3
1.	Местоположение объекта	Московская область, городской округ Зарайск
2.	Площадь объекта +/- величина погрешности определения площади (P +/- Дельта P)	208040 кв. м ± 160 кв. м
3.	Иные характеристики объекта	

Раздел 2

Сведения о местоположении границ объекта

1. Система координат МСК-50, зона 2

2. Сведения о характерных точках границ объекта

Обозначение характерных точек границ	Координаты, м		Метод определения координат характерной точки	Средняя квадратическая погрешность положения характерной точки (Mt), м	Описание обозначения точки на местности (при наличии)
	X	Y			
1	2	3	4	5	6
1	361083.30	2277965.32	Картометрический	0,1	-
2	361082.01	2277962.26	Картометрический	0,1	-
3	361063.52	2277955.76	Картометрический	0,1	-
4	361036.51	2277951.01	Картометрический	0,1	-
5	361012.51	2277948.76	Картометрический	0,1	-
6	360996.51	2277939.77	Картометрический	0,1	-
7	360965.01	2277927.76	Картометрический	0,1	-
8	360938.51	2277921.26	Картометрический	0,1	-
9	360917.01	2277911.26	Картометрический	0,1	-
10	360882.01	2277885.01	Картометрический	0,1	-
11	360867.51	2277877.01	Картометрический	0,1	-
12	360860.01	2277873.27	Картометрический	0,1	-
13	360854.01	2277866.76	Картометрический	0,1	-
14	360848.01	2277859.01	Картометрический	0,1	-
15	360838.01	2277859.26	Картометрический	0,1	-
16	360828.01	2277838.01	Картометрический	0,1	-
17	360815.01	2277832.01	Картометрический	0,1	-
18	360804.01	2277829.51	Картометрический	0,1	-
19	360796.01	2277825.02	Картометрический	0,1	-
20	360792.51	2277818.51	Картометрический	0,1	-
21	360801.01	2277811.76	Картометрический	0,1	-
22	360797.01	2277805.51	Картометрический	0,1	-
23	360788.51	2277800.02	Картометрический	0,1	-
24	360768.01	2277792.51	Картометрический	0,1	-
25	360748.51	2277781.26	Картометрический	0,1	-
26	360698.01	2277774.26	Картометрический	0,1	-
27	360686.51	2277770.01	Картометрический	0,1	-
28	360664.51	2277754.26	Картометрический	0,1	-
29	360663.51	2277749.26	Картометрический	0,1	-
30	360668.51	2277737.01	Картометрический	0,1	-
31	360667.52	2277724.01	Картометрический	0,1	-
32	360661.01	2277713.77	Картометрический	0,1	-
33	360627.01	2277685.26	Картометрический	0,1	-
34	360618.01	2277681.51	Картометрический	0,1	-
35	360610.02	2277681.52	Картометрический	0,1	-

Раздел 2

Сведения о местоположении границ объекта

Обозначение характерных точек границ	Координаты, м		Метод определения координат характерной точки	Средняя квадратическая погрешность положения характерной точки (Mt), м	Описание обозначения точки на местности (при наличии)
	X	Y			
1	2	3	4	5	6
36	360587.01	2277687.01	Картометрический	0,1	-
37	360574.01	2277686.26	Картометрический	0,1	-
38	360553.51	2277679.01	Картометрический	0,1	-
39	360538.51	2277665.01	Картометрический	0,1	-
40	360530.01	2277657.01	Картометрический	0,1	-
41	360507.01	2277637.76	Картометрический	0,1	-
42	360498.51	2277623.51	Картометрический	0,1	-
43	360488.02	2277610.26	Картометрический	0,1	-
44	360479.51	2277604.76	Картометрический	0,1	-
45	360466.51	2277598.27	Картометрический	0,1	-
46	360453.01	2277579.01	Картометрический	0,1	-
47	360439.51	2277578.01	Картометрический	0,1	-
48	360426.01	2277587.76	Картометрический	0,1	-
49	360407.51	2277603.51	Картометрический	0,1	-
50	360336.01	2277734.26	Картометрический	0,1	-
51	360314.51	2277793.52	Картометрический	0,1	-
52	360323.63	2277851.94	Картометрический	0,1	-
53	360323.49	2277873.32	Картометрический	0,1	-
54	360321.01	2277882.84	Картометрический	0,1	-
55	360317.68	2277918.61	Картометрический	0,1	-
56	360357.57	2277949.26	Картометрический	0,1	-
57	360481.50	2277968.44	Картометрический	0,1	-
58	360887.72	2278112.36	Картометрический	0,1	-
59	360941.06	2278107.96	Картометрический	0,1	-
60	360956.51	2278063.74	Картометрический	0,1	-
61	360969.59	2278023.20	Картометрический	0,1	-
62	360982.67	2278013.39	Картометрический	0,1	-
63	360995.75	2278016.66	Картометрический	0,1	-
64	361005.56	2278029.74	Картометрический	0,1	-
65	361002.94	2278049.35	Картометрический	0,1	-
66	360996.40	2278081.40	Картометрический	0,1	-
67	360995.75	2278104.28	Картометрический	0,1	-
68	361007.52	2278114.75	Картометрический	0,1	-
69	361026.48	2278119.98	Картометрический	0,1	-
70	361067.74	2278126.54	Картометрический	0,1	-
71	361077.70	2278134.65	Картометрический	0,1	-
72	361067.39	2278083.53	Картометрический	0,1	-
73	361105.25	2278093.07	Картометрический	0,1	-
74	361191.78	2278180.68	Картометрический	0,1	-
75	361220.13	2278176.19	Картометрический	0,1	-

Раздел 2**Сведения о местоположении границ объекта**

Обозначение характерных точек границ	Координаты, м		Метод определения координат характерной точки	Средняя квадратическая погрешность положения характерной точки (Mt), м	Описание обозначения точки на местности (при наличии)
	X	Y			
1	2	3	4	5	6
76	361212.85	2278147.55	Картометрический	0,1	-
77	361120.99	2278054.24	Картометрический	0,1	-
78	361120.43	2278054.05	Картометрический	0,1	-
79	361083.26	2277965.32	Картометрический	0,1	-
1	361083.30	2277965.32	Картометрический	0,1	-

3. Сведения о характерных точках части (частей) границы объекта

Обозначение характерных точек границ	Координаты, м		Метод определения координат характерной точки	Средняя квадратическая погрешность положения характерной точки (Mt), м	Описание обозначения точки на местности (при наличии)
	X	Y			
1	2	3	4	5	6
-	-	-	-	-	-

Раздел 3

Сведения о местоположении измененных (уточненных) границ объекта

1. Система координат -

2. Сведения о характерных точках границ объекта

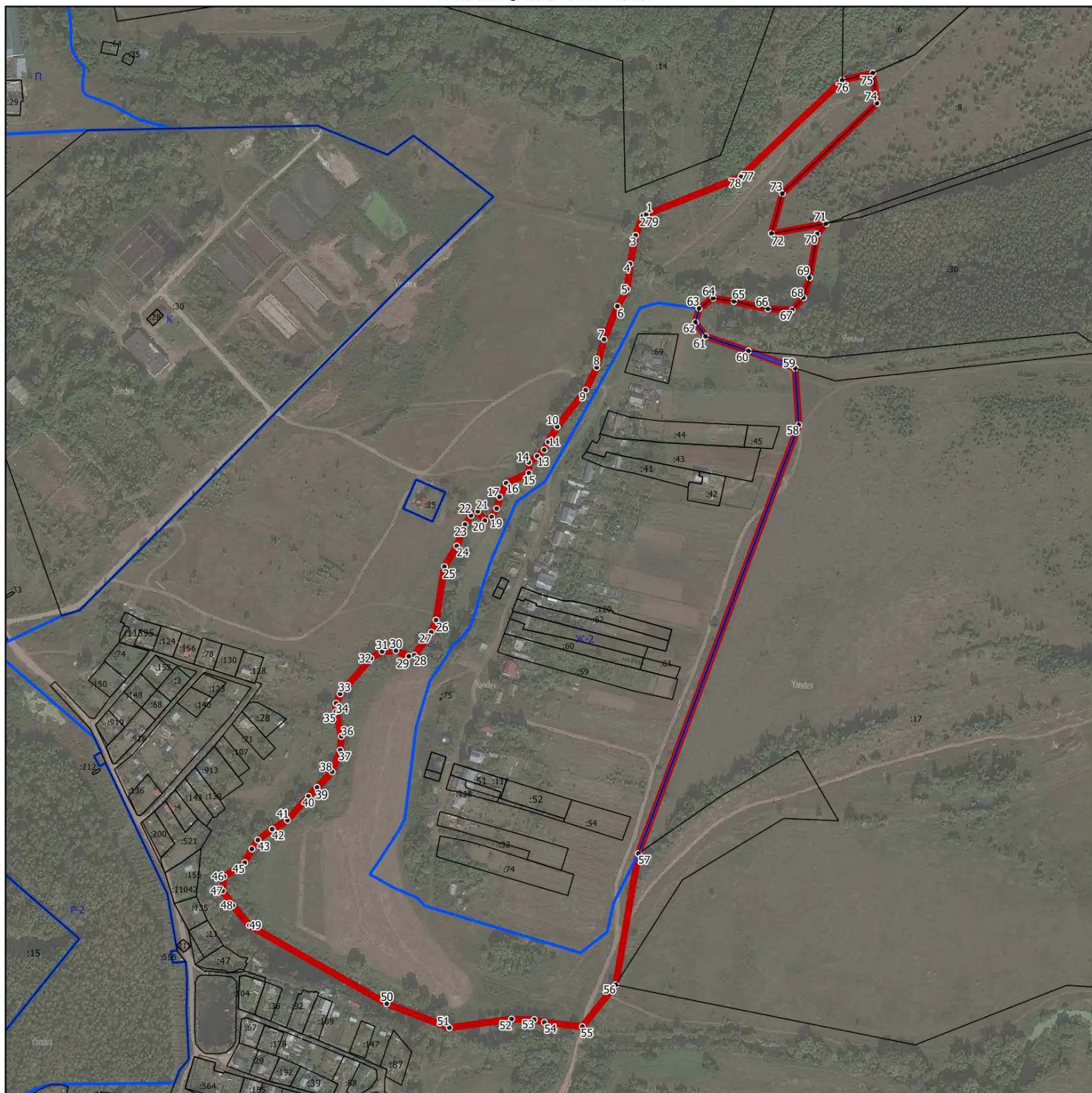
Обозначение характерных точек границ	Существующие координаты, м		Измененные (уточненные) координаты, м		Метод определения координат характерной точки	Средняя квадратическая погрешность положения характерной точки (Mt), м	Описание обозначения точки на местности (при наличии)
	X	Y	X	Y			
1	2	3	4	5	6	7	8
-	-	-	-	-	-	-	

3. Сведения о характерных точках части (частей) границы объекта

Обозначение характерных точек границ	Существующие координаты, м		Измененные (уточненные) координаты, м		Метод определения координат характерной точки	Средняя квадратическая погрешность положения характерной точки (Mt), м	Описание обозначения точки на местности (при наличии)
	X	Y	X	Y			
1	2	3	4	5	6	7	8
-	-	-	-	-	-	-	

Раздел 4

План границ объекта



Масштаб 1:5000

Используемые условные знаки и обозначения:

- - граница объекта
- - границы земельных участков по сведениям ЕГРН
- - границы территориальных зон по сведениям ЕГРН
- 15° - характерная точка границы объекта

Подпись _____ Дата « ____ » _____ 20__ г.

Место для оттиска печати (при наличии) лица, составившего описание местоположения границ объекта

ОПИСАНИЕ МЕСТОПОЛОЖЕНИЯ ГРАНИЦ

Нижнее Плуталово

(наименование объекта, местоположение границ которого описано (далее - объект))

Раздел 1

Сведения об объекте

№ п/п	Характеристики объекта	Описание характеристик
1	2	3
1.	Местоположение объекта	Московская область, городской округ Зарайск
2.	Площадь объекта +/- величина погрешности определения площади (P +/- Дельта P)	160305 кв. м ± 140 кв. м
3.	Иные характеристики объекта	

Раздел 2

Сведения о местоположении границ объекта

1. Система координат МСК-50, зона 2

2. Сведения о характерных точках границ объекта

Обозначение характерных точек границ	Координаты, м		Метод определения координат характерной точки	Средняя квадратическая погрешность положения характерной точки (M _t), м	Описание обозначения точки на местности (при наличии)
	X	Y			
1	2	3	4	5	6
1	361329.15	2285969.06	Картометрический	0,1	-
2	361301.91	2285960.13	Картометрический	0,1	-
3	361308.21	2285948.77	Картометрический	0,1	-
4	361309.10	2285938.30	Картометрический	0,1	-
5	361310.27	2285929.63	Картометрический	0,1	-
6	361300.18	2285929.77	Картометрический	0,1	-
7	361285.70	2285905.41	Картометрический	0,1	-
8	361295.85	2285824.63	Картометрический	0,1	-
9	361240.14	2285818.39	Картометрический	0,1	-
10	361193.13	2285729.54	Картометрический	0,1	-
11	361202.91	2285647.36	Картометрический	0,1	-
12	361156.24	2285654.66	Картометрический	0,1	-
13	361142.11	2285679.78	Картометрический	0,1	-
14	361139.65	2285686.15	Картометрический	0,1	-
15	361132.59	2285698.71	Картометрический	0,1	-
16	361117.86	2285697.42	Картометрический	0,1	-
17	361068.01	2285676.56	Картометрический	0,1	-
18	361035.80	2285675.30	Картометрический	0,1	-
19	361033.77	2285680.59	Картометрический	0,1	-
20	361038.11	2285743.76	Картометрический	0,1	-
21	361010.13	2285864.42	Картометрический	0,1	-
22	360941.79	2286041.37	Картометрический	0,1	-
23	360960.91	2286097.21	Картометрический	0,1	-
24	360954.78	2286185.48	Картометрический	0,1	-
25	360921.61	2286221.32	Картометрический	0,1	-
26	360984.14	2286253.54	Картометрический	0,1	-
27	361061.69	2286258.00	Картометрический	0,1	-
28	361047.19	2286265.32	Картометрический	0,1	-
29	361031.59	2286280.36	Картометрический	0,1	-
30	361045.55	2286286.09	Картометрический	0,1	-
31	361179.33	2286318.54	Картометрический	0,1	-
32	361173.95	2286207.89	Картометрический	0,1	-
33	361324.26	2286003.76	Картометрический	0,1	-
1	361329.15	2285969.06	Картометрический	0,1	-

Раздел 2

Сведения о местоположении границ объекта

3. Сведения о характерных точках части (частей) границы объекта

Обозначение характерных точек границ	Координаты, м		Метод определения координат характерной точки	Средняя квадратическая погрешность положения характерной точки (M _t), м	Описание обозначения точки на местности (при наличии)
	X	Y			
1	2	3	4	5	6
-	-	-	-	-	-

Раздел 3

Сведения о местоположении измененных (уточненных) границ объекта

1. Система координат -

2. Сведения о характерных точках границ объекта

Обозначение характерных точек границ	Существующие координаты, м		Измененные (уточненные) координаты, м		Метод определения координат характерной точки	Средняя квадратическая погрешность положения характерной точки (Mt), м	Описание обозначения точки на местности (при наличии)
	X	Y	X	Y			
1	2	3	4	5	6	7	8
-	-	-	-	-	-	-	

3. Сведения о характерных точках части (частей) границы объекта

Обозначение характерных точек границ	Существующие координаты, м		Измененные (уточненные) координаты, м		Метод определения координат характерной точки	Средняя квадратическая погрешность положения характерной точки (Mt), м	Описание обозначения точки на местности (при наличии)
	X	Y	X	Y			
1	2	3	4	5	6	7	8
-	-	-	-	-	-	-	




Раздел 4

План границ объекта



Масштаб 1:5000

Используемые условные знаки и обозначения:

-  - граница объекта
-  - границы земельных участков по сведениям ЕГРН
-  - границы территориальных зон по сведениям ЕГРН
- 15• - характерная точка границы объекта

Подпись _____ Дата « ____ » _____ 20__ г.

Место для оттиска печати (при наличии) лица, составившего описание местоположения границ объекта

ОПИСАНИЕ МЕСТОПОЛОЖЕНИЯ ГРАНИЦ

Никитино

(наименование объекта, местоположение границ которого описано (далее - объект))

Раздел 1

Сведения об объекте

№ п/п	Характеристики объекта	Описание характеристик
1	2	3
1.	Местоположение объекта	Московская область, городской округ Зарайск
2.	Площадь объекта +/- величина погрешности определения площади (P +/- Дельта P)	273191 кв. м ± 183 кв. м
3.	Иные характеристики объекта	

Раздел 2

Сведения о местоположении границ объекта

1. Система координат МСК-50, зона 2

2. Сведения о характерных точках границ объекта

Обозначение характерных точек границ	Координаты, м		Метод определения координат характерной точки	Средняя квадратическая погрешность положения характерной точки (Mt), м	Описание обозначения точки на местности (при наличии)
	X	Y			
1	2	3	4	5	6
1	351606.33	2275613.72	Картометрический	0,1	-
2	351589.39	2275626.18	Картометрический	0,1	-
3	351572.79	2275618.94	Картометрический	0,1	-
4	351581.29	2275570.91	Картометрический	0,1	-
5	351601.97	2275550.48	Картометрический	0,1	-
6	351621.46	2275505.36	Картометрический	0,1	-
7	351637.66	2275519.57	Картометрический	0,1	-
8	351644.53	2275504.38	Картометрический	0,1	-
9	351644.17	2275488.57	Картометрический	0,1	-
10	351639.73	2275476.36	Картометрический	0,1	-
11	351636.25	2275458.30	Картометрический	0,1	-
12	351643.33	2275413.84	Картометрический	0,1	-
13	351644.65	2275392.25	Картометрический	0,1	-
14	351643.33	2275380.29	Картометрический	0,1	-
15	351637.57	2275359.55	Картометрический	0,1	-
16	351630.25	2275344.82	Картометрический	0,1	-
17	351615.86	2275309.11	Картометрический	0,1	-
18	351608.42	2275279.01	Картометрический	0,1	-
19	351604.10	2275248.27	Картометрический	0,1	-
20	351601.83	2275236.06	Картометрический	0,1	-
21	351596.43	2275206.15	Картометрический	0,1	-
22	351594.63	2275176.49	Картометрический	0,1	-
23	351595.96	2275144.79	Картометрический	0,1	-
24	351600.15	2275101.72	Картометрический	0,1	-
25	351601.11	2275092.24	Картометрический	0,1	-
26	351599.67	2275080.20	Картометрический	0,1	-
27	351581.90	2274988.11	Картометрический	0,1	-
28	351554.56	2275038.54	Картометрический	0,1	-
29	351493.07	2275090.40	Картометрический	0,1	-
30	351458.06	2275106.69	Картометрический	0,1	-
31	351399.33	2275118.58	Картометрический	0,1	-
32	351373.68	2275136.58	Картометрический	0,1	-
33	351291.95	2275238.58	Картометрический	0,1	-
34	351254.60	2275255.12	Картометрический	0,1	-
35	351239.45	2275268.10	Картометрический	0,1	-

Раздел 2

Сведения о местоположении границ объекта

Обозначение характерных точек границ	Координаты, м		Метод определения координат характерной точки	Средняя квадратическая погрешность положения характерной точки (Mт), м	Описание обозначения точки на местности (при наличии)
	X	Y			
1	2	3	4	5	6
36	351297.29	2275398.46	Картометрический	0,1	-
37	351302.64	2275441.40	Картометрический	0,1	-
38	351283.39	2275471.30	Картометрический	0,1	-
39	351226.20	2275574.65	Картометрический	0,1	-
40	351213.80	2275582.12	Картометрический	0,1	-
41	351204.59	2275610.11	Картометрический	0,1	-
42	351154.95	2275675.46	Картометрический	0,1	-
43	351139.85	2275713.40	Картометрический	0,1	-
44	351132.17	2275738.92	Картометрический	0,1	-
45	351097.92	2275791.62	Картометрический	0,1	-
46	351127.32	2275826.75	Картометрический	0,1	-
47	351063.13	2275876.21	Картометрический	0,1	-
48	351015.94	2275920.66	Картометрический	0,1	-
49	351032.27	2275957.26	Картометрический	0,1	-
50	351050.20	2275963.84	Картометрический	0,1	-
51	351052.82	2275945.79	Картометрический	0,1	-
52	351060.25	2275939.51	Картометрический	0,1	-
53	351072.85	2275934.90	Картометрический	0,1	-
54	351104.39	2275933.86	Картометрический	0,1	-
55	351152.97	2275926.10	Картометрический	0,1	-
56	351212.71	2275909.92	Картометрический	0,1	-
57	351271.24	2275888.15	Картометрический	0,1	-
58	351307.95	2275871.30	Картометрический	0,1	-
59	351324.62	2275859.57	Картометрический	0,1	-
60	351344.29	2275847.76	Картометрический	0,1	-
61	351360.61	2275833.31	Картометрический	0,1	-
62	351371.28	2275828.94	Картометрический	0,1	-
63	351400.92	2275808.65	Картометрический	0,1	-
64	351419.26	2275793.20	Картометрический	0,1	-
65	351439.90	2275774.34	Картометрический	0,1	-
66	351453.93	2275758.46	Картометрический	0,1	-
67	351471.32	2275742.52	Картометрический	0,1	-
68	351514.02	2275712.34	Картометрический	0,1	-
69	351529.62	2275698.70	Картометрический	0,1	-
70	351539.57	2275688.48	Картометрический	0,1	-
71	351563.92	2275671.30	Картометрический	0,1	-
72	351579.16	2275662.62	Картометрический	0,1	-
73	351587.56	2275658.33	Картометрический	0,1	-
74	351590.91	2275652.21	Картометрический	0,1	-
75	351600.87	2275640.65	Картометрический	0,1	-

Раздел 2**Сведения о местоположении границ объекта**

Обозначение характерных точек границ	Координаты, м		Метод определения координат характерной точки	Средняя квадратическая погрешность положения характерной точки (Mt), м	Описание обозначения точки на местности (при наличии)
	X	Y			
1	2	3	4	5	6
76	351604.10	2275619.44	Картометрический	0,1	-
1	351606.33	2275613.72	Картометрический	0,1	-

3. Сведения о характерных точках части (частей) границы объекта

Обозначение характерных точек границ	Координаты, м		Метод определения координат характерной точки	Средняя квадратическая погрешность положения характерной точки (Mt), м	Описание обозначения точки на местности (при наличии)
	X	Y			
1	2	3	4	5	6
-	-	-	-	-	-

Раздел 3

Сведения о местоположении измененных (уточненных) границ объекта

1. Система координат -

2. Сведения о характерных точках границ объекта

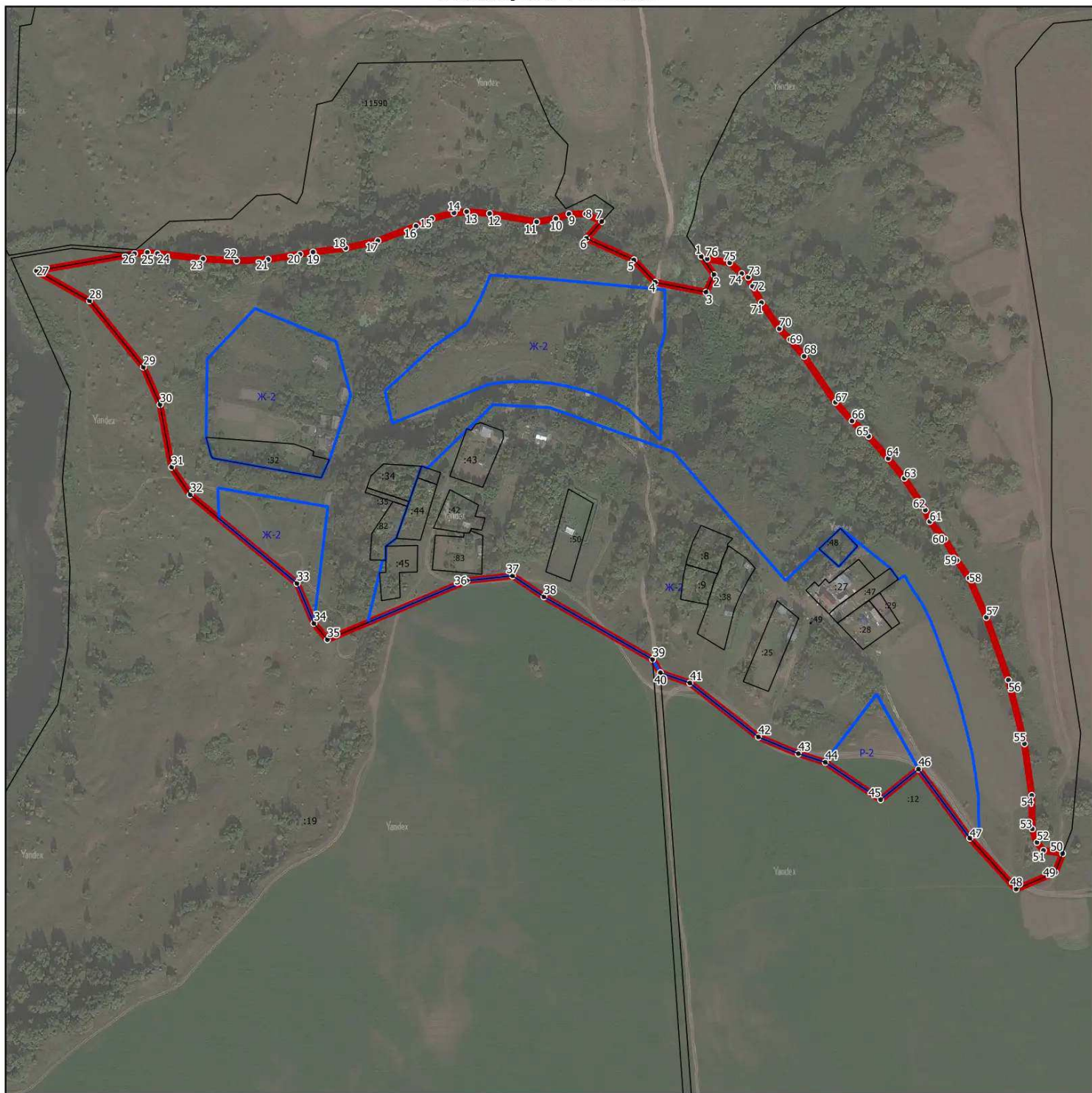
Обозначение характерных точек границ	Существующие координаты, м		Измененные (уточненные) координаты, м		Метод определения координат характерной точки	Средняя квадратическая погрешность положения характерной точки (Mt), м	Описание обозначения точки на местности (при наличии)
	X	Y	X	Y			
1	2	3	4	5	6	7	8
-	-	-	-	-	-	-	

3. Сведения о характерных точках части (частей) границы объекта

Обозначение характерных точек границ	Существующие координаты, м		Измененные (уточненные) координаты, м		Метод определения координат характерной точки	Средняя квадратическая погрешность положения характерной точки (Mt), м	Описание обозначения точки на местности (при наличии)
	X	Y	X	Y			
1	2	3	4	5	6	7	8
-	-	-	-	-	-	-	

Раздел 4

План границ объекта



Масштаб 1:5000

Используемые условные знаки и обозначения:

- - граница объекта
- - границы земельных участков по сведениям ЕГРН
- - границы территориальных зон по сведениям ЕГРН
- 15• - характерная точка границы объекта

Подпись _____ Дата « ____ » _____ 20__ г.

Место для оттиска печати (при наличии) лица, составившего описание местоположения границ объекта

ОПИСАНИЕ МЕСТОПОЛОЖЕНИЯ ГРАНИЦ

Никольское

(наименование объекта, местоположение границ которого описано (далее - объект))

Раздел 1

Сведения об объекте

№ п/п	Характеристики объекта	Описание характеристик
1	2	3
1.	Местоположение объекта	Московская область, городской округ Зарайск
2.	Площадь объекта +/- величина погрешности определения площади (P +/- Дельта P)	279845 кв. м ± 185 кв. м
3.	Иные характеристики объекта	

Раздел 2

Сведения о местоположении границ объекта

1. Система координат МСК-50, зона 2

2. Сведения о характерных точках границ объекта

Обозначение характерных точек границ	Координаты, м		Метод определения координат характерной точки	Средняя квадратическая погрешность положения характерной точки (Mt), м	Описание обозначения точки на местности (при наличии)
	X	Y			
1	2	3	4	5	6
1	354802.53	2260204.38	Картометрический	0,1	-
2	354659.55	2260159.36	Картометрический	0,1	-
3	354728.05	2259983.07	Картометрический	0,1	-
4	354608.61	2259886.53	Картометрический	0,1	-
5	354572.59	2259896.75	Картометрический	0,1	-
6	354567.91	2259937.36	Картометрический	0,1	-
7	354501.88	2259948.03	Картометрический	0,1	-
8	354441.71	2260003.11	Картометрический	0,1	-
9	354406.07	2260037.37	Картометрический	0,1	-
10	354303.50	2260159.79	Картометрический	0,1	-
11	354296.73	2260165.58	Картометрический	0,1	-
12	354291.89	2260169.69	Картометрический	0,1	-
13	354286.32	2260173.33	Картометрический	0,1	-
14	354280.27	2260175.02	Картометрический	0,1	-
15	354274.40	2260173.40	Картометрический	0,1	-
16	354234.07	2260173.56	Картометрический	0,1	-
17	354231.92	2260176.13	Картометрический	0,1	-
18	354224.46	2260176.55	Картометрический	0,1	-
19	354200.56	2260189.81	Картометрический	0,1	-
20	354212.57	2260202.16	Картометрический	0,1	-
21	354217.47	2260312.86	Картометрический	0,1	-
22	354262.37	2260391.17	Картометрический	0,1	-
23	354341.30	2260521.68	Картометрический	0,1	-
24	354339.96	2260633.12	Картометрический	0,1	-
25	354451.54	2260695.90	Картометрический	0,1	-
26	354479.97	2260713.85	Картометрический	0,1	-
27	354606.77	2260697.61	Картометрический	0,1	-
28	354544.41	2260519.78	Картометрический	0,1	-
29	354669.00	2260458.04	Картометрический	0,1	-
30	354743.78	2260347.01	Картометрический	0,1	-
31	354813.16	2260344.80	Картометрический	0,1	-
1	354802.53	2260204.38	Картометрический	0,1	-

Раздел 2

Сведения о местоположении границ объекта

3. Сведения о характерных точках части (частей) границы объекта

Обозначение характерных точек границ	Координаты, м		Метод определения координат характерной точки	Средняя квадратическая погрешность положения характерной точки (M _t), м	Описание обозначения точки на местности (при наличии)
	X	Y			
1	2	3	4	5	6
-	-	-	-	-	-

Раздел 3

Сведения о местоположении измененных (уточненных) границ объекта

1. Система координат -

2. Сведения о характерных точках границ объекта

Обозначение характерных точек границ	Существующие координаты, м		Измененные (уточненные) координаты, м		Метод определения координат характерной точки	Средняя квадратическая погрешность положения характерной точки (Mt), м	Описание обозначения точки на местности (при наличии)
	X	Y	X	Y			
1	2	3	4	5	6	7	8
-	-	-	-	-	-	-	

3. Сведения о характерных точках части (частей) границы объекта

Обозначение характерных точек границ	Существующие координаты, м		Измененные (уточненные) координаты, м		Метод определения координат характерной точки	Средняя квадратическая погрешность положения характерной точки (Mt), м	Описание обозначения точки на местности (при наличии)
	X	Y	X	Y			
1	2	3	4	5	6	7	8
-	-	-	-	-	-	-	




Раздел 4

План границ объекта



Масштаб 1:5000

Используемые условные знаки и обозначения:

-  - граница объекта
-  - границы земельных участков по сведениям ЕГРН
-  - границы территориальных зон по сведениям ЕГРН
- 15• - характерная точка границы объекта

Подпись _____ Дата « ____ » _____ 20__ г.

Место для оттиска печати (при наличии) лица, составившего описание местоположения границ объекта

ОПИСАНИЕ МЕСТОПОЛОЖЕНИЯ ГРАНИЦ

Новая Деревня

(наименование объекта, местоположение границ которого описано (далее - объект))

Раздел 1

Сведения об объекте

№ п/п	Характеристики объекта	Описание характеристик
1	2	3
1.	Местоположение объекта	Московская область, городской округ Зарайск
2.	Площадь объекта +/- величина погрешности определения площади (Р +/- Дельта Р)	140607 кв. м ± 131 кв. м
3.	Иные характеристики объекта	

Раздел 2

Сведения о местоположении границ объекта

1. Система координат МСК-50, зона 2

2. Сведения о характерных точках границ объекта

Обозначение характерных точек границ	Координаты, м		Метод определения координат характерной точки	Средняя квадратическая погрешность положения характерной точки (Mt), м	Описание обозначения точки на местности (при наличии)
	X	Y			
1	2	3	4	5	6
1	356097.38	2273225.76	Картометрический	0,1	-
2	356124.72	2273177.48	Картометрический	0,1	-
3	356163.52	2273005.87	Картометрический	0,1	-
4	356166.54	2272992.52	Картометрический	0,1	-
5	356170.26	2272976.08	Картометрический	0,1	-
6	356167.38	2272968.32	Картометрический	0,1	-
7	356146.03	2272930.56	Картометрический	0,1	-
8	356014.89	2272880.80	Картометрический	0,1	-
9	355849.56	2272824.00	Картометрический	0,1	-
10	355819.95	2272767.11	Картометрический	0,1	-
11	355798.21	2272726.11	Картометрический	0,1	-
12	355777.60	2272688.44	Картометрический	0,1	-
13	355770.85	2272689.25	Картометрический	0,1	-
14	355762.95	2272722.90	Картометрический	0,1	-
15	355707.67	2272955.57	Картометрический	0,1	-
16	355685.87	2273036.80	Картометрический	0,1	-
17	355695.68	2273040.46	Картометрический	0,1	-
18	355695.92	2273039.66	Картометрический	0,1	-
19	355844.46	2273096.62	Картометрический	0,1	-
20	355831.56	2273130.42	Картометрический	0,1	-
21	355822.38	2273147.76	Картометрический	0,1	-
22	355831.26	2273158.22	Картометрический	0,1	-
23	355841.77	2273164.02	Картометрический	0,1	-
24	355941.49	2273197.98	Картометрический	0,1	-
25	355942.73	2273194.30	Картометрический	0,1	-
26	356006.60	2273211.10	Картометрический	0,1	-
27	356069.32	2273237.32	Картометрический	0,1	-
28	356084.29	2273235.44	Картометрический	0,1	-
1	356097.38	2273225.76	Картометрический	0,1	-

Раздел 2

Сведения о местоположении границ объекта

3. Сведения о характерных точках части (частей) границы объекта

Обозначение характерных точек границ	Координаты, м		Метод определения координат характерной точки	Средняя квадратическая погрешность положения характерной точки (M _t), м	Описание обозначения точки на местности (при наличии)
	X	Y			
1	2	3	4	5	6
-	-	-	-	-	-

Раздел 3

Сведения о местоположении измененных (уточненных) границ объекта

1. Система координат -

2. Сведения о характерных точках границ объекта

Обозначение характерных точек границ	Существующие координаты, м		Измененные (уточненные) координаты, м		Метод определения координат характерной точки	Средняя квадратическая погрешность положения характерной точки (Mt), м	Описание обозначения точки на местности (при наличии)
	X	Y	X	Y			
1	2	3	4	5	6	7	8
-	-	-	-	-	-	-	

3. Сведения о характерных точках части (частей) границы объекта

Обозначение характерных точек границ	Существующие координаты, м		Измененные (уточненные) координаты, м		Метод определения координат характерной точки	Средняя квадратическая погрешность положения характерной точки (Mt), м	Описание обозначения точки на местности (при наличии)
	X	Y	X	Y			
1	2	3	4	5	6	7	8
-	-	-	-	-	-	-	

Раздел 4

План границ объекта



Масштаб 1:5000

Используемые условные знаки и обозначения:

- - граница объекта
- - границы земельных участков по сведениям ЕГРН
- - границы территориальных зон по сведениям ЕГРН
- 15• - характерная точка границы объекта

Подпись _____ Дата « » 20__ г.

Место для оттиска печати (при наличии) лица, составившего описание местоположения границ объекта

ОПИСАНИЕ МЕСТОПОЛОЖЕНИЯ ГРАНИЦ

Новоселки

(наименование объекта, местоположение границ которого описано (далее - объект))

Раздел 1

Сведения об объекте

№ п/п	Характеристики объекта	Описание характеристик
1	2	3
1.	Местоположение объекта	Московская область, городской округ Зарайск
2.	Площадь объекта +/- величина погрешности определения площади (P +/- Дельта P)	781205 кв. м ± 309 кв. м
3.	Иные характеристики объекта	

Раздел 2

Сведения о местоположении границ объекта

1. Система координат МСК-50, зона 2

2. Сведения о характерных точках границ объекта

Обозначение характерных точек границ	Координаты, м		Метод определения координат характерной точки	Средняя квадратическая погрешность положения характерной точки (Mt), м	Описание обозначения точки на местности (при наличии)
	X	Y			
1	2	3	4	5	6
1	363728.52	2277399.29	Картометрический	0,1	-
2	363699.70	2277427.79	Картометрический	0,1	-
3	363690.96	2277459.33	Картометрический	0,1	-
4	363701.15	2277483.21	Картометрический	0,1	-
5	363687.42	2277525.32	Картометрический	0,1	-
6	363704.36	2277557.53	Картометрический	0,1	-
7	363843.16	2277629.75	Картометрический	0,1	-
8	363857.70	2277649.20	Картометрический	0,1	-
9	363937.89	2277677.16	Картометрический	0,1	-
10	364009.56	2277695.14	Картометрический	0,1	-
11	364126.15	2277746.45	Картометрический	0,1	-
12	364137.19	2277821.60	Картометрический	0,1	-
13	364122.60	2277826.96	Картометрический	0,1	-
14	364161.68	2277829.01	Картометрический	0,1	-
15	364202.48	2277831.72	Картометрический	0,1	-
16	364218.65	2277832.95	Картометрический	0,1	-
17	364259.34	2277836.62	Картометрический	0,1	-
18	364276.04	2277838.29	Картометрический	0,1	-
19	364304.67	2277842.16	Картометрический	0,1	-
20	364322.48	2277845.06	Картометрический	0,1	-
21	364334.56	2277847.14	Картометрический	0,1	-
22	364365.11	2277853.06	Картометрический	0,1	-
23	364389.86	2277858.73	Картометрический	0,1	-
24	364421.54	2277867.12	Картометрический	0,1	-
25	364441.35	2277872.59	Картометрический	0,1	-
26	364474.93	2277882.55	Картометрический	0,1	-
27	364496.54	2277889.30	Картометрический	0,1	-
28	364564.03	2277912.52	Картометрический	0,1	-
29	364621.10	2277933.26	Картометрический	0,1	-
30	364677.98	2277954.93	Картометрический	0,1	-
31	364881.78	2278035.67	Картометрический	0,1	-
32	364850.56	2278003.63	Картометрический	0,1	-
33	364822.44	2277982.54	Картометрический	0,1	-
34	364812.40	2277964.47	Картометрический	0,1	-
35	364748.25	2277898.65	Картометрический	0,1	-

Раздел 2

Сведения о местоположении границ объекта

Обозначение характерных точек границ	Координаты, м		Метод определения координат характерной точки	Средняя квадратическая погрешность положения характерной точки (Mt), м	Описание обозначения точки на местности (при наличии)
	X	Y			
1	2	3	4	5	6
36	364738.47	2277884.12	Картометрический	0,1	-
37	364725.78	2277863.66	Картометрический	0,1	-
38	364697.22	2277813.02	Картометрический	0,1	-
39	364910.12	2277694.56	Картометрический	0,1	-
40	364920.68	2277691.04	Картометрический	0,1	-
41	364922.84	2277691.07	Картометрический	0,1	-
42	364924.40	2277688.21	Картометрический	0,1	-
43	364934.97	2277684.70	Картометрический	0,1	-
44	364942.78	2277690.32	Картометрический	0,1	-
45	365062.14	2277628.58	Картометрический	0,1	-
46	365060.57	2277624.61	Картометрический	0,1	-
47	365059.18	2277624.95	Картометрический	0,1	-
48	365038.07	2277568.68	Картометрический	0,1	-
49	365039.38	2277568.30	Картометрический	0,1	-
50	365037.92	2277564.42	Картометрический	0,1	-
51	364984.21	2277485.82	Картометрический	0,1	-
52	364983.48	2277466.05	Картометрический	0,1	-
53	364979.08	2277438.71	Картометрический	0,1	-
54	364982.50	2277413.09	Картометрический	0,1	-
55	364989.33	2277379.40	Картометрический	0,1	-
56	364998.62	2277359.15	Картометрический	0,1	-
57	365009.00	2277353.88	Картометрический	0,1	-
58	365001.35	2277329.96	Картометрический	0,1	-
59	364994.82	2277309.56	Картометрический	0,1	-
60	364993.21	2277305.63	Картометрический	0,1	-
61	364967.68	2277236.34	Картометрический	0,1	-
62	364952.36	2277194.76	Картометрический	0,1	-
63	364920.63	2277187.19	Картометрический	0,1	-
64	364899.88	2277191.34	Картометрический	0,1	-
65	364839.02	2277207.65	Картометрический	0,1	-
66	364821.55	2277159.00	Картометрический	0,1	-
67	364811.58	2277124.13	Картометрический	0,1	-
68	364759.33	2277131.77	Картометрический	0,1	-
69	364712.69	2277026.90	Картометрический	0,1	-
70	364687.90	2277003.22	Картометрический	0,1	-
71	364515.79	2277064.98	Картометрический	0,1	-
72	364517.95	2277159.92	Картометрический	0,1	-
73	364177.61	2277241.88	Картометрический	0,1	-
74	364137.98	2277224.18	Картометрический	0,1	-
75	364147.70	2277292.01	Картометрический	0,1	-

Раздел 2

Сведения о местоположении границ объекта

Обозначение характерных точек границ	Координаты, м		Метод определения координат характерной точки	Средняя квадратическая погрешность положения характерной точки (Mt), м	Описание обозначения точки на местности (при наличии)
	X	Y			
1	2	3	4	5	6
76	364094.56	2277293.52	Картометрический	0,1	-
77	364060.72	2277200.63	Картометрический	0,1	-
78	364046.80	2277201.54	Картометрический	0,1	-
79	364013.05	2277194.44	Картометрический	0,1	-
80	364001.73	2277192.06	Картометрический	0,1	-
81	363991.77	2277184.38	Картометрический	0,1	-
82	363987.01	2277229.50	Картометрический	0,1	-
83	363957.22	2277226.51	Картометрический	0,1	-
84	363927.37	2277223.51	Картометрический	0,1	-
85	363933.51	2277164.50	Картометрический	0,1	-
86	363929.96	2277163.61	Картометрический	0,1	-
87	363902.02	2277160.61	Картометрический	0,1	-
88	363880.07	2277160.61	Картометрический	0,1	-
89	363876.64	2277161.88	Картометрический	0,1	-
90	363872.33	2277165.43	Картометрический	0,1	-
91	363868.32	2277168.73	Картометрический	0,1	-
92	363866.49	2277170.23	Картометрический	0,1	-
93	363850.36	2277176.35	Картометрический	0,1	-
94	363850.33	2277176.36	Картометрический	0,1	-
95	363845.14	2277180.57	Картометрический	0,1	-
96	363828.99	2277186.56	Картометрический	0,1	-
97	363800.24	2277192.54	Картометрический	0,1	-
98	363782.95	2277194.36	Картометрический	0,1	-
99	363765.49	2277197.16	Картометрический	0,1	-
100	363774.18	2277225.51	Картометрический	0,1	-
101	363778.09	2277264.06	Картометрический	0,1	-
102	363776.48	2277306.74	Картометрический	0,1	-
103	363763.03	2277321.94	Картометрический	0,1	-
104	363753.36	2277344.37	Картометрический	0,1	-
105	363752.20	2277348.14	Картометрический	0,1	-
106	363686.38	2277298.17	Картометрический	0,1	-
107	363674.28	2277314.10	Картометрический	0,1	-
108	363737.92	2277362.41	Картометрический	0,1	-
109	363738.26	2277361.82	Картометрический	0,1	-
110	363746.25	2277367.58	Картометрический	0,1	-
111	363743.84	2277375.46	Картометрический	0,1	-
1	363728.52	2277399.29	Картометрический	0,1	-

Раздел 2

Сведения о местоположении границ объекта

3. Сведения о характерных точках части (частей) границы объекта

Обозначение характерных точек границ	Координаты, м		Метод определения координат характерной точки	Средняя квадратическая погрешность положения характерной точки (M _t), м	Описание обозначения точки на местности (при наличии)
	X	Y			
1	2	3	4	5	6
-	-	-	-	-	-

Раздел 3

Сведения о местоположении измененных (уточненных) границ объекта

1. Система координат -

2. Сведения о характерных точках границ объекта

Обозначение характерных точек границ	Существующие координаты, м		Измененные (уточненные) координаты, м		Метод определения координат характерной точки	Средняя квадратическая погрешность положения характерной точки (Mt), м	Описание обозначения точки на местности (при наличии)
	X	Y	X	Y			
1	2	3	4	5	6	7	8
-	-	-	-	-	-	-	

3. Сведения о характерных точках части (частей) границы объекта

Обозначение характерных точек границ	Существующие координаты, м		Измененные (уточненные) координаты, м		Метод определения координат характерной точки	Средняя квадратическая погрешность положения характерной точки (Mt), м	Описание обозначения точки на местности (при наличии)
	X	Y	X	Y			
1	2	3	4	5	6	7	8
-	-	-	-	-	-	-	

Раздел 4

План границ объекта



Масштаб 1:7500

Используемые условные знаки и обозначения:

- - граница объекта
- - границы земельных участков по сведениям ЕГРН
- - границы территориальных зон по сведениям ЕГРН
- 15• - характерная точка границы объекта

Подпись _____ Дата « » 20__ г.

Место для оттиска печати (при наличии) лица, составившего описание местоположения границ объекта

ОПИСАНИЕ МЕСТОПОЛОЖЕНИЯ ГРАНИЦ

Овечкино

(наименование объекта, местоположение границ которого описано (далее - объект))

Раздел 1

Сведения об объекте

№ п/п	Характеристики объекта	Описание характеристик
1	2	3
1.	Местоположение объекта	Московская область, городской округ Зарайск
2.	Площадь объекта +/- величина погрешности определения площади (P +/- Дельта P)	611982 кв. м ± 274 кв. м
3.	Иные характеристики объекта	

Раздел 2

Сведения о местоположении границ объекта

1. Система координат МСК-50, зона 2

2. Сведения о характерных точках границ объекта

Обозначение характерных точек границ	Координаты, м		Метод определения координат характерной точки	Средняя квадратическая погрешность положения характерной точки (Mt), м	Описание обозначения точки на местности (при наличии)
	X	Y			
1	2	3	4	5	6
1	361488.77	2273249.85	Картометрический	0,1	-
2	361457.82	2273262.83	Картометрический	0,1	-
3	361564.92	2273769.29	Картометрический	0,1	-
4	361714.28	2273816.25	Картометрический	0,1	-
5	361828.95	2273840.73	Картометрический	0,1	-
6	361824.61	2274028.65	Картометрический	0,1	-
7	361941.80	2274046.42	Картометрический	0,1	-
8	362026.51	2274098.84	Картометрический	0,1	-
9	362005.80	2273987.15	Картометрический	0,1	-
10	361992.98	2273940.73	Картометрический	0,1	-
11	361979.46	2273901.05	Картометрический	0,1	-
12	362028.86	2273826.38	Картометрический	0,1	-
13	362040.12	2273815.05	Картометрический	0,1	-
14	362048.70	2273771.08	Картометрический	0,1	-
15	362043.40	2273719.61	Картометрический	0,1	-
16	362025.53	2273669.44	Картометрический	0,1	-
17	362024.09	2273635.54	Картометрический	0,1	-
18	362023.89	2273596.62	Картометрический	0,1	-
19	362008.59	2273556.48	Картометрический	0,1	-
20	362019.82	2273538.87	Картометрический	0,1	-
21	362078.80	2273512.52	Картометрический	0,1	-
22	362078.90	2273509.01	Картометрический	0,1	-
23	362079.28	2273496.07	Картометрический	0,1	-
24	362086.63	2273472.19	Картометрический	0,1	-
25	362100.82	2273450.77	Картометрический	0,1	-
26	362111.40	2273442.12	Картометрический	0,1	-
27	362127.86	2273429.58	Картометрический	0,1	-
28	362151.72	2273418.23	Картометрический	0,1	-
29	362179.79	2273410.44	Картометрический	0,1	-
30	362200.04	2273408.51	Картометрический	0,1	-
31	362213.94	2273407.54	Картометрический	0,1	-
32	362227.84	2273406.57	Картометрический	0,1	-
33	362244.02	2273407.48	Картометрический	0,1	-
34	362250.48	2273410.70	Картометрический	0,1	-
35	362252.41	2273413.54	Картометрический	0,1	-

Раздел 2

Сведения о местоположении границ объекта

Обозначение характерных точек границ	Координаты, м		Метод определения координат характерной точки	Средняя квадратическая погрешность положения характерной точки (Мт), м	Описание обозначения точки на местности (при наличии)
	X	Y			
1	2	3	4	5	6
36	362253.02	2273415.48	Картометрический	0,1	-
37	362253.44	2273416.77	Картометрический	0,1	-
38	362250.21	2273423.22	Картометрический	0,1	-
39	362243.76	2273432.00	Картометрический	0,1	-
40	362241.84	2273435.87	Картометрический	0,1	-
41	362242.47	2273440.39	Картометрический	0,1	-
42	362243.41	2273441.97	Картометрический	0,1	-
43	362249.18	2273451.62	Картометрический	0,1	-
44	362266.60	2273461.31	Картометрический	0,1	-
45	362274.66	2273463.27	Картометрический	0,1	-
46	362283.30	2273461.98	Картометрический	0,1	-
47	362290.13	2273458.11	Картометрический	0,1	-
48	362292.07	2273448.42	Картометрический	0,1	-
49	362292.06	2273441.33	Картометрический	0,1	-
50	362296.58	2273436.81	Картометрический	0,1	-
51	362303.04	2273435.90	Картометрический	0,1	-
52	362310.12	2273436.81	Картометрический	0,1	-
53	362335.61	2273446.77	Картометрический	0,1	-
54	362353.66	2273457.09	Картометрический	0,1	-
55	362365.96	2273462.91	Картометрический	0,1	-
56	362378.27	2273468.73	Картометрический	0,1	-
57	362394.93	2273466.39	Картометрический	0,1	-
58	362391.37	2273454.86	Картометрический	0,1	-
59	362400.09	2273447.50	Картометрический	0,1	-
60	362425.50	2273449.72	Картометрический	0,1	-
61	362484.15	2273469.70	Картометрический	0,1	-
62	362548.70	2273457.38	Картометрический	0,1	-
63	362720.85	2273565.74	Картометрический	0,1	-
64	362775.48	2273589.77	Картометрический	0,1	-
65	362781.57	2273560.70	Картометрический	0,1	-
66	362781.32	2273560.23	Картометрический	0,1	-
67	362694.53	2273529.39	Картометрический	0,1	-
68	362621.47	2273469.21	Картометрический	0,1	-
69	362572.29	2273402.75	Картометрический	0,1	-
70	362579.02	2273313.48	Картометрический	0,1	-
71	362726.06	2273409.66	Картометрический	0,1	-
72	362778.31	2273440.83	Картометрический	0,1	-
73	362820.17	2273353.38	Картометрический	0,1	-
74	362824.52	2273343.62	Картометрический	0,1	-
75	362771.92	2273318.05	Картометрический	0,1	-

Раздел 2

Сведения о местоположении границ объекта

Обозначение характерных точек границ	Координаты, м		Метод определения координат характерной точки	Средняя квадратическая погрешность положения характерной точки (Mt), м	Описание обозначения точки на местности (при наличии)
	X	Y			
1	2	3	4	5	6
76	362724.20	2273289.04	Картометрический	0,1	-
77	362645.09	2273252.56	Картометрический	0,1	-
78	362599.58	2273234.34	Картометрический	0,1	-
79	362599.93	2273092.95	Картометрический	0,1	-
80	362443.06	2273073.95	Картометрический	0,1	-
81	362334.49	2272987.90	Картометрический	0,1	-
82	362288.76	2272926.51	Картометрический	0,1	-
83	362298.73	2272872.11	Картометрический	0,1	-
84	362281.18	2272847.02	Картометрический	0,1	-
85	362164.22	2272717.81	Картометрический	0,1	-
86	362155.43	2272647.19	Картометрический	0,1	-
87	362143.32	2272628.41	Картометрический	0,1	-
88	362105.28	2272651.14	Картометрический	0,1	-
89	362154.32	2272780.74	Картометрический	0,1	-
90	362224.15	2272876.72	Картометрический	0,1	-
91	362228.47	2272966.78	Картометрический	0,1	-
92	362186.10	2273030.68	Картометрический	0,1	-
93	362186.51	2273110.44	Картометрический	0,1	-
94	362082.35	2273128.19	Картометрический	0,1	-
95	362072.80	2273162.43	Картометрический	0,1	-
96	362034.56	2273186.76	Картометрический	0,1	-
97	362026.51	2273217.98	Картометрический	0,1	-
98	362033.00	2273283.59	Картометрический	0,1	-
99	361979.74	2273296.35	Картометрический	0,1	-
100	361979.03	2273306.99	Картометрический	0,1	-
101	361942.57	2273319.24	Картометрический	0,1	-
102	361933.38	2273307.87	Картометрический	0,1	-
103	361924.18	2273148.37	Картометрический	0,1	-
104	361774.38	2273170.81	Картометрический	0,1	-
105	361777.88	2273236.08	Картометрический	0,1	-
106	361673.06	2273241.60	Картометрический	0,1	-
1	361488.77	2273249.85	Картометрический	0,1	-

Раздел 2

Сведения о местоположении границ объекта

3. Сведения о характерных точках части (частей) границы объекта

Обозначение характерных точек границ	Координаты, м		Метод определения координат характерной точки	Средняя квадратическая погрешность положения характерной точки (M _t), м	Описание обозначения точки на местности (при наличии)
	X	Y			
1	2	3	4	5	6
-	-	-	-	-	-

Раздел 3

Сведения о местоположении измененных (уточненных) границ объекта

1. Система координат -

2. Сведения о характерных точках границ объекта

Обозначение характерных точек границ	Существующие координаты, м		Измененные (уточненные) координаты, м		Метод определения координат характерной точки	Средняя квадратическая погрешность положения характерной точки (Mt), м	Описание обозначения точки на местности (при наличии)
	X	Y	X	Y			
1	2	3	4	5	6	7	8
-	-	-	-	-	-	-	

3. Сведения о характерных точках части (частей) границы объекта

Обозначение характерных точек границ	Существующие координаты, м		Измененные (уточненные) координаты, м		Метод определения координат характерной точки	Средняя квадратическая погрешность положения характерной точки (Mt), м	Описание обозначения точки на местности (при наличии)
	X	Y	X	Y			
1	2	3	4	5	6	7	8
-	-	-	-	-	-	-	

Раздел 4

План границ объекта



Масштаб 1:7500

Используемые условные знаки и обозначения:

- - граница объекта
- - границы земельных участков по сведениям ЕГРН
- - границы территориальных зон по сведениям ЕГРН
- 15° - характерная точка границы объекта

Подпись _____ Дата « » 20__ г.

Место для оттиска печати (при наличии) лица, составившего описание местоположения границ объекта

**ОПИСАНИЕ МЕСТОПОЛОЖЕНИЯ ГРАНИЦ
Озерки**

(наименование объекта, местоположение границ которого описано (далее - объект))

Раздел 1

Сведения об объекте

№ п/п	Характеристики объекта	Описание характеристик
1	2	3
1.	Местоположение объекта	Московская область, городской округ Зарайск
2.	Площадь объекта +/- величина погрешности определения площади (Р +/- Дельта Р)	66810 кв. м ± 90 кв. м
3.	Иные характеристики объекта	

Раздел 2

Сведения о местоположении границ объекта

1. Система координат МСК-50, зона 2

2. Сведения о характерных точках границ объекта

Обозначение характерных точек границ	Координаты, м		Метод определения координат характерной точки	Средняя квадратическая погрешность положения характерной точки (Мт), м	Описание обозначения точки на местности (при наличии)
	X	Y			
1	2	3	4	5	6
1	356488.00	2269991.84	Картометрический	0,1	-
2	356497.18	2269971.46	Картометрический	0,1	-
3	356499.61	2269967.42	Картометрический	0,1	-
4	356503.57	2269961.78	Картометрический	0,1	-
5	356504.34	2269960.99	Картометрический	0,1	-
6	356557.22	2269886.10	Картометрический	0,1	-
7	356567.46	2269871.50	Картометрический	0,1	-
8	356573.05	2269863.54	Картометрический	0,1	-
9	356557.16	2269852.29	Картометрический	0,1	-
10	356547.51	2269832.64	Картометрический	0,1	-
11	356510.61	2269808.88	Картометрический	0,1	-
12	356448.79	2269781.20	Картометрический	0,1	-
13	356382.96	2269738.62	Картометрический	0,1	-
14	356209.49	2269674.44	Картометрический	0,1	-
15	356194.58	2269688.39	Картометрический	0,1	-
16	356131.64	2269761.28	Картометрический	0,1	-
17	356127.63	2269767.46	Картометрический	0,1	-
18	356118.40	2269781.67	Картометрический	0,1	-
19	356115.81	2269785.66	Картометрический	0,1	-
20	356113.35	2269789.45	Картометрический	0,1	-
21	356222.52	2269841.04	Картометрический	0,1	-
22	356405.08	2269941.47	Картометрический	0,1	-
23	356456.10	2269974.19	Картометрический	0,1	-
24	356457.52	2269975.55	Картометрический	0,1	-
1	356488.00	2269991.84	Картометрический	0,1	-

3. Сведения о характерных точках части (частей) границы объекта

Обозначение характерных точек границ	Координаты, м		Метод определения координат характерной точки	Средняя квадратическая погрешность положения характерной точки (Мт), м	Описание обозначения точки на местности (при наличии)
	X	Y			
1	2	3	4	5	6
-	-	-	-	-	-

Раздел 3

Сведения о местоположении измененных (уточненных) границ объекта

1. Система координат -

2. Сведения о характерных точках границ объекта

Обозначение характерных точек границ	Существующие координаты, м		Измененные (уточненные) координаты, м		Метод определения координат характерной точки	Средняя квадратическая погрешность положения характерной точки (Mt), м	Описание обозначения точки на местности (при наличии)
	X	Y	X	Y			
1	2	3	4	5	6	7	8
-	-	-	-	-	-	-	

3. Сведения о характерных точках части (частей) границы объекта

Обозначение характерных точек границ	Существующие координаты, м		Измененные (уточненные) координаты, м		Метод определения координат характерной точки	Средняя квадратическая погрешность положения характерной точки (Mt), м	Описание обозначения точки на местности (при наличии)
	X	Y	X	Y			
1	2	3	4	5	6	7	8
-	-	-	-	-	-	-	




Раздел 4

План границ объекта



Масштаб 1:5000

Используемые условные знаки и обозначения:

-  - граница объекта
-  - границы земельных участков по сведениям ЕГРН
-  - границы территориальных зон по сведениям ЕГРН
- 15• - характерная точка границы объекта

Подпись _____ Дата « ____ » _____ 20__ г.

Место для оттиска печати (при наличии) лица, составившего описание местоположения границ объекта

ОПИСАНИЕ МЕСТОПОЛОЖЕНИЯ ГРАНИЦ**п Отделения 2 совхоза "Зарайский"**

(наименование объекта, местоположение границ которого описано (далее - объект))

Раздел 1**Сведения об объекте**

№ п/п	Характеристики объекта	Описание характеристик
1	2	3
1.	Местоположение объекта	Московская область, городской округ Зарайск
2.	Площадь объекта +/- величина погрешности определения площади (P +/- Дельта P)	758917 кв. м ± 305 кв. м
3.	Иные характеристики объекта	

Раздел 2

Сведения о местоположении границ объекта

1. Система координат МСК-50, зона 2

2. Сведения о характерных точках границ объекта

Обозначение характерных точек границ	Координаты, м		Метод определения координат характерной точки	Средняя квадратическая погрешность положения характерной точки (M _t), м	Описание обозначения точки на местности (при наличии)
	X	Y			
1	2	3	4	5	6
1	349904.36	2281658.43	Картометрический	0,1	-
2	349788.80	2281635.56	Картометрический	0,1	-
3	349709.74	2281619.91	Картометрический	0,1	-
4	349477.94	2281605.07	Картометрический	0,1	-
5	349477.95	2281603.88	Картометрический	0,1	-
6	349478.68	2281594.08	Картометрический	0,1	-
7	349480.52	2281581.02	Картометрический	0,1	-
8	349522.13	2281379.50	Картометрический	0,1	-
9	349536.40	2281311.24	Картометрический	0,1	-
10	349536.67	2281310.01	Картометрический	0,1	-
11	349526.71	2281308.75	Картометрический	0,1	-
12	349516.75	2281307.49	Картометрический	0,1	-
13	349509.29	2281306.55	Картометрический	0,1	-
14	349509.49	2281305.58	Картометрический	0,1	-
15	349509.52	2281305.44	Картометрический	0,1	-
16	349552.73	2281106.73	Картометрический	0,1	-
17	349562.34	2281061.33	Картометрический	0,1	-
18	349412.74	2281051.14	Картометрический	0,1	-
19	349234.68	2281075.04	Картометрический	0,1	-
20	349178.01	2281082.54	Картометрический	0,1	-
21	349031.18	2281111.96	Картометрический	0,1	-
22	349006.23	2281083.70	Картометрический	0,1	-
23	348992.20	2280992.00	Картометрический	0,1	-
24	348866.25	2280997.80	Картометрический	0,1	-
25	348868.53	2281030.62	Картометрический	0,1	-
26	348883.28	2281080.02	Картометрический	0,1	-
27	348884.84	2281111.88	Картометрический	0,1	-
28	348873.33	2281147.07	Картометрический	0,1	-
29	348847.07	2281194.79	Картометрический	0,1	-
30	348843.94	2281218.65	Картометрический	0,1	-
31	348844.66	2281245.78	Картометрический	0,1	-
32	348856.06	2281334.45	Картометрический	0,1	-
33	348854.50	2281376.40	Картометрический	0,1	-
34	348847.30	2281432.20	Картометрический	0,1	-
35	348842.38	2281443.25	Картометрический	0,1	-

Раздел 2

Сведения о местоположении границ объекта

Обозначение характерных точек границ	Координаты, м		Метод определения координат характерной точки	Средняя квадратическая погрешность положения характерной точки (Мт), м	Описание обозначения точки на местности (при наличии)
	X	Y			
1	2	3	4	5	6
36	348834.94	2281451.87	Картометрический	0,1	-
37	348812.87	2281466.07	Картометрический	0,1	-
38	348805.44	2281478.88	Картометрический	0,1	-
39	348804.24	2281490.37	Картометрический	0,1	-
40	348808.93	2281520.39	Картометрический	0,1	-
41	348816.95	2281551.37	Картометрический	0,1	-
42	348819.83	2281581.12	Картометрический	0,1	-
43	348819.35	2281630.39	Картометрический	0,1	-
44	348974.57	2281639.76	Картометрический	0,1	-
45	348994.69	2281637.53	Картометрический	0,1	-
46	348993.89	2281640.05	Картометрический	0,1	-
47	349018.10	2281791.60	Картометрический	0,1	-
48	349027.88	2282022.85	Картометрический	0,1	-
49	349149.69	2282083.58	Картометрический	0,1	-
50	349095.36	2282113.84	Картометрический	0,1	-
51	349126.90	2282134.73	Картометрический	0,1	-
52	349152.93	2282148.58	Картометрический	0,1	-
53	349171.04	2282144.82	Картометрический	0,1	-
54	349196.47	2282159.35	Картометрический	0,1	-
55	349210.39	2282160.19	Картометрический	0,1	-
56	349243.13	2282155.15	Картометрический	0,1	-
57	349263.05	2282160.55	Картометрический	0,1	-
58	349298.31	2282174.44	Картометрический	0,1	-
59	349327.59	2282180.01	Картометрический	0,1	-
60	349356.97	2282193.42	Картометрический	0,1	-
61	349363.20	2282193.42	Картометрический	0,1	-
62	349374.96	2282187.89	Картометрический	0,1	-
63	349390.55	2282184.77	Картометрический	0,1	-
64	349398.23	2282188.69	Картометрический	0,1	-
65	349460.23	2282197.32	Картометрический	0,1	-
66	349493.60	2282188.99	Картометрический	0,1	-
67	349608.05	2282094.68	Картометрический	0,1	-
68	349605.38	2282086.93	Картометрический	0,1	-
69	349611.56	2282081.84	Картометрический	0,1	-
70	349612.35	2282081.19	Картометрический	0,1	-
71	349618.98	2282072.68	Картометрический	0,1	-
72	349626.32	2282063.27	Картометрический	0,1	-
73	349631.81	2282056.21	Картометрический	0,1	-
74	349636.83	2282070.75	Картометрический	0,1	-
75	349665.17	2282031.15	Картометрический	0,1	-

Раздел 2**Сведения о местоположении границ объекта**

Обозначение характерных точек границ	Координаты, м		Метод определения координат характерной точки	Средняя квадратическая погрешность положения характерной точки (Mt), м	Описание обозначения точки на местности (при наличии)
	X	Y			
1	2	3	4	5	6
76	349687.28	2281971.98	Картометрический	0,1	-
77	349717.01	2281913.98	Картометрический	0,1	-
78	349726.18	2281873.22	Картометрический	0,1	-
79	349738.02	2281826.35	Картометрический	0,1	-
80	349767.28	2281750.19	Картометрический	0,1	-
81	349823.80	2281685.39	Картометрический	0,1	-
82	349857.61	2281666.19	Картометрический	0,1	-
83	349904.41	2281658.43	Картометрический	0,1	-
1	349904.36	2281658.43	Картометрический	0,1	-
84	349732.91	2281499.73	Картометрический	0,1	-
85	349599.24	2281497.81	Картометрический	0,1	-
86	349600.45	2281523.00	Картометрический	0,1	-
87	349596.52	2281550.34	Картометрический	0,1	-
88	349732.18	2281551.16	Картометрический	0,1	-
84	349732.91	2281499.73	Картометрический	0,1	-

3. Сведения о характерных точках части (частей) границы объекта

Обозначение характерных точек границ	Координаты, м		Метод определения координат характерной точки	Средняя квадратическая погрешность положения характерной точки (Mt), м	Описание обозначения точки на местности (при наличии)
	X	Y			
1	2	3	4	5	6
-	-	-	-	-	-

Раздел 3

Сведения о местоположении измененных (уточненных) границ объекта

1. Система координат -

2. Сведения о характерных точках границ объекта

Обозначение характерных точек границ	Существующие координаты, м		Измененные (уточненные) координаты, м		Метод определения координат характерной точки	Средняя квадратическая погрешность положения характерной точки (Mt), м	Описание обозначения точки на местности (при наличии)
	X	Y	X	Y			
1	2	3	4	5	6	7	8
-	-	-	-	-	-	-	

3. Сведения о характерных точках части (частей) границы объекта

Обозначение характерных точек границ	Существующие координаты, м		Измененные (уточненные) координаты, м		Метод определения координат характерной точки	Средняя квадратическая погрешность положения характерной точки (Mt), м	Описание обозначения точки на местности (при наличии)
	X	Y	X	Y			
1	2	3	4	5	6	7	8
-	-	-	-	-	-	-	

Раздел 4

План границ объекта



Масштаб 1:7500

Используемые условные знаки и обозначения:

- - граница объекта
- - границы земельных участков по сведениям ЕГРН
- - границы территориальных зон по сведениям ЕГРН
- 15• - характерная точка границы объекта

Подпись _____ Дата « ____ » _____ 20__ г.

Место для оттиска печати (при наличии) лица, составившего описание местоположения границ объекта

ОПИСАНИЕ МЕСТОПОЛОЖЕНИЯ ГРАНИЦ

Пенкино

(наименование объекта, местоположение границ которого описано (далее - объект))

Раздел 1

Сведения об объекте

№ п/п	Характеристики объекта	Описание характеристик
1	2	3
1.	Местоположение объекта	Московская область, городской округ Зарайск
2.	Площадь объекта +/- величина погрешности определения площади (P +/- Дельта P)	641249 кв. м ± 280 кв. м
3.	Иные характеристики объекта	

Раздел 2

Сведения о местоположении границ объекта

1. Система координат МСК-50, зона 2

2. Сведения о характерных точках границ объекта

Обозначение характерных точек границ	Координаты, м		Метод определения координат характерной точки	Средняя квадратическая погрешность положения характерной точки (Mt), м	Описание обозначения точки на местности (при наличии)
	X	Y			
1	2	3	4	5	6
1	367687.69	2275608.75	Картометрический	0,1	-
2	367816.08	2275455.62	Картометрический	0,1	-
3	367829.15	2275439.70	Картометрический	0,1	-
4	367828.74	2275438.63	Картометрический	0,1	-
5	367825.07	2275425.40	Картометрический	0,1	-
6	367801.13	2275417.98	Картометрический	0,1	-
7	367802.14	2275403.34	Картометрический	0,1	-
8	367781.93	2275386.81	Картометрический	0,1	-
9	367766.64	2275342.53	Картометрический	0,1	-
10	367760.25	2275334.96	Картометрический	0,1	-
11	367751.38	2275329.48	Картометрический	0,1	-
12	367724.44	2275331.71	Картометрический	0,1	-
13	367712.05	2275331.84	Картометрический	0,1	-
14	367698.37	2275343.59	Картометрический	0,1	-
15	367689.50	2275345.15	Картометрический	0,1	-
16	367675.73	2275344.90	Картометрический	0,1	-
17	367647.65	2275328.94	Картометрический	0,1	-
18	367610.90	2275327.77	Картометрический	0,1	-
19	367579.22	2275320.59	Картометрический	0,1	-
20	367553.81	2275332.29	Картометрический	0,1	-
21	367536.39	2275333.82	Картометрический	0,1	-
22	367505.52	2275336.51	Картометрический	0,1	-
23	367478.23	2275320.19	Картометрический	0,1	-
24	367465.27	2275312.34	Картометрический	0,1	-
25	367439.82	2275299.89	Картометрический	0,1	-
26	367424.79	2275279.07	Картометрический	0,1	-
27	367376.61	2275304.13	Картометрический	0,1	-
28	367293.53	2275365.42	Картометрический	0,1	-
29	367287.56	2275367.01	Картометрический	0,1	-
30	367275.59	2275379.64	Картометрический	0,1	-
31	367250.44	2275376.89	Картометрический	0,1	-
32	367169.96	2275398.30	Картометрический	0,1	-
33	367129.57	2275345.05	Картометрический	0,1	-
34	367071.14	2275308.28	Картометрический	0,1	-
35	367034.27	2275294.41	Картометрический	0,1	-

Раздел 2

Сведения о местоположении границ объекта

Обозначение характерных точек границ	Координаты, м		Метод определения координат характерной точки	Средняя квадратическая погрешность положения характерной точки (Мт), м	Описание обозначения точки на местности (при наличии)
	X	Y			
1	2	3	4	5	6
36	367006.58	2275291.68	Картометрический	0,1	-
37	366988.70	2275300.05	Картометрический	0,1	-
38	366953.63	2275343.28	Картометрический	0,1	-
39	366928.34	2275395.23	Картометрический	0,1	-
40	366927.07	2275403.94	Картометрический	0,1	-
41	367049.77	2275511.26	Картометрический	0,1	-
42	367046.11	2275530.12	Картометрический	0,1	-
43	366985.59	2275541.91	Картометрический	0,1	-
44	366899.84	2275561.73	Картометрический	0,1	-
45	366882.99	2275565.31	Картометрический	0,1	-
46	366858.75	2275570.45	Картометрический	0,1	-
47	366827.53	2275597.87	Картометрический	0,1	-
48	366820.03	2275604.46	Картометрический	0,1	-
49	366789.84	2275630.98	Картометрический	0,1	-
50	366556.81	2275662.39	Картометрический	0,1	-
51	366518.41	2275563.92	Картометрический	0,1	-
52	366338.15	2275672.37	Картометрический	0,1	-
53	366339.04	2275675.14	Картометрический	0,1	-
54	366425.51	2275937.34	Картометрический	0,1	-
55	366542.07	2276249.91	Картометрический	0,1	-
56	366592.76	2276330.98	Картометрический	0,1	-
57	366618.68	2276356.94	Картометрический	0,1	-
58	366672.04	2276354.13	Картометрический	0,1	-
59	366779.88	2276262.97	Картометрический	0,1	-
60	366876.55	2276195.09	Картометрический	0,1	-
61	366910.66	2276170.47	Картометрический	0,1	-
62	366995.84	2276067.87	Картометрический	0,1	-
63	367054.44	2276016.10	Картометрический	0,1	-
64	367099.34	2276052.68	Картометрический	0,1	-
65	367119.38	2276087.60	Картометрический	0,1	-
66	367130.01	2276078.13	Картометрический	0,1	-
67	367216.89	2275989.22	Картометрический	0,1	-
68	367145.07	2275924.59	Картометрический	0,1	-
69	367138.18	2275893.90	Картометрический	0,1	-
70	367150.07	2275864.88	Картометрический	0,1	-
71	367213.10	2275805.02	Картометрический	0,1	-
72	367255.76	2275760.12	Картометрический	0,1	-
73	367299.92	2275711.24	Картометрический	0,1	-
74	367322.61	2275670.79	Картометрический	0,1	-
75	367376.51	2275617.63	Картометрический	0,1	-

Раздел 2

Сведения о местоположении границ объекта

Обозначение характерных точек границ	Координаты, м		Метод определения координат характерной точки	Средняя квадратическая погрешность положения характерной точки (Mt), м	Описание обозначения точки на местности (при наличии)
	X	Y			
1	2	3	4	5	6
76	367452.02	2275468.79	Картометрический	0,1	-
77	367582.75	2275453.31	Картометрический	0,1	-
78	367655.69	2275440.82	Картометрический	0,1	-
79	367701.29	2275497.51	Картометрический	0,1	-
80	367686.24	2275554.36	Картометрический	0,1	-
81	367685.53	2275605.99	Картометрический	0,1	-
1	367687.69	2275608.75	Картометрический	0,1	-

3. Сведения о характерных точках части (частей) границы объекта

Обозначение характерных точек границ	Координаты, м		Метод определения координат характерной точки	Средняя квадратическая погрешность положения характерной точки (Mt), м	Описание обозначения точки на местности (при наличии)
	X	Y			
1	2	3	4	5	6
-	-	-	-	-	-

Раздел 3

Сведения о местоположении измененных (уточненных) границ объекта

1. Система координат -

2. Сведения о характерных точках границ объекта

Обозначение характерных точек границ	Существующие координаты, м		Измененные (уточненные) координаты, м		Метод определения координат характерной точки	Средняя квадратическая погрешность положения характерной точки (Mt), м	Описание обозначения точки на местности (при наличии)
	X	Y	X	Y			
1	2	3	4	5	6	7	8
-	-	-	-	-	-	-	

3. Сведения о характерных точках части (частей) границы объекта

Обозначение характерных точек границ	Существующие координаты, м		Измененные (уточненные) координаты, м		Метод определения координат характерной точки	Средняя квадратическая погрешность положения характерной точки (Mt), м	Описание обозначения точки на местности (при наличии)
	X	Y	X	Y			
1	2	3	4	5	6	7	8
-	-	-	-	-	-	-	

Раздел 4

План границ объекта



Масштаб 1:7500

Используемые условные знаки и обозначения:

- - граница объекта
- - границы земельных участков по сведениям ЕГРН
- - границы территориальных зон по сведениям ЕГРН
- 15• - характерная точка границы объекта

Подпись _____ Дата « ____ » _____ 20__ г.

Место для оттиска печати (при наличии) лица, составившего описание местоположения границ объекта

ОПИСАНИЕ МЕСТОПОЛОЖЕНИЯ ГРАНИЦ

Перепелкино

(наименование объекта, местоположение границ которого описано (далее - объект))

Раздел 1

Сведения об объекте

№ п/п	Характеристики объекта	Описание характеристик
1	2	3
1.	Местоположение объекта	Московская область, городской округ Зарайск
2.	Площадь объекта +/- величина погрешности определения площади (P +/- Дельта P)	489437 кв. м ± 245 кв. м
3.	Иные характеристики объекта	

Раздел 2

Сведения о местоположении границ объекта

1. Система координат МСК-50, зона 2

2. Сведения о характерных точках границ объекта

Обозначение характерных точек границ	Координаты, м		Метод определения координат характерной точки	Средняя квадратическая погрешность положения характерной точки (Mt), м	Описание обозначения точки на местности (при наличии)
	X	Y			
1	2	3	4	5	6
1	345796.60	2278658.57	Картометрический	0,1	-
2	345909.34	2278670.84	Картометрический	0,1	-
3	345959.93	2278675.91	Картометрический	0,1	-
4	345991.26	2278646.25	Картометрический	0,1	-
5	345986.91	2278562.40	Картометрический	0,1	-
6	345995.41	2278545.26	Картометрический	0,1	-
7	346063.73	2278490.03	Картометрический	0,1	-
8	346075.38	2278471.53	Картометрический	0,1	-
9	346064.89	2278448.64	Картометрический	0,1	-
10	346056.49	2278312.34	Картометрический	0,1	-
11	346014.40	2278270.74	Картометрический	0,1	-
12	346008.68	2278207.33	Картометрический	0,1	-
13	345958.85	2277978.14	Картометрический	0,1	-
14	345920.26	2277928.85	Картометрический	0,1	-
15	345778.98	2277935.41	Картометрический	0,1	-
16	345748.52	2277926.16	Картометрический	0,1	-
17	345702.22	2277922.20	Картометрический	0,1	-
18	345550.84	2277992.17	Картометрический	0,1	-
19	345485.83	2278041.49	Картометрический	0,1	-
20	345488.96	2278052.30	Картометрический	0,1	-
21	345486.67	2278060.79	Картометрический	0,1	-
22	345483.43	2278067.67	Картометрический	0,1	-
23	345475.87	2278072.59	Картометрический	0,1	-
24	345466.04	2278076.16	Картометрический	0,1	-
25	345455.84	2278075.20	Картометрический	0,1	-
26	345449.72	2278071.28	Картометрический	0,1	-
27	345444.62	2278064.78	Картометрический	0,1	-
28	345411.72	2278106.15	Картометрический	0,1	-
29	345311.92	2278260.54	Картометрический	0,1	-
30	345272.62	2278312.68	Картометрический	0,1	-
31	345269.26	2278341.95	Картометрический	0,1	-
32	345281.23	2278416.57	Картометрический	0,1	-
33	345287.84	2278457.77	Картометрический	0,1	-
34	345340.04	2278508.95	Картометрический	0,1	-
35	345401.00	2278594.20	Картометрический	0,1	-

Раздел 2

Сведения о местоположении границ объекта

Обозначение характерных точек границ	Координаты, м		Метод определения координат характерной точки	Средняя квадратическая погрешность положения характерной точки (Mт), м	Описание обозначения точки на местности (при наличии)
	X	Y			
1	2	3	4	5	6
36	345404.76	2278682.01	Картометрический	0,1	-
37	345407.21	2278739.46	Картометрический	0,1	-
38	345426.41	2278830.15	Картометрический	0,1	-
39	345438.70	2278832.71	Картометрический	0,1	-
40	345536.18	2278802.50	Картометрический	0,1	-
41	345590.19	2278734.07	Картометрический	0,1	-
42	345683.34	2278674.56	Картометрический	0,1	-
43	345735.87	2278650.38	Картометрический	0,1	-
1	345796.60	2278658.57	Картометрический	0,1	-

3. Сведения о характерных точках части (частей) границы объекта

Обозначение характерных точек границ	Координаты, м		Метод определения координат характерной точки	Средняя квадратическая погрешность положения характерной точки (Mт), м	Описание обозначения точки на местности (при наличии)
	X	Y			
1	2	3	4	5	6
-	-	-	-	-	-

Раздел 3

Сведения о местоположении измененных (уточненных) границ объекта

1. Система координат -

2. Сведения о характерных точках границ объекта

Обозначение характерных точек границ	Существующие координаты, м		Измененные (уточненные) координаты, м		Метод определения координат характерной точки	Средняя квадратическая погрешность положения характерной точки (Mt), м	Описание обозначения точки на местности (при наличии)
	X	Y	X	Y			
1	2	3	4	5	6	7	8
-	-	-	-	-	-	-	

3. Сведения о характерных точках части (частей) границы объекта

Обозначение характерных точек границ	Существующие координаты, м		Измененные (уточненные) координаты, м		Метод определения координат характерной точки	Средняя квадратическая погрешность положения характерной точки (Mt), м	Описание обозначения точки на местности (при наличии)
	X	Y	X	Y			
1	2	3	4	5	6	7	8
-	-	-	-	-	-	-	

Раздел 4

План границ объекта



Масштаб 1:5000

Используемые условные знаки и обозначения:

- - граница объекта
- - границы земельных участков по сведениям ЕГРН
- - границы территориальных зон по сведениям ЕГРН
- 15• - характерная точка границы объекта

Подпись _____ Дата « ____ » _____ 20__ г.

Место для оттиска печати (при наличии) лица, составившего описание местоположения границ объекта

ОПИСАНИЕ МЕСТОПОЛОЖЕНИЯ ГРАНИЦ**д Пески**

(наименование объекта, местоположение границ которого описано (далее - объект))

Раздел 1**Сведения об объекте**

№ п/п	Характеристики объекта	Описание характеристик
1	2	3
1.	Местоположение объекта	Московская область, городской округ Зарайск
2.	Площадь объекта +/- величина погрешности определения площади (P +/- Дельта P)	123868 кв. м ± 123 кв. м
3.	Иные характеристики объекта	

Раздел 2**Сведения о местоположении границ объекта**

1. Система координат МСК-50, зона 2

2. Сведения о характерных точках границ объекта

Обозначение характерных точек границ	Координаты, м		Метод определения координат характерной точки	Средняя квадратическая погрешность положения характерной точки (Mt), м	Описание обозначения точки на местности (при наличии)
	X	Y			
1	2	3	4	5	6
1	341959.13	2270005.44	Картометрический	0,1	-
2	341938.74	2270000.16	Картометрический	0,1	-
3	341956.53	2270020.15	Картометрический	0,1	-
4	341947.43	2270034.30	Картометрический	0,1	-
5	341956.73	2270029.91	Картометрический	0,1	-
6	341974.70	2270049.74	Картометрический	0,1	-
7	341965.86	2270063.75	Картометрический	0,1	-
8	341967.59	2270065.68	Картометрический	0,1	-
9	341948.88	2270095.21	Картометрический	0,1	-
10	341946.86	2270106.51	Картометрический	0,1	-
11	341947.90	2270134.06	Картометрический	0,1	-
12	341956.77	2270151.41	Картометрический	0,1	-
13	342003.18	2270242.20	Картометрический	0,1	-
14	342022.60	2270287.47	Картометрический	0,1	-
15	342040.81	2270350.45	Картометрический	0,1	-
16	342043.75	2270360.62	Картометрический	0,1	-
17	342049.54	2270390.53	Картометрический	0,1	-
18	342063.84	2270413.46	Картометрический	0,1	-
19	342067.14	2270418.76	Картометрический	0,1	-
20	342068.29	2270421.10	Картометрический	0,1	-
21	342107.18	2270445.18	Картометрический	0,1	-
22	342123.22	2270458.31	Картометрический	0,1	-
23	342133.89	2270477.23	Картометрический	0,1	-
24	342145.29	2270486.40	Картометрический	0,1	-
25	342301.54	2270757.93	Картометрический	0,1	-
26	342302.03	2270813.88	Картометрический	0,1	-
27	342332.90	2270769.27	Картометрический	0,1	-
28	342306.52	2270745.60	Картометрический	0,1	-
29	342313.47	2270738.11	Картометрический	0,1	-
30	342293.32	2270719.77	Картометрический	0,1	-
31	342375.30	2270632.83	Картометрический	0,1	-
32	342397.09	2270561.99	Картометрический	0,1	-
33	342398.33	2270557.94	Картометрический	0,1	-
34	342370.61	2270523.58	Картометрический	0,1	-
35	342349.06	2270548.91	Картометрический	0,1	-

Раздел 2

Сведения о местоположении границ объекта

Обозначение характерных точек границ	Координаты, м		Метод определения координат характерной точки	Средняя квадратическая погрешность положения характерной точки (Мт), м	Описание обозначения точки на местности (при наличии)
	X	Y			
1	2	3	4	5	6
36	342339.41	2270540.01	Картометрический	0,1	-
37	342319.68	2270562.37	Картометрический	0,1	-
38	342281.11	2270604.79	Картометрический	0,1	-
39	342270.22	2270615.55	Картометрический	0,1	-
40	342264.00	2270620.45	Картометрический	0,1	-
41	342257.04	2270608.66	Картометрический	0,1	-
42	342262.81	2270604.45	Картометрический	0,1	-
43	342270.86	2270596.57	Картометрический	0,1	-
44	342284.96	2270582.52	Картометрический	0,1	-
45	342294.81	2270570.37	Картометрический	0,1	-
46	342309.65	2270553.25	Картометрический	0,1	-
47	342308.38	2270551.97	Картометрический	0,1	-
48	342310.91	2270548.74	Картометрический	0,1	-
49	342343.96	2270512.76	Картометрический	0,1	-
50	342353.49	2270502.37	Картометрический	0,1	-
51	342299.57	2270435.55	Картометрический	0,1	-
52	342264.84	2270472.24	Картометрический	0,1	-
53	342285.62	2270491.32	Картометрический	0,1	-
54	342277.98	2270500.13	Картометрический	0,1	-
55	342268.92	2270510.00	Картометрический	0,1	-
56	342259.50	2270520.71	Картометрический	0,1	-
57	342247.80	2270534.48	Картометрический	0,1	-
58	342235.62	2270542.58	Картометрический	0,1	-
59	342225.37	2270527.08	Картометрический	0,1	-
60	342213.61	2270534.88	Картометрический	0,1	-
61	342210.02	2270528.50	Картометрический	0,1	-
62	342217.54	2270521.94	Картометрический	0,1	-
63	342220.79	2270518.98	Картометрический	0,1	-
64	342213.58	2270511.24	Картометрический	0,1	-
65	342216.58	2270508.37	Картометрический	0,1	-
66	342214.53	2270506.15	Картометрический	0,1	-
67	342212.65	2270507.82	Картометрический	0,1	-
68	342201.90	2270516.80	Картометрический	0,1	-
69	342193.77	2270505.09	Картометрический	0,1	-
70	342196.82	2270502.46	Картометрический	0,1	-
71	342202.84	2270499.22	Картометрический	0,1	-
72	342256.57	2270443.30	Картометрический	0,1	-
73	342283.71	2270415.89	Картометрический	0,1	-
74	342270.57	2270399.62	Картометрический	0,1	-
75	342232.29	2270306.59	Картометрический	0,1	-

Раздел 2**Сведения о местоположении границ объекта**

Обозначение характерных точек границ	Координаты, м		Метод определения координат характерной точки	Средняя квадратическая погрешность положения характерной точки (Mt), м	Описание обозначения точки на местности (при наличии)
	X	Y			
1	2	3	4	5	6
76	342232.48	2270305.47	Картометрический	0,1	-
77	342222.31	2270280.24	Картометрический	0,1	-
78	342232.82	2270220.45	Картометрический	0,1	-
79	342252.71	2270194.47	Картометрический	0,1	-
80	342274.27	2270166.30	Картометрический	0,1	-
81	342270.34	2270163.18	Картометрический	0,1	-
82	342247.85	2270152.05	Картометрический	0,1	-
83	342242.79	2270150.26	Картометрический	0,1	-
84	342170.74	2270124.74	Картометрический	0,1	-
85	342059.10	2270064.11	Картометрический	0,1	-
86	341979.19	2270015.92	Картометрический	0,1	-
1	341959.13	2270005.44	Картометрический	0,1	-

3. Сведения о характерных точках части (частей) границы объекта

Обозначение характерных точек границ	Координаты, м		Метод определения координат характерной точки	Средняя квадратическая погрешность положения характерной точки (Mt), м	Описание обозначения точки на местности (при наличии)
	X	Y			
1	2	3	4	5	6
-	-	-	-	-	-

Раздел 3

Сведения о местоположении измененных (уточненных) границ объекта

1. Система координат -

2. Сведения о характерных точках границ объекта

Обозначение характерных точек границ	Существующие координаты, м		Измененные (уточненные) координаты, м		Метод определения координат характерной точки	Средняя квадратическая погрешность положения характерной точки (Mt), м	Описание обозначения точки на местности (при наличии)
	X	Y	X	Y			
1	2	3	4	5	6	7	8
-	-	-	-	-	-	-	

3. Сведения о характерных точках части (частей) границы объекта

Обозначение характерных точек границ	Существующие координаты, м		Измененные (уточненные) координаты, м		Метод определения координат характерной точки	Средняя квадратическая погрешность положения характерной точки (Mt), м	Описание обозначения точки на местности (при наличии)
	X	Y	X	Y			
1	2	3	4	5	6	7	8
-	-	-	-	-	-	-	

Раздел 4

План границ объекта



Масштаб 1:5000

Используемые условные знаки и обозначения:

- - граница объекта
- - границы земельных участков по сведениям ЕГРН
- - границы территориальных зон по сведениям ЕГРН
- 15• - характерная точка границы объекта

Подпись _____ Дата « ____ » _____ 20__ г.

Место для оттиска печати (при наличии) лица, составившего описание местоположения границ объекта

ОПИСАНИЕ МЕСТОПОЛОЖЕНИЯ ГРАНИЦ

Печерники

(наименование объекта, местоположение границ которого описано (далее - объект))

Раздел 1

Сведения об объекте

№ п/п	Характеристики объекта	Описание характеристик
1	2	3
1.	Местоположение объекта	Московская область, городской округ Зарайск
2.	Площадь объекта +/- величина погрешности определения площади (P +/- Дельта P)	913969 кв. м ± 335 кв. м
3.	Иные характеристики объекта	

Раздел 2

Сведения о местоположении границ объекта

1. Система координат МСК-50, зона 2

2. Сведения о характерных точках границ объекта

Обозначение характерных точек границ	Координаты, м		Метод определения координат характерной точки	Средняя квадратическая погрешность положения характерной точки (Mt), м	Описание обозначения точки на местности (при наличии)
	X	Y			
1	2	3	4	5	6
1	347291.79	2298183.62	Картометрический	0,1	-
2	347469.38	2298117.00	Картометрический	0,1	-
3	347512.81	2298135.09	Картометрический	0,1	-
4	347540.32	2298210.86	Картометрический	0,1	-
5	347646.85	2298030.53	Картометрический	0,1	-
6	347443.64	2297909.56	Картометрический	0,1	-
7	347377.68	2297878.29	Картометрический	0,1	-
8	347296.51	2297841.27	Картометрический	0,1	-
9	347189.08	2297792.27	Картометрический	0,1	-
10	347137.21	2297796.04	Картометрический	0,1	-
11	347000.69	2297838.65	Картометрический	0,1	-
12	346986.48	2297838.79	Картометрический	0,1	-
13	346985.96	2297829.80	Картометрический	0,1	-
14	346970.56	2297830.90	Картометрический	0,1	-
15	346954.46	2297831.60	Картометрический	0,1	-
16	346954.75	2297839.08	Картометрический	0,1	-
17	346888.99	2297839.70	Картометрический	0,1	-
18	346889.36	2297708.51	Картометрический	0,1	-
19	346890.82	2297705.78	Картометрический	0,1	-
20	346890.84	2297699.48	Картометрический	0,1	-
21	346987.84	2297520.55	Картометрический	0,1	-
22	346858.64	2297611.26	Картометрический	0,1	-
23	346826.23	2297598.32	Картометрический	0,1	-
24	346715.54	2297500.98	Картометрический	0,1	-
25	346719.14	2297497.87	Картометрический	0,1	-
26	346715.47	2297494.64	Картометрический	0,1	-
27	346756.59	2297458.82	Картометрический	0,1	-
28	346761.20	2297456.88	Картометрический	0,1	-
29	346761.86	2297456.57	Картометрический	0,1	-
30	346766.07	2297454.44	Картометрический	0,1	-
31	346766.28	2297454.33	Картометрический	0,1	-
32	346770.76	2297451.91	Картометрический	0,1	-
33	346771.30	2297451.60	Картометрический	0,1	-
34	346778.60	2297447.05	Картометрический	0,1	-
35	346778.74	2297446.96	Картометрический	0,1	-

Раздел 2

Сведения о местоположении границ объекта

Обозначение характерных точек границ	Координаты, м		Метод определения координат характерной точки	Средняя квадратическая погрешность положения характерной точки (Mт), м	Описание обозначения точки на местности (при наличии)
	X	Y			
1	2	3	4	5	6
36	346783.01	2297444.21	Картометрический	0,1	-
37	346783.33	2297444.00	Картометрический	0,1	-
38	346787.46	2297441.10	Картометрический	0,1	-
39	346787.65	2297440.97	Картометрический	0,1	-
40	346790.75	2297438.69	Картометрический	0,1	-
41	346860.45	2297378.88	Картометрический	0,1	-
42	346866.64	2297378.75	Картометрический	0,1	-
43	346867.26	2297378.26	Картометрический	0,1	-
44	346867.64	2297378.73	Картометрический	0,1	-
45	346868.28	2297378.72	Картометрический	0,1	-
46	346871.62	2297376.03	Картометрический	0,1	-
47	346935.35	2297374.24	Картометрический	0,1	-
48	347042.28	2297254.76	Картометрический	0,1	-
49	347038.64	2297257.66	Картометрический	0,1	-
50	347030.24	2297249.01	Картометрический	0,1	-
51	347022.54	2297241.08	Картометрический	0,1	-
52	347016.34	2297234.70	Картометрический	0,1	-
53	347014.95	2297233.06	Картометрический	0,1	-
54	347007.19	2297223.90	Картометрический	0,1	-
55	347019.56	2297214.03	Картометрический	0,1	-
56	347019.67	2297189.47	Картометрический	0,1	-
57	347058.04	2297182.94	Картометрический	0,1	-
58	347112.18	2297138.00	Картометрический	0,1	-
59	347125.03	2297125.41	Картометрический	0,1	-
60	347129.96	2297119.74	Картометрический	0,1	-
61	347138.71	2297108.96	Картометрический	0,1	-
62	347147.89	2297097.10	Картометрический	0,1	-
63	347155.17	2297087.08	Картометрический	0,1	-
64	347163.33	2297075.02	Картометрический	0,1	-
65	347169.86	2297063.55	Картометрический	0,1	-
66	347175.52	2297052.87	Картометрический	0,1	-
67	347181.85	2297040.03	Картометрический	0,1	-
68	347186.33	2297030.07	Картометрический	0,1	-
69	347202.87	2296991.46	Картометрический	0,1	-
70	346972.43	2296943.58	Картометрический	0,1	-
71	346907.83	2296929.13	Картометрический	0,1	-
72	346676.69	2297191.34	Картометрический	0,1	-
73	346599.41	2297265.36	Картометрический	0,1	-
74	346516.53	2297349.73	Картометрический	0,1	-
75	346502.60	2297377.10	Картометрический	0,1	-

Раздел 2

Сведения о местоположении границ объекта

Обозначение характерных точек границ	Координаты, м		Метод определения координат характерной точки	Средняя квадратическая погрешность положения характерной точки (Mf), м	Описание обозначения точки на местности (при наличии)
	X	Y			
1	2	3	4	5	6
76	346390.71	2297355.78	Картометрический	0,1	-
77	346371.87	2297371.99	Картометрический	0,1	-
78	346369.26	2297373.31	Картометрический	0,1	-
79	346365.68	2297376.20	Картометрический	0,1	-
80	346364.99	2297376.94	Картометрический	0,1	-
81	346367.07	2297376.11	Картометрический	0,1	-
82	346349.68	2297462.04	Картометрический	0,1	-
83	346317.44	2297778.74	Картометрический	0,1	-
84	346307.90	2297777.26	Картометрический	0,1	-
85	346277.35	2297984.13	Картометрический	0,1	-
86	346254.50	2298068.46	Картометрический	0,1	-
87	346424.91	2298281.98	Картометрический	0,1	-
88	346409.20	2298382.37	Картометрический	0,1	-
89	346489.75	2298388.53	Картометрический	0,1	-
90	346505.71	2298356.91	Картометрический	0,1	-
91	346544.10	2298323.59	Картометрический	0,1	-
92	346666.39	2298311.61	Картометрический	0,1	-
93	346983.39	2298244.36	Картометрический	0,1	-
94	347085.00	2298214.39	Картометрический	0,1	-
95	347259.90	2298202.58	Картометрический	0,1	-
96	347283.58	2298200.36	Картометрический	0,1	-
1	347291.79	2298183.62	Картометрический	0,1	-

3. Сведения о характерных точках части (частей) границы объекта

Обозначение характерных точек границ	Координаты, м		Метод определения координат характерной точки	Средняя квадратическая погрешность положения характерной точки (Mf), м	Описание обозначения точки на местности (при наличии)
	X	Y			
1	2	3	4	5	6
-	-	-	-	-	-

Раздел 3

Сведения о местоположении измененных (уточненных) границ объекта

1. Система координат -

2. Сведения о характерных точках границ объекта

Обозначение характерных точек границ	Существующие координаты, м		Измененные (уточненные) координаты, м		Метод определения координат характерной точки	Средняя квадратическая погрешность положения характерной точки (Mt), м	Описание обозначения точки на местности (при наличии)
	X	Y	X	Y			
1	2	3	4	5	6	7	8
-	-	-	-	-	-	-	

3. Сведения о характерных точках части (частей) границы объекта

Обозначение характерных точек границ	Существующие координаты, м		Измененные (уточненные) координаты, м		Метод определения координат характерной точки	Средняя квадратическая погрешность положения характерной точки (Mt), м	Описание обозначения точки на местности (при наличии)
	X	Y	X	Y			
1	2	3	4	5	6	7	8
-	-	-	-	-	-	-	

Раздел 4

План границ объекта



Масштаб 1:7500

Используемые условные знаки и обозначения:

- - граница объекта
- - границы земельных участков по сведениям ЕГРН
- - границы территориальных зон по сведениям ЕГРН
- 15• - характерная точка границы объекта

Подпись _____ Дата « » 20__ г.

Место для оттиска печати (при наличии) лица, составившего описание местоположения границ объекта

ОПИСАНИЕ МЕСТОПОЛОЖЕНИЯ ГРАНИЦ

Потлово

(наименование объекта, местоположение границ которого описано (далее - объект))

Раздел 1

Сведения об объекте

№ п/п	Характеристики объекта	Описание характеристик
1	2	3
1.	Местоположение объекта	Московская область, городской округ Зарайск
2.	Площадь объекта +/- величина погрешности определения площади (P +/- Дельта P)	198028 кв. м ± 156 кв. м
3.	Иные характеристики объекта	

Раздел 2

Сведения о местоположении границ объекта

1. Система координат МСК-50, зона 2

2. Сведения о характерных точках границ объекта

Обозначение характерных точек границ	Координаты, м		Метод определения координат характерной точки	Средняя квадратическая погрешность положения характерной точки (Mt), м	Описание обозначения точки на местности (при наличии)
	X	Y			
1	2	3	4	5	6
1	358855.01	2269143.37	Картометрический	0,1	-
2	359031.83	2269092.02	Картометрический	0,1	-
3	358994.58	2268977.63	Картометрический	0,1	-
4	359002.13	2268972.73	Картометрический	0,1	-
5	359032.26	2268951.71	Картометрический	0,1	-
6	359091.71	2268909.96	Картометрический	0,1	-
7	359175.29	2268866.84	Картометрический	0,1	-
8	359227.26	2268862.77	Картометрический	0,1	-
9	359262.58	2268871.87	Картометрический	0,1	-
10	359270.05	2268869.73	Картометрический	0,1	-
11	359257.09	2268854.47	Картометрический	0,1	-
12	359242.42	2268840.54	Картометрический	0,1	-
13	359228.88	2268835.77	Картометрический	0,1	-
14	359214.20	2268835.21	Картометрический	0,1	-
15	359200.68	2268834.06	Картометрический	0,1	-
16	359190.59	2268831.77	Картометрический	0,1	-
17	359186.39	2268828.90	Картометрический	0,1	-
18	359184.49	2268824.52	Картометрический	0,1	-
19	359184.49	2268818.80	Картометрический	0,1	-
20	359195.73	2268807.92	Картометрический	0,1	-
21	359205.46	2268800.10	Картометрический	0,1	-
22	359210.59	2268791.13	Картометрический	0,1	-
23	359223.50	2268790.34	Картометрический	0,1	-
24	359229.59	2268787.46	Картометрический	0,1	-
25	359225.23	2268779.30	Картометрический	0,1	-
26	359217.73	2268767.58	Картометрический	0,1	-
27	359195.10	2268739.77	Картометрический	0,1	-
28	359180.67	2268717.22	Картометрический	0,1	-
29	359165.85	2268699.56	Картометрический	0,1	-
30	359154.91	2268678.00	Картометрический	0,1	-
31	359147.11	2268651.44	Картометрический	0,1	-
32	359145.51	2268626.80	Картометрический	0,1	-
33	359141.60	2268593.99	Картометрический	0,1	-
34	359133.79	2268574.15	Картометрический	0,1	-
35	359124.74	2268551.49	Картометрический	0,1	-

Раздел 2

Сведения о местоположении границ объекта

Обозначение характерных точек границ	Координаты, м		Метод определения координат характерной точки	Средняя квадратическая погрешность положения характерной точки (M _t), м	Описание обозначения точки на местности (при наличии)
	X	Y			
1	2	3	4	5	6
36	359122.83	2268530.47	Картометрический	0,1	-
37	359121.89	2268492.19	Картометрический	0,1	-
38	359118.77	2268471.88	Картометрический	0,1	-
39	359110.29	2268450.39	Картометрический	0,1	-
40	359099.36	2268431.96	Картометрический	0,1	-
41	359088.13	2268416.02	Картометрический	0,1	-
42	359090.07	2268414.46	Картометрический	0,1	-
43	359089.83	2268414.19	Картометрический	0,1	-
44	359047.77	2268419.25	Картометрический	0,1	-
45	359041.96	2268414.03	Картометрический	0,1	-
46	359034.21	2268414.90	Картометрический	0,1	-
47	359061.56	2268468.95	Картометрический	0,1	-
48	359065.57	2268516.15	Картометрический	0,1	-
49	359066.46	2268546.61	Картометрический	0,1	-
50	359055.08	2268565.69	Картометрический	0,1	-
51	359026.18	2268590.93	Картометрический	0,1	-
52	358960.64	2268620.11	Картометрический	0,1	-
53	358895.42	2268655.47	Картометрический	0,1	-
54	358719.53	2268664.04	Картометрический	0,1	-
55	358697.35	2268678.24	Картометрический	0,1	-
56	358686.87	2268684.70	Картометрический	0,1	-
57	358765.29	2268916.63	Картометрический	0,1	-
58	358770.01	2268927.58	Картометрический	0,1	-
1	358855.01	2269143.37	Картометрический	0,1	-
59	359358.40	2268662.99	Картометрический	0,1	-
60	359355.64	2268663.42	Картометрический	0,1	-
61	359356.20	2268673.70	Картометрический	0,1	-
62	359356.44	2268678.01	Картометрический	0,1	-
63	359356.99	2268686.97	Картометрический	0,1	-
64	359357.38	2268693.26	Картометрический	0,1	-
65	359357.76	2268706.91	Картометрический	0,1	-
66	359358.07	2268710.68	Картометрический	0,1	-
67	359360.18	2268726.66	Картометрический	0,1	-
68	359407.71	2268726.42	Картометрический	0,1	-
69	359404.73	2268692.37	Картометрический	0,1	-
70	359456.22	2268691.67	Картометрический	0,1	-
71	359458.54	2268691.62	Картометрический	0,1	-
72	359458.54	2268676.52	Картометрический	0,1	-
73	359456.37	2268676.53	Картометрический	0,1	-
74	359451.35	2268676.62	Картометрический	0,1	-

Раздел 2

Сведения о местоположении границ объекта

Обозначение характерных точек границ	Координаты, м		Метод определения координат характерной точки	Средняя квадратическая погрешность положения характерной точки (Мт), м	Описание обозначения точки на местности (при наличии)
	X	Y			
1	2	3	4	5	6
75	359451.34	2268676.60	Картометрический	0,1	-
76	359450.32	2268665.81	Картометрический	0,1	-
77	359446.42	2268624.42	Картометрический	0,1	-
78	359413.10	2268623.74	Картометрический	0,1	-
79	359377.20	2268623.00	Картометрический	0,1	-
80	359377.57	2268625.60	Картометрический	0,1	-
81	359379.42	2268638.26	Картометрический	0,1	-
82	359383.42	2268641.50	Картометрический	0,1	-
83	359386.78	2268653.86	Картометрический	0,1	-
84	359386.62	2268661.57	Картометрический	0,1	-
85	359386.10	2268667.23	Картометрический	0,1	-
86	359385.41	2268674.63	Картометрический	0,1	-
87	359385.14	2268677.89	Картометрический	0,1	-
88	359384.42	2268677.90	Картометрический	0,1	-
89	359385.15	2268662.45	Картометрический	0,1	-
90	359384.91	2268654.46	Картометрический	0,1	-
91	359383.68	2268654.56	Картометрический	0,1	-
92	359383.47	2268643.75	Картометрический	0,1	-
93	359379.03	2268643.48	Картометрический	0,1	-
94	359376.39	2268622.86	Картометрический	0,1	-
95	359372.51	2268622.70	Картометрический	0,1	-
96	359356.87	2268622.62	Картометрический	0,1	-
59	359358.40	2268662.99	Картометрический	0,1	-
97	359340.20	2268781.73	Картометрический	0,1	-
98	359356.09	2268776.26	Картометрический	0,1	-
99	359340.86	2268732.01	Картометрический	0,1	-
100	359336.84	2268678.44	Картометрический	0,1	-
101	359302.23	2268698.82	Картометрический	0,1	-
97	359340.20	2268781.73	Картометрический	0,1	-
102	359315.75	2268613.01	Картометрический	0,1	-
103	359280.40	2268618.18	Картометрический	0,1	-
104	359283.14	2268652.60	Картометрический	0,1	-
105	359318.40	2268645.66	Картометрический	0,1	-
102	359315.75	2268613.01	Картометрический	0,1	-
106	359364.78	2268602.46	Картометрический	0,1	-
107	359364.02	2268606.16	Картометрический	0,1	-
108	359370.53	2268607.96	Картометрический	0,1	-
109	359371.29	2268604.26	Картометрический	0,1	-
106	359364.78	2268602.46	Картометрический	0,1	-

Раздел 2

Сведения о местоположении границ объекта

3. Сведения о характерных точках части (частей) границы объекта

Обозначение характерных точек границ	Координаты, м		Метод определения координат характерной точки	Средняя квадратическая погрешность положения характерной точки (M _t), м	Описание обозначения точки на местности (при наличии)
	X	Y			
1	2	3	4	5	6
-	-	-	-	-	-

Раздел 3

Сведения о местоположении измененных (уточненных) границ объекта

1. Система координат -

2. Сведения о характерных точках границ объекта

Обозначение характерных точек границ	Существующие координаты, м		Измененные (уточненные) координаты, м		Метод определения координат характерной точки	Средняя квадратическая погрешность положения характерной точки (Mt), м	Описание обозначения точки на местности (при наличии)
	X	Y	X	Y			
1	2	3	4	5	6	7	8
-	-	-	-	-	-	-	

3. Сведения о характерных точках части (частей) границы объекта

Обозначение характерных точек границ	Существующие координаты, м		Измененные (уточненные) координаты, м		Метод определения координат характерной точки	Средняя квадратическая погрешность положения характерной точки (Mt), м	Описание обозначения точки на местности (при наличии)
	X	Y	X	Y			
1	2	3	4	5	6	7	8
-	-	-	-	-	-	-	

Раздел 4

План границ объекта



Масштаб 1:5000

Используемые условные знаки и обозначения:

- - граница объекта
- - границы земельных участков по сведениям ЕГРН
- - границы территориальных зон по сведениям ЕГРН
- 15• - характерная точка границы объекта

Подпись _____ Дата « » 20__ г.

Место для оттиска печати (при наличии) лица, составившего описание местоположения границ объекта

ОПИСАНИЕ МЕСТОПОЛОЖЕНИЯ ГРАНИЦ

Пронюхлово

(наименование объекта, местоположение границ которого описано (далее - объект))

Раздел 1

Сведения об объекте

№ п/п	Характеристики объекта	Описание характеристик
1	2	3
1.	Местоположение объекта	Московская область, городской округ Зарайск
2.	Площадь объекта +/- величина погрешности определения площади (P +/- Дельта P)	968788 кв. м ± 344 кв. м
3.	Иные характеристики объекта	

Раздел 2

Сведения о местоположении границ объекта

1. Система координат МСК-50, зона 2

2. Сведения о характерных точках границ объекта

Обозначение характерных точек границ	Координаты, м		Метод определения координат характерной точки	Средняя квадратическая погрешность положения характерной точки (Mt), м	Описание обозначения точки на местности (при наличии)
	X	Y			
1	2	3	4	5	6
1	359691.34	2270492.64	Картометрический	0,1	-
2	359691.23	2270492.82	Картометрический	0,1	-
3	359713.91	2270491.55	Картометрический	0,1	-
4	359714.39	2270491.53	Картометрический	0,1	-
5	359729.26	2270491.42	Картометрический	0,1	-
6	359730.37	2270491.47	Картометрический	0,1	-
7	359758.03	2270494.35	Картометрический	0,1	-
8	359759.23	2270494.55	Картометрический	0,1	-
9	359790.00	2270501.58	Картометрический	0,1	-
10	359790.56	2270501.73	Картометрический	0,1	-
11	359812.00	2270507.95	Картометрический	0,1	-
12	359812.35	2270508.06	Картометрический	0,1	-
13	359845.77	2270519.12	Картометрический	0,1	-
14	359845.89	2270519.16	Картометрический	0,1	-
15	359894.73	2270535.98	Картометрический	0,1	-
16	359958.42	2270557.52	Картометрический	0,1	-
17	360041.93	2270585.41	Картометрический	0,1	-
18	360096.55	2270603.85	Картометрический	0,1	-
19	360112.76	2270609.29	Картометрический	0,1	-
20	360111.29	2270614.67	Картометрический	0,1	-
21	360162.24	2270632.04	Картометрический	0,1	-
22	360177.37	2270637.30	Картометрический	0,1	-
23	360218.78	2270651.70	Картометрический	0,1	-
24	360232.08	2270656.16	Картометрический	0,1	-
25	360231.78	2270657.14	Картометрический	0,1	-
26	360232.27	2270657.29	Картометрический	0,1	-
27	360240.06	2270659.75	Картометрический	0,1	-
28	360244.22	2270661.08	Картометрический	0,1	-
29	360285.65	2270674.07	Картометрический	0,1	-
30	360286.16	2270674.23	Картометрический	0,1	-
31	360291.94	2270671.25	Картометрический	0,1	-
32	360319.50	2270680.68	Картометрический	0,1	-
33	360313.02	2270699.60	Картометрический	0,1	-
34	360230.33	2270671.31	Картометрический	0,1	-
35	360230.26	2270671.29	Картометрический	0,1	-

Раздел 2

Сведения о местоположении границ объекта

Обозначение характерных точек границ	Координаты, м		Метод определения координат характерной точки	Средняя квадратическая погрешность положения характерной точки (Мт), м	Описание обозначения точки на местности (при наличии)
	X	Y			
1	2	3	4	5	6
36	360180.93	2270654.00	Картометрический	0,1	-
37	360132.36	2270636.96	Картометрический	0,1	-
38	360090.16	2270622.80	Картометрический	0,1	-
39	360035.55	2270604.37	Картометрический	0,1	-
40	359952.03	2270576.47	Картометрический	0,1	-
41	359888.24	2270554.90	Картометрический	0,1	-
42	359839.43	2270538.09	Картометрический	0,1	-
43	359806.24	2270527.10	Картометрический	0,1	-
44	359785.26	2270521.01	Картометрический	0,1	-
45	359755.36	2270514.18	Картометрический	0,1	-
46	359728.86	2270511.42	Картометрический	0,1	-
47	359714.79	2270511.53	Картометрический	0,1	-
48	359685.97	2270513.15	Картометрический	0,1	-
49	359710.46	2270528.03	Картометрический	0,1	-
50	359768.91	2270550.30	Картометрический	0,1	-
51	359772.02	2270552.17	Картометрический	0,1	-
52	359777.30	2270554.09	Картометрический	0,1	-
53	359843.28	2270592.63	Картометрический	0,1	-
54	359840.48	2270597.44	Картометрический	0,1	-
55	359857.68	2270618.73	Картометрический	0,1	-
56	360260.32	2270784.37	Картометрический	0,1	-
57	360382.36	2270822.39	Картометрический	0,1	-
58	360404.03	2270764.21	Картометрический	0,1	-
59	360437.94	2270774.79	Картометрический	0,1	-
60	360444.92	2270748.10	Картометрический	0,1	-
61	360474.99	2270759.61	Картометрический	0,1	-
62	360510.09	2270638.20	Картометрический	0,1	-
63	360534.56	2270557.72	Картометрический	0,1	-
64	360603.16	2270537.36	Картометрический	0,1	-
65	360650.18	2270552.36	Картометрический	0,1	-
66	360666.27	2270557.49	Картометрический	0,1	-
67	360715.15	2270563.21	Картометрический	0,1	-
68	360746.07	2270536.07	Картометрический	0,1	-
69	360773.88	2270464.77	Картометрический	0,1	-
70	360794.70	2270109.65	Картометрический	0,1	-
71	360763.33	2269851.57	Картометрический	0,1	-
72	360869.94	2269768.07	Картометрический	0,1	-
73	360915.98	2269685.24	Картометрический	0,1	-
74	360915.81	2269650.94	Картометрический	0,1	-
75	360873.68	2269709.55	Картометрический	0,1	-

Раздел 2

Сведения о местоположении границ объекта

Обозначение характерных точек границ	Координаты, м		Метод определения координат характерной точки	Средняя квадратическая погрешность положения характерной точки (Мт), м	Описание обозначения точки на местности (при наличии)
	X	Y			
1	2	3	4	5	6
76	360571.17	2269827.38	Картометрический	0,1	-
77	360486.01	2269773.14	Картометрический	0,1	-
78	360313.65	2270045.94	Картометрический	0,1	-
79	360161.10	2269942.57	Картометрический	0,1	-
80	360059.75	2269880.42	Картометрический	0,1	-
81	359903.95	2269476.39	Картометрический	0,1	-
82	359876.82	2269433.77	Картометрический	0,1	-
83	359859.77	2269355.94	Картометрический	0,1	-
84	359851.79	2269351.80	Картометрический	0,1	-
85	359821.36	2269357.86	Картометрический	0,1	-
86	359821.07	2269359.06	Картометрический	0,1	-
87	359771.14	2269368.39	Картометрический	0,1	-
88	359768.73	2269358.23	Картометрический	0,1	-
89	359763.00	2269359.32	Картометрический	0,1	-
90	359757.35	2269335.94	Картометрический	0,1	-
91	359725.87	2269337.16	Картометрический	0,1	-
92	359818.35	2269480.99	Картометрический	0,1	-
93	359867.92	2269586.12	Картометрический	0,1	-
94	359932.54	2269758.53	Картометрический	0,1	-
95	359894.17	2269792.30	Картометрический	0,1	-
96	359870.37	2269847.68	Картометрический	0,1	-
97	359819.95	2269881.49	Картометрический	0,1	-
98	359798.38	2269903.19	Картометрический	0,1	-
99	359692.41	2269908.28	Картометрический	0,1	-
100	359627.65	2269963.77	Картометрический	0,1	-
101	359471.39	2270026.72	Картометрический	0,1	-
102	359413.56	2270024.47	Картометрический	0,1	-
103	359377.29	2270000.52	Картометрический	0,1	-
104	359285.64	2269979.13	Картометрический	0,1	-
105	359279.83	2269977.77	Картометрический	0,1	-
106	359369.81	2270115.29	Картометрический	0,1	-
107	359528.59	2270185.85	Картометрический	0,1	-
108	359538.46	2270193.95	Картометрический	0,1	-
109	359589.88	2270197.64	Картометрический	0,1	-
110	359617.94	2270207.28	Картометрический	0,1	-
111	359650.80	2270202.35	Картометрический	0,1	-
112	359659.02	2270212.41	Картометрический	0,1	-
113	359659.27	2270214.06	Картометрический	0,1	-
114	359662.47	2270217.86	Картометрический	0,1	-
115	359665.21	2270226.83	Картометрический	0,1	-

Раздел 2

Сведения о местоположении границ объекта

Обозначение характерных точек границ	Координаты, м		Метод определения координат характерной точки	Средняя квадратическая погрешность положения характерной точки (Mt), м	Описание обозначения точки на местности (при наличии)
	X	Y			
1	2	3	4	5	6
116	359671.98	2270235.01	Картометрический	0,1	-
117	359675.36	2270246.29	Картометрический	0,1	-
118	359667.62	2270258.66	Картометрический	0,1	-
119	359652.17	2270279.32	Картометрический	0,1	-
120	359648.86	2270305.22	Картометрический	0,1	-
121	359649.60	2270338.73	Картометрический	0,1	-
122	359653.40	2270350.76	Картометрический	0,1	-
123	359657.44	2270353.23	Картометрический	0,1	-
124	359663.75	2270373.73	Картометрический	0,1	-
125	359664.11	2270422.57	Картометрический	0,1	-
126	359674.42	2270431.17	Картометрический	0,1	-
127	359681.07	2270436.36	Картометрический	0,1	-
128	359682.38	2270448.22	Картометрический	0,1	-
129	359688.99	2270453.66	Картометрический	0,1	-
1	359691.34	2270492.64	Картометрический	0,1	-

3. Сведения о характерных точках части (частей) границы объекта

Обозначение характерных точек границ	Координаты, м		Метод определения координат характерной точки	Средняя квадратическая погрешность положения характерной точки (Mt), м	Описание обозначения точки на местности (при наличии)
	X	Y			
1	2	3	4	5	6
-	-	-	-	-	-

Раздел 3

Сведения о местоположении измененных (уточненных) границ объекта

1. Система координат -

2. Сведения о характерных точках границ объекта

Обозначение характерных точек границ	Существующие координаты, м		Измененные (уточненные) координаты, м		Метод определения координат характерной точки	Средняя квадратическая погрешность положения характерной точки (Mt), м	Описание обозначения точки на местности (при наличии)
	X	Y	X	Y			
1	2	3	4	5	6	7	8
-	-	-	-	-	-	-	

3. Сведения о характерных точках части (частей) границы объекта

Обозначение характерных точек границ	Существующие координаты, м		Измененные (уточненные) координаты, м		Метод определения координат характерной точки	Средняя квадратическая погрешность положения характерной точки (Mt), м	Описание обозначения точки на местности (при наличии)
	X	Y	X	Y			
1	2	3	4	5	6	7	8
-	-	-	-	-	-	-	

Раздел 4

План границ объекта



Масштаб 1:10000

Используемые условные знаки и обозначения:

- - граница объекта
- - границы земельных участков по сведениям ЕГРН
- - границы территориальных зон по сведениям ЕГРН
- 15° - характерная точка границы объекта

Подпись _____ Дата « » 20__ г.

Место для оттиска печати (при наличии) лица, составившего описание местоположения границ объекта

ОПИСАНИЕ МЕСТОПОЛОЖЕНИЯ ГРАНИЦ

с Протекино

(наименование объекта, местоположение границ которого описано (далее - объект))

Раздел 1

Сведения об объекте

№ п/п	Характеристики объекта	Описание характеристик
1	2	3
1.	Местоположение объекта	Московская область, городской округ Зарайск
2.	Площадь объекта +/- величина погрешности определения площади (P +/- Дельта P)	835407 кв. м ± 320 кв. м
3.	Иные характеристики объекта	

Раздел 2

Сведения о местоположении границ объекта

1. Система координат МСК-50, зона 2

2. Сведения о характерных точках границ объекта

Обозначение характерных точек границ	Координаты, м		Метод определения координат характерной точки	Средняя квадратическая погрешность положения характерной точки (Mt), м	Описание обозначения точки на местности (при наличии)
	X	Y			
1	2	3	4	5	6
1	365496.06	2269212.54	Картометрический	0,1	-
2	365466.55	2269210.29	Картометрический	0,1	-
3	365444.64	2269208.62	Картометрический	0,1	-
4	365450.82	2269158.25	Картометрический	0,1	-
5	365386.83	2269157.04	Картометрический	0,1	-
6	365374.17	2269081.53	Картометрический	0,1	-
7	365369.20	2269080.86	Картометрический	0,1	-
8	365369.51	2269113.34	Картометрический	0,1	-
9	365337.18	2269112.70	Картометрический	0,1	-
10	365337.09	2269077.68	Картометрический	0,1	-
11	365347.93	2269077.97	Картометрический	0,1	-
12	365271.69	2269067.62	Картометрический	0,1	-
13	365266.58	2268863.46	Картометрический	0,1	-
14	365272.05	2268847.41	Картометрический	0,1	-
15	365225.01	2268865.50	Картометрический	0,1	-
16	365218.99	2268836.24	Картометрический	0,1	-
17	365187.08	2268831.35	Картометрический	0,1	-
18	364952.00	2268805.46	Картометрический	0,1	-
19	364962.33	2268887.05	Картометрический	0,1	-
20	365048.48	2269009.38	Картометрический	0,1	-
21	365052.53	2269011.50	Картометрический	0,1	-
22	365065.57	2269033.51	Картометрический	0,1	-
23	365053.33	2269071.82	Картометрический	0,1	-
24	365012.58	2269161.49	Картометрический	0,1	-
25	364959.61	2269302.51	Картометрический	0,1	-
26	364951.45	2269348.17	Картометрический	0,1	-
27	364936.79	2269393.01	Картометрический	0,1	-
28	364902.54	2269434.59	Картометрический	0,1	-
29	364874.00	2269476.15	Картометрический	0,1	-
30	364867.49	2269504.68	Картометрический	0,1	-
31	364859.33	2269559.30	Картометрический	0,1	-
32	364830.82	2269625.33	Картометрический	0,1	-
33	364807.98	2269667.71	Картометрический	0,1	-
34	364796.60	2269718.01	Картометрический	0,1	-
35	364780.28	2269741.69	Картометрический	0,1	-

Раздел 2

Сведения о местоположении границ объекта

Обозначение характерных точек границ	Координаты, м		Метод определения координат характерной точки	Средняя квадратическая погрешность положения характерной точки (Мт), м	Описание обозначения точки на местности (при наличии)
	X	Y			
1	2	3	4	5	6
36	364758.24	2269769.44	Картометрический	0,1	-
37	364753.34	2269818.42	Картометрический	0,1	-
38	364748.45	2269832.29	Картометрический	0,1	-
39	364767.23	2269860.87	Картометрический	0,1	-
40	364788.44	2269886.17	Картометрический	0,1	-
41	364808.03	2269886.16	Картометрический	0,1	-
42	364821.09	2269891.89	Картометрический	0,1	-
43	364822.72	2269910.65	Картометрический	0,1	-
44	364830.07	2269921.27	Картометрический	0,1	-
45	364842.31	2269943.29	Картометрический	0,1	-
46	364853.74	2269949.02	Картометрический	0,1	-
47	364864.35	2269953.92	Картометрический	0,1	-
48	364869.24	2269966.17	Картометрический	0,1	-
49	364862.71	2269982.48	Картометрический	0,1	-
50	364832.52	2270026.58	Картометрический	0,1	-
51	364830.08	2270033.68	Картометрический	0,1	-
52	364832.93	2270048.83	Картометрический	0,1	-
53	364835.21	2270074.83	Картометрический	0,1	-
54	364857.41	2270117.71	Картометрический	0,1	-
55	364876.03	2270163.56	Картометрический	0,1	-
56	364884.57	2270193.82	Картометрический	0,1	-
57	364906.83	2270260.26	Картометрический	0,1	-
58	364936.49	2270336.43	Картометрический	0,1	-
59	364942.25	2270358.61	Картометрический	0,1	-
60	364925.96	2270371.49	Картометрический	0,1	-
61	364896.79	2270386.44	Картометрический	0,1	-
62	364881.39	2270403.89	Картометрический	0,1	-
63	364876.15	2270397.00	Картометрический	0,1	-
64	364856.76	2270406.93	Картометрический	0,1	-
65	364836.95	2270376.10	Картометрический	0,1	-
66	364807.60	2270392.42	Картометрический	0,1	-
67	364747.79	2270429.85	Картометрический	0,1	-
68	364731.00	2270441.11	Картометрический	0,1	-
69	364724.55	2270445.22	Картометрический	0,1	-
70	364726.81	2270457.03	Картометрический	0,1	-
71	364732.41	2270468.69	Картометрический	0,1	-
72	364741.85	2270482.87	Картометрический	0,1	-
73	364759.71	2270506.04	Картометрический	0,1	-
74	364779.68	2270530.27	Картометрический	0,1	-
75	364801.23	2270552.17	Картометрический	0,1	-

Раздел 2

Сведения о местоположении границ объекта

Обозначение характерных точек границ	Координаты, м		Метод определения координат характерной точки	Средняя квадратическая погрешность положения характерной точки (Мт), м	Описание обозначения точки на местности (при наличии)
	X	Y			
1	2	3	4	5	6
76	364813.51	2270567.08	Картометрический	0,1	-
77	364820.09	2270562.05	Картометрический	0,1	-
78	364825.02	2270567.73	Картометрический	0,1	-
79	364836.74	2270558.77	Картометрический	0,1	-
80	364837.11	2270558.50	Картометрический	0,1	-
81	364882.48	2270527.01	Картометрический	0,1	-
82	364882.86	2270526.75	Картометрический	0,1	-
83	364901.11	2270515.28	Картометрический	0,1	-
84	364901.28	2270515.18	Картометрический	0,1	-
85	364916.17	2270506.21	Картометрический	0,1	-
86	364916.39	2270506.08	Картометрический	0,1	-
87	364927.39	2270499.84	Картометрический	0,1	-
88	364927.54	2270499.75	Картометрический	0,1	-
89	364946.06	2270489.66	Картометрический	0,1	-
90	364946.36	2270489.51	Картометрический	0,1	-
91	364975.77	2270474.72	Картометрический	0,1	-
92	364975.95	2270474.63	Картометрический	0,1	-
93	365022.86	2270452.24	Картометрический	0,1	-
94	365051.51	2270438.07	Картометрический	0,1	-
95	365058.84	2270433.53	Картометрический	0,1	-
96	365063.03	2270430.54	Картометрический	0,1	-
97	365068.24	2270426.76	Картометрический	0,1	-
98	365071.80	2270423.90	Картометрический	0,1	-
99	365075.77	2270419.63	Картометрический	0,1	-
100	365079.84	2270414.24	Картометрический	0,1	-
101	365083.07	2270409.09	Картометрический	0,1	-
102	365086.25	2270403.47	Картометрический	0,1	-
103	365087.70	2270400.41	Картометрический	0,1	-
104	365089.40	2270395.67	Картометрический	0,1	-
105	365091.11	2270388.43	Картометрический	0,1	-
106	365092.55	2270380.20	Картометрический	0,1	-
107	365093.98	2270370.72	Картометрический	0,1	-
108	365096.53	2270340.39	Картометрический	0,1	-
109	365097.19	2270317.94	Картометрический	0,1	-
110	365098.86	2270264.17	Картометрический	0,1	-
111	365098.87	2270264.08	Картометрический	0,1	-
112	365100.98	2270211.26	Картометрический	0,1	-
113	365101.20	2270182.55	Картометрический	0,1	-
114	365099.98	2270141.44	Картометрический	0,1	-
115	365098.09	2270076.74	Картометрический	0,1	-

Раздел 2

Сведения о местоположении границ объекта

Обозначение характерных точек границ	Координаты, м		Метод определения координат характерной точки	Средняя квадратическая погрешность положения характерной точки (Мт), м	Описание обозначения точки на местности (при наличии)
	X	Y			
1	2	3	4	5	6
116	365095.09	2270014.95	Картометрический	0,1	-
117	365092.59	2269966.02	Картометрический	0,1	-
118	365089.86	2269919.88	Картометрический	0,1	-
119	365085.96	2269855.99	Картометрический	0,1	-
120	365082.62	2269795.58	Картометрический	0,1	-
121	365079.96	2269753.29	Картометрический	0,1	-
122	365076.75	2269714.01	Картометрический	0,1	-
123	365072.98	2269679.86	Картометрический	0,1	-
124	365072.94	2269679.35	Картометрический	0,1	-
125	365070.60	2269639.16	Картометрический	0,1	-
126	365070.59	2269638.42	Картометрический	0,1	-
127	365070.92	2269618.04	Картометрический	0,1	-
128	365070.94	2269617.61	Картометрический	0,1	-
129	365073.39	2269576.65	Картометрический	0,1	-
130	365073.40	2269576.44	Картометрический	0,1	-
131	365079.30	2269502.75	Картометрический	0,1	-
132	365079.34	2269502.31	Картометрический	0,1	-
133	365081.79	2269482.72	Картометрический	0,1	-
134	365081.84	2269482.40	Картометрический	0,1	-
135	365083.73	2269470.38	Картометрический	0,1	-
136	365083.96	2269469.32	Картометрический	0,1	-
137	365089.08	2269450.40	Картометрический	0,1	-
138	365089.35	2269449.55	Картометрический	0,1	-
139	365093.58	2269438.08	Картометрический	0,1	-
140	365093.78	2269437.57	Картометрический	0,1	-
141	365098.79	2269425.99	Картометрический	0,1	-
142	365099.78	2269424.23	Картометрический	0,1	-
143	365107.57	2269413.10	Картометрический	0,1	-
144	365107.95	2269412.59	Картометрический	0,1	-
145	365110.62	2269409.25	Картометрический	0,1	-
146	365111.78	2269408.03	Картометрический	0,1	-
147	365118.91	2269401.68	Картометрический	0,1	-
148	365120.04	2269400.81	Картометрический	0,1	-
149	365127.28	2269396.02	Картометрический	0,1	-
150	365128.11	2269395.53	Картометрический	0,1	-
151	365144.47	2269386.84	Картометрический	0,1	-
152	365145.19	2269386.50	Картометрический	0,1	-
153	365156.76	2269381.49	Картометрический	0,1	-
154	365156.96	2269381.41	Картометрический	0,1	-
155	365180.45	2269371.83	Картометрический	0,1	-

Раздел 2

Сведения о местоположении границ объекта

Обозначение характерных точек границ	Координаты, м		Метод определения координат характерной точки	Средняя квадратическая погрешность положения характерной точки (Мт), м	Описание обозначения точки на местности (при наличии)
	X	Y			
1	2	3	4	5	6
156	365180.78	2269371.71	Картометрический	0,1	-
157	365226.86	2269354.79	Картометрический	0,1	-
158	365227.20	2269354.67	Картометрический	0,1	-
159	365288.76	2269334.52	Картометрический	0,1	-
160	365288.83	2269334.50	Картометрический	0,1	-
161	365329.24	2269321.59	Картометрический	0,1	-
162	365329.76	2269321.43	Картометрический	0,1	-
163	365353.73	2269315.19	Картометрический	0,1	-
164	365365.86	2269312.08	Картометрический	0,1	-
165	365367.06	2269311.84	Картометрический	0,1	-
166	365380.75	2269310.06	Картометрический	0,1	-
167	365382.36	2269309.98	Картометрический	0,1	-
168	365396.17	2269310.43	Картометрический	0,1	-
169	365396.72	2269310.46	Картометрический	0,1	-
170	365409.41	2269311.58	Картометрический	0,1	-
171	365409.99	2269311.64	Картометрический	0,1	-
172	365431.25	2269314.76	Картометрический	0,1	-
173	365432.08	2269314.92	Картометрический	0,1	-
174	365465.14	2269322.66	Картометрический	0,1	-
175	365481.06	2269325.62	Картометрический	0,1	-
176	365480.58	2269330.44	Картометрический	0,1	-
177	365536.85	2269340.17	Картометрический	0,1	-
178	365537.47	2269336.10	Картометрический	0,1	-
179	365562.53	2269340.76	Картометрический	0,1	-
180	365629.99	2269353.23	Картометрический	0,1	-
181	365630.05	2269353.24	Картометрический	0,1	-
182	365665.20	2269359.96	Картометрический	0,1	-
183	365667.74	2269327.83	Картометрический	0,1	-
184	365668.25	2269321.38	Картометрический	0,1	-
185	365662.01	2269319.33	Картометрический	0,1	-
186	365662.07	2269319.07	Картометрический	0,1	-
187	365649.32	2269315.29	Картометрический	0,1	-
188	365644.68	2269313.42	Картометрический	0,1	-
189	365640.95	2269312.42	Картометрический	0,1	-
190	365600.55	2269299.17	Картометрический	0,1	-
191	365597.80	2269265.67	Картометрический	0,1	-
192	365597.57	2269242.68	Картометрический	0,1	-
193	365578.35	2269242.39	Картометрический	0,1	-
194	365578.16	2269254.77	Картометрический	0,1	-
195	365594.76	2269255.84	Картометрический	0,1	-

Раздел 2

Сведения о местоположении границ объекта

Обозначение характерных точек границ	Координаты, м		Метод определения координат характерной точки	Средняя квадратическая погрешность положения характерной точки (Мт), м	Описание обозначения точки на местности (при наличии)
	X	Y			
1	2	3	4	5	6
196	365594.87	2269275.42	Картометрический	0,1	-
197	365595.28	2269290.09	Картометрический	0,1	-
198	365585.07	2269290.67	Картометрический	0,1	-
199	365579.87	2269282.07	Картометрический	0,1	-
200	365550.07	2269277.07	Картометрический	0,1	-
201	365545.87	2269302.17	Картометрический	0,1	-
202	365542.78	2269301.33	Картометрический	0,1	-
203	365513.48	2269298.81	Картометрический	0,1	-
204	365483.98	2269296.27	Картометрический	0,1	-
1	365496.06	2269212.54	Картометрический	0,1	-
205	365626.32	2269372.89	Картометрический	0,1	-
206	365595.97	2269367.28	Картометрический	0,1	-
207	365596.43	2269363.78	Картометрический	0,1	-
208	365531.53	2269355.34	Картометрический	0,1	-
209	365461.26	2269342.28	Картометрический	0,1	-
210	365460.80	2269342.18	Картометрический	0,1	-
211	365427.93	2269334.49	Картометрический	0,1	-
212	365407.37	2269331.47	Картометрический	0,1	-
213	365395.25	2269330.41	Картометрический	0,1	-
214	365382.53	2269330.00	Картометрический	0,1	-
215	365370.25	2269331.60	Картометрический	0,1	-
216	365358.72	2269334.56	Картометрический	0,1	-
217	365335.07	2269340.72	Картометрический	0,1	-
218	365294.95	2269353.54	Картометрический	0,1	-
219	365233.59	2269373.62	Картометрический	0,1	-
220	365187.84	2269390.42	Картометрический	0,1	-
221	365164.61	2269399.89	Картометрический	0,1	-
222	365153.49	2269404.70	Картометрический	0,1	-
223	365137.91	2269412.97	Картометрический	0,1	-
224	365131.67	2269417.09	Картометрический	0,1	-
225	365125.71	2269422.40	Картометрический	0,1	-
226	365123.77	2269424.83	Картометрический	0,1	-
227	365116.74	2269434.87	Картометрический	0,1	-
228	365112.25	2269445.26	Картометрический	0,1	-
229	365108.27	2269456.05	Картометрический	0,1	-
230	365103.40	2269474.02	Картометрический	0,1	-
231	365101.62	2269485.35	Картометрический	0,1	-
232	365099.22	2269504.57	Картометрический	0,1	-
233	365093.34	2269577.94	Картометрический	0,1	-
234	365090.91	2269618.59	Картометрический	0,1	-

Раздел 2

Сведения о местоположении границ объекта

Обозначение характерных точек границ	Координаты, м		Метод определения координат характерной точки	Средняя квадратическая погрешность положения характерной точки (Mt), м	Описание обозначения точки на местности (при наличии)
	X	Y			
1	2	3	4	5	6
235	365090.59	2269638.37	Картометрический	0,1	-
236	365092.89	2269677.93	Картометрический	0,1	-
237	365096.65	2269711.96	Картометрический	0,1	-
238	365096.67	2269712.24	Картометрический	0,1	-
239	365099.90	2269751.76	Картометрический	0,1	-
240	365099.92	2269751.94	Картометрический	0,1	-
241	365102.59	2269794.36	Картометрический	0,1	-
242	365102.59	2269794.43	Картометрический	0,1	-
243	365103.24	2269806.16	Картометрический	0,1	-
244	365103.85	2269840.35	Картометрический	0,1	-
245	365105.13	2269840.39	Картометрический	0,1	-
246	365105.93	2269854.85	Картометрический	0,1	-
247	365109.83	2269918.69	Картометрический	0,1	-
248	365112.55	2269964.89	Картометрический	0,1	-
249	365112.56	2269964.96	Картометрический	0,1	-
250	365115.06	2270013.97	Картометрический	0,1	-
251	365118.07	2270075.87	Картометрический	0,1	-
252	365118.08	2270076.06	Картометрический	0,1	-
253	365119.97	2270140.85	Картометрический	0,1	-
254	365121.19	2270182.14	Картометрический	0,1	-
255	365121.20	2270182.52	Картометрический	0,1	-
256	365120.97	2270211.57	Картометрический	0,1	-
257	365120.97	2270211.89	Картометрический	0,1	-
258	365118.85	2270264.84	Картометрический	0,1	-
259	365117.19	2270318.55	Картометрический	0,1	-
260	365116.52	2270341.25	Картометрический	0,1	-
261	365116.49	2270341.80	Картометрический	0,1	-
262	365113.89	2270372.72	Картометрический	0,1	-
263	365113.81	2270373.38	Картометрический	0,1	-
264	365112.31	2270383.31	Картометрический	0,1	-
265	365112.27	2270383.54	Картометрический	0,1	-
266	365110.76	2270392.17	Картометрический	0,1	-
267	365110.64	2270392.73	Картометрический	0,1	-
268	365108.74	2270400.81	Картометрический	0,1	-
269	365108.41	2270401.91	Картометрический	0,1	-
270	365107.66	2270404.01	Картометрический	0,1	-
271	365106.35	2270407.64	Картометрический	0,1	-
272	365106.24	2270407.83	Картометрический	0,1	-
273	365106.11	2270408.07	Картометрический	0,1	-
274	365105.98	2270408.53	Картометрический	0,1	-

Раздел 2

Сведения о местоположении границ объекта

Обозначение характерных точек границ	Координаты, м		Метод определения координат характерной точки	Средняя квадратическая погрешность положения характерной точки (Мт), м	Описание обозначения точки на местности (при наличии)
	X	Y			
1	2	3	4	5	6
275	365104.17	2270412.35	Картометрический	0,1	-
276	365103.84	2270412.99	Картометрический	0,1	-
277	365100.37	2270419.13	Картометрический	0,1	-
278	365100.14	2270419.52	Картометрический	0,1	-
279	365096.56	2270425.23	Картометрический	0,1	-
280	365096.06	2270425.96	Картометрический	0,1	-
281	365091.41	2270432.09	Картометрический	0,1	-
282	365090.77	2270432.86	Картометрический	0,1	-
283	365085.97	2270438.04	Картометрический	0,1	-
284	365084.89	2270439.04	Картометрический	0,1	-
285	365080.57	2270442.51	Картометрический	0,1	-
286	365080.18	2270442.80	Картометрический	0,1	-
287	365074.74	2270446.75	Картометрический	0,1	-
288	365074.68	2270446.80	Картометрический	0,1	-
289	365070.20	2270450.00	Картометрический	0,1	-
290	365069.65	2270450.36	Картометрический	0,1	-
291	365061.65	2270455.32	Картометрический	0,1	-
292	365060.81	2270455.79	Картометрический	0,1	-
293	365031.66	2270470.20	Картометрический	0,1	-
294	365031.54	2270470.26	Картометрический	0,1	-
295	365005.23	2270482.82	Картометрический	0,1	-
296	365005.12	2270482.56	Картометрический	0,1	-
297	364951.54	2270508.80	Картометрический	0,1	-
298	364951.77	2270509.33	Картометрический	0,1	-
299	364937.19	2270517.27	Картометрический	0,1	-
300	364926.38	2270523.41	Картометрический	0,1	-
301	364911.68	2270532.26	Картометрический	0,1	-
302	364893.70	2270543.57	Картометрический	0,1	-
303	364848.70	2270574.80	Картометрический	0,1	-
304	364838.14	2270582.87	Картометрический	0,1	-
305	364843.06	2270588.56	Картометрический	0,1	-
306	364840.51	2270590.50	Картометрический	0,1	-
307	364863.23	2270613.98	Картометрический	0,1	-
308	364879.12	2270636.01	Картометрический	0,1	-
309	364893.02	2270655.17	Картометрический	0,1	-
310	364915.93	2270681.37	Картометрический	0,1	-
311	364922.96	2270685.77	Картометрический	0,1	-
312	364926.92	2270690.61	Картометрический	0,1	-
313	364940.11	2270726.92	Картометрический	0,1	-
314	364952.26	2270748.97	Картометрический	0,1	-

Раздел 2

Сведения о местоположении границ объекта

Обозначение характерных точек границ	Координаты, м		Метод определения координат характерной точки	Средняя квадратическая погрешность положения характерной точки (Mt), м	Описание обозначения точки на местности (при наличии)
	X	Y			
1	2	3	4	5	6
315	364972.49	2270768.33	Картометрический	0,1	-
316	365003.34	2270788.61	Картометрический	0,1	-
317	365020.55	2270796.78	Картометрический	0,1	-
318	365036.03	2270801.65	Картометрический	0,1	-
319	365045.26	2270806.05	Картометрический	0,1	-
320	365052.52	2270808.91	Картометрический	0,1	-
321	365068.18	2270812.65	Картометрический	0,1	-
322	365074.56	2270811.12	Картометрический	0,1	-
323	365086.21	2270807.15	Картометрический	0,1	-
324	365102.04	2270803.86	Картометрический	0,1	-
325	365140.20	2270808.49	Картометрический	0,1	-
326	365161.75	2270817.51	Картометрический	0,1	-
327	365197.02	2270828.96	Картометрический	0,1	-
328	365223.06	2270824.55	Картометрический	0,1	-
329	365235.82	2270822.79	Картометрический	0,1	-
330	365252.31	2270816.19	Картометрический	0,1	-
331	365285.16	2270804.27	Картометрический	0,1	-
332	365297.69	2270800.31	Картометрический	0,1	-
333	365304.29	2270795.91	Картометрический	0,1	-
334	365316.89	2270785.53	Картометрический	0,1	-
335	365327.45	2270770.13	Картометрический	0,1	-
336	365335.50	2270756.27	Картометрический	0,1	-
337	365357.57	2270731.62	Картометрический	0,1	-
338	365363.28	2270717.42	Картометрический	0,1	-
339	365363.69	2270711.35	Картометрический	0,1	-
340	365363.94	2270701.13	Картометрический	0,1	-
341	365366.56	2270692.51	Картометрический	0,1	-
342	365376.17	2270674.79	Картометрический	0,1	-
343	365373.90	2270670.84	Картометрический	0,1	-
344	365347.14	2270613.30	Картометрический	0,1	-
345	365313.08	2270542.69	Картометрический	0,1	-
346	365272.41	2270468.37	Картометрический	0,1	-
347	365221.22	2270373.82	Картометрический	0,1	-
348	365220.08	2270372.64	Картометрический	0,1	-
349	365205.67	2270380.69	Картометрический	0,1	-
350	365205.62	2270380.72	Картометрический	0,1	-
351	365202.52	2270382.44	Картометрический	0,1	-
352	365180.17	2270354.81	Картометрический	0,1	-
353	365188.62	2270350.13	Картометрический	0,1	-
354	365196.72	2270345.60	Картометрический	0,1	-

Раздел 2

Сведения о местоположении границ объекта

Обозначение характерных точек границ	Координаты, м		Метод определения координат характерной точки	Средняя квадратическая погрешность положения характерной точки (Мт), м	Описание обозначения точки на местности (при наличии)
	X	Y			
1	2	3	4	5	6
355	365189.53	2270336.43	Картометрический	0,1	-
356	365169.07	2270309.22	Картометрический	0,1	-
357	365166.07	2270299.45	Картометрический	0,1	-
358	365165.93	2270285.36	Картометрический	0,1	-
359	365165.03	2270272.24	Картометрический	0,1	-
360	365161.38	2270257.33	Картометрический	0,1	-
361	365156.49	2270237.93	Картометрический	0,1	-
362	365157.33	2270221.05	Картометрический	0,1	-
363	365158.71	2270197.40	Картометрический	0,1	-
364	365164.42	2270159.02	Картометрический	0,1	-
365	365166.44	2270135.73	Картометрический	0,1	-
366	365166.63	2270133.67	Картометрический	0,1	-
367	365173.38	2270107.18	Картометрический	0,1	-
368	365179.66	2270076.73	Картометрический	0,1	-
369	365188.59	2270027.47	Картометрический	0,1	-
370	365196.52	2270007.55	Картометрический	0,1	-
371	365202.80	2269994.10	Картометрический	0,1	-
372	365209.54	2269977.22	Картометрический	0,1	-
373	365215.10	2269943.81	Картометрический	0,1	-
374	365223.03	2269920.69	Картометрический	0,1	-
375	365232.54	2269893.59	Картометрический	0,1	-
376	365242.65	2269864.90	Картометрический	0,1	-
377	365258.17	2269821.03	Картометрический	0,1	-
378	365275.12	2269783.80	Картометрический	0,1	-
379	365288.95	2269755.95	Картометрический	0,1	-
380	365299.57	2269729.80	Картометрический	0,1	-
381	365308.34	2269706.51	Картометрический	0,1	-
382	365330.37	2269663.72	Картометрический	0,1	-
383	365343.03	2269640.09	Картометрический	0,1	-
384	365351.44	2269627.94	Картометрический	0,1	-
385	365390.17	2269597.53	Картометрический	0,1	-
386	365414.62	2269579.48	Картометрический	0,1	-
387	365425.91	2269569.35	Картометрический	0,1	-
388	365440.50	2269560.51	Картометрический	0,1	-
389	365491.84	2269541.84	Картометрический	0,1	-
390	365540.88	2269532.95	Картометрический	0,1	-
391	365593.06	2269532.62	Картометрический	0,1	-
392	365623.09	2269530.44	Картометрический	0,1	-
393	365645.93	2269531.80	Картометрический	0,1	-
394	365647.12	2269511.95	Картометрический	0,1	-

Раздел 2**Сведения о местоположении границ объекта**

Обозначение характерных точек границ	Координаты, м		Метод определения координат характерной точки	Средняя квадратическая погрешность положения характерной точки (Mf), м	Описание обозначения точки на местности (при наличии)
	X	Y			
1	2	3	4	5	6
395	365662.94	2269388.65	Картометрический	0,1	-
396	365663.62	2269380.03	Картометрический	0,1	-
205	365626.32	2269372.89	Картометрический	0,1	-

3. Сведения о характерных точках части (частей) границы объекта

Обозначение характерных точек границ	Координаты, м		Метод определения координат характерной точки	Средняя квадратическая погрешность положения характерной точки (Mf), м	Описание обозначения точки на местности (при наличии)
	X	Y			
1	2	3	4	5	6
-	-	-	-	-	-

Раздел 3

Сведения о местоположении измененных (уточненных) границ объекта

1. Система координат -

2. Сведения о характерных точках границ объекта

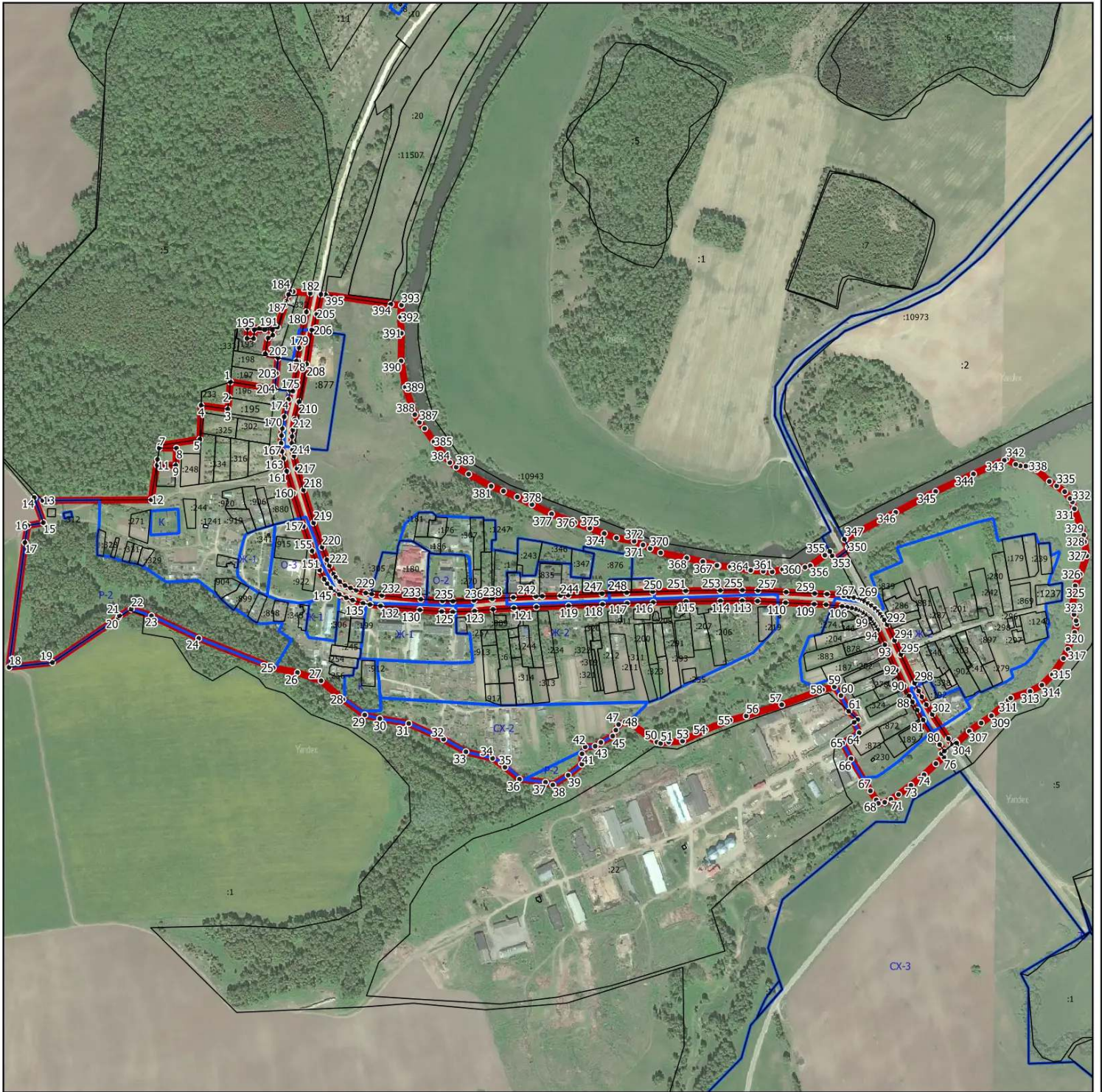
Обозначение характерных точек границ	Существующие координаты, м		Измененные (уточненные) координаты, м		Метод определения координат характерной точки	Средняя квадратическая погрешность положения характерной точки (Mt), м	Описание обозначения точки на местности (при наличии)
	X	Y	X	Y			
1	2	3	4	5	6	7	8
-	-	-	-	-	-	-	

3. Сведения о характерных точках части (частей) границы объекта

Обозначение характерных точек границ	Существующие координаты, м		Измененные (уточненные) координаты, м		Метод определения координат характерной точки	Средняя квадратическая погрешность положения характерной точки (Mt), м	Описание обозначения точки на местности (при наличии)
	X	Y	X	Y			
1	2	3	4	5	6	7	8
-	-	-	-	-	-	-	

Раздел 4

План границ объекта



Масштаб 1:10000

Используемые условные знаки и обозначения:

- - граница объекта
- - границы земельных участков по сведениям ЕГРН
- - границы территориальных зон по сведениям ЕГРН
- 15• - характерная точка границы объекта

Подпись _____ Дата « ____ » _____ 20__ г.

Место для оттиска печати (при наличии) лица, составившего описание местоположения границ объекта

ОПИСАНИЕ МЕСТОПОЛОЖЕНИЯ ГРАНИЦд **Прудки**

(наименование объекта, местоположение границ которого описано (далее - объект))

Раздел 1**Сведения об объекте**

№ п/п	Характеристики объекта	Описание характеристик
1	2	3
1.	Местоположение объекта	Московская область, городской округ Зарайск
2.	Площадь объекта +/- величина погрешности определения площади (P +/- Дельта P)	440278 кв. м ± 232 кв. м
3.	Иные характеристики объекта	

Раздел 2

Сведения о местоположении границ объекта

1. Система координат МСК-50, зона 2

2. Сведения о характерных точках границ объекта

Обозначение характерных точек границ	Координаты, м		Метод определения координат характерной точки	Средняя квадратическая погрешность положения характерной точки (M _t), м	Описание обозначения точки на местности (при наличии)
	X	Y			
1	2	3	4	5	6
1	367088.56	2281923.49	Картометрический	0,1	-
2	367139.33	2281918.06	Картометрический	0,1	-
3	367228.40	2281920.35	Картометрический	0,1	-
4	367243.97	2281908.51	Картометрический	0,1	-
5	367231.56	2281872.17	Картометрический	0,1	-
6	367305.27	2281859.24	Картометрический	0,1	-
7	367308.93	2281816.23	Картометрический	0,1	-
8	367216.55	2281559.04	Картометрический	0,1	-
9	367193.90	2281463.59	Картометрический	0,1	-
10	367175.89	2281285.85	Картометрический	0,1	-
11	367175.73	2281161.44	Картометрический	0,1	-
12	367195.98	2281039.57	Картометрический	0,1	-
13	367143.76	2281011.55	Картометрический	0,1	-
14	367057.73	2280965.37	Картометрический	0,1	-
15	366871.35	2280926.08	Картометрический	0,1	-
16	366816.26	2280915.38	Картометрический	0,1	-
17	366816.10	2280917.88	Картометрический	0,1	-
18	366814.71	2280941.37	Картометрический	0,1	-
19	366812.60	2280976.96	Картометрический	0,1	-
20	366806.58	2281020.49	Картометрический	0,1	-
21	366785.55	2281011.82	Картометрический	0,1	-
22	366786.02	2281025.52	Картометрический	0,1	-
23	366656.64	2281035.03	Картометрический	0,1	-
24	366651.86	2281039.80	Картометрический	0,1	-
25	366644.53	2281043.32	Картометрический	0,1	-
26	366635.44	2281044.21	Картометрический	0,1	-
27	366627.22	2281040.40	Картометрический	0,1	-
28	366624.71	2281037.39	Картометрический	0,1	-
29	366578.22	2281040.80	Картометрический	0,1	-
30	366578.41	2281038.68	Картометрический	0,1	-
31	366573.57	2281039.04	Картометрический	0,1	-
32	366582.80	2281155.36	Картометрический	0,1	-
33	366651.38	2281193.63	Картометрический	0,1	-
34	366677.75	2281248.69	Картометрический	0,1	-
35	366697.14	2281321.55	Картометрический	0,1	-

Раздел 2

Сведения о местоположении границ объекта

Обозначение характерных точек границ	Координаты, м		Метод определения координат характерной точки	Средняя квадратическая погрешность положения характерной точки (Мт), м	Описание обозначения точки на местности (при наличии)
	X	Y			
1	2	3	4	5	6
36	366694.32	2281362.44	Картометрический	0,1	-
37	366691.97	2281397.45	Картометрический	0,1	-
38	366680.66	2281422.98	Картометрический	0,1	-
39	366677.73	2281467.53	Картометрический	0,1	-
40	366665.69	2281477.16	Картометрический	0,1	-
41	366674.08	2281613.93	Картометрический	0,1	-
42	366675.55	2281646.96	Картометрический	0,1	-
43	366714.35	2281657.15	Картометрический	0,1	-
44	366715.32	2281665.13	Картометрический	0,1	-
45	366727.50	2281664.48	Картометрический	0,1	-
46	366802.74	2281661.39	Картометрический	0,1	-
47	366807.65	2281683.42	Картометрический	0,1	-
48	366821.23	2281703.83	Картометрический	0,1	-
49	366840.49	2281717.84	Картометрический	0,1	-
50	366899.18	2281712.60	Картометрический	0,1	-
51	366917.76	2281714.31	Картометрический	0,1	-
52	366949.95	2281706.96	Картометрический	0,1	-
53	366953.77	2281717.62	Картометрический	0,1	-
54	366995.49	2281721.46	Картометрический	0,1	-
55	366998.44	2281736.65	Картометрический	0,1	-
56	367026.16	2281780.87	Картометрический	0,1	-
57	367033.94	2281828.76	Картометрический	0,1	-
58	367066.09	2281882.90	Картометрический	0,1	-
1	367088.56	2281923.49	Картометрический	0,1	-

3. Сведения о характерных точках части (частей) границы объекта

Обозначение характерных точек границ	Координаты, м		Метод определения координат характерной точки	Средняя квадратическая погрешность положения характерной точки (Мт), м	Описание обозначения точки на местности (при наличии)
	X	Y			
1	2	3	4	5	6
-	-	-	-	-	-

Раздел 3

Сведения о местоположении измененных (уточненных) границ объекта

1. Система координат -

2. Сведения о характерных точках границ объекта

Обозначение характерных точек границ	Существующие координаты, м		Измененные (уточненные) координаты, м		Метод определения координат характерной точки	Средняя квадратическая погрешность положения характерной точки (Mt), м	Описание обозначения точки на местности (при наличии)
	X	Y	X	Y			
1	2	3	4	5	6	7	8
-	-	-	-	-	-	-	

3. Сведения о характерных точках части (частей) границы объекта

Обозначение характерных точек границ	Существующие координаты, м		Измененные (уточненные) координаты, м		Метод определения координат характерной точки	Средняя квадратическая погрешность положения характерной точки (Mt), м	Описание обозначения точки на местности (при наличии)
	X	Y	X	Y			
1	2	3	4	5	6	7	8
-	-	-	-	-	-	-	




Раздел 4

План границ объекта



Масштаб 1:5000

Используемые условные знаки и обозначения:

-  - граница объекта
-  - границы земельных участков по сведениям ЕГРН
-  - границы территориальных зон по сведениям ЕГРН
- 15• - характерная точка границы объекта

Подпись _____ Дата « ____ » _____ 20__ г.

Место для оттиска печати (при наличии) лица, составившего описание местоположения границ объекта

ОПИСАНИЕ МЕСТОПОЛОЖЕНИЯ ГРАНИЦ

Пыжово

(наименование объекта, местоположение границ которого описано (далее - объект))

Раздел 1

Сведения об объекте

№ п/п	Характеристики объекта	Описание характеристик
1	2	3
1.	Местоположение объекта	Московская область, городской округ Зарайск
2.	Площадь объекта +/- величина погрешности определения площади (P +/- Дельта P)	472049 кв. м ± 240 кв. м
3.	Иные характеристики объекта	

Раздел 2

Сведения о местоположении границ объекта

1. Система координат МСК-50, зона 2

2. Сведения о характерных точках границ объекта

Обозначение характерных точек границ	Координаты, м		Метод определения координат характерной точки	Средняя квадратическая погрешность положения характерной точки (Mt), м	Описание обозначения точки на местности (при наличии)
	X	Y			
1	2	3	4	5	6
1	349012.42	2279010.67	Картометрический	0,1	-
2	348985.09	2279035.10	Картометрический	0,1	-
3	348982.90	2279030.25	Картометрический	0,1	-
4	348959.60	2278979.64	Картометрический	0,1	-
5	348963.17	2278976.65	Картометрический	0,1	-
6	348952.53	2278964.30	Картометрический	0,1	-
7	348937.81	2278932.62	Картометрический	0,1	-
8	348937.65	2278932.25	Картометрический	0,1	-
9	348923.31	2278899.46	Картометрический	0,1	-
10	348912.01	2278875.26	Картометрический	0,1	-
11	348910.85	2278867.69	Картометрический	0,1	-
12	348909.01	2278868.82	Картометрический	0,1	-
13	348907.94	2278866.55	Картометрический	0,1	-
14	348907.82	2278866.29	Картометрический	0,1	-
15	348889.50	2278825.29	Картометрический	0,1	-
16	348887.08	2278820.06	Картометрический	0,1	-
17	348806.86	2278859.94	Картометрический	0,1	-
18	348756.86	2278877.10	Картометрический	0,1	-
19	348824.16	2278982.00	Картометрический	0,1	-
20	348629.50	2279168.16	Картометрический	0,1	-
21	348589.19	2279202.91	Картометрический	0,1	-
22	348553.86	2279233.36	Картометрический	0,1	-
23	348537.68	2279294.38	Картометрический	0,1	-
24	348525.94	2279363.10	Картометрический	0,1	-
25	348522.77	2279421.21	Картометрический	0,1	-
26	348538.58	2279419.47	Картометрический	0,1	-
27	348557.78	2279416.96	Картометрический	0,1	-
28	348577.78	2279414.74	Картометрический	0,1	-
29	348597.32	2279412.31	Картометрический	0,1	-
30	348633.11	2279407.19	Картометрический	0,1	-
31	348643.05	2279405.65	Картометрический	0,1	-
32	348650.89	2279404.15	Картометрический	0,1	-
33	348661.92	2279401.31	Картометрический	0,1	-
34	348674.57	2279395.34	Картометрический	0,1	-
35	348682.29	2279388.41	Картометрический	0,1	-

Раздел 2

Сведения о местоположении границ объекта

Обозначение характерных точек границ	Координаты, м		Метод определения координат характерной точки	Средняя квадратическая погрешность положения характерной точки (Мт), м	Описание обозначения точки на местности (при наличии)
	X	Y			
1	2	3	4	5	6
36	348688.80	2279379.25	Картометрический	0,1	-
37	348705.49	2279369.78	Картометрический	0,1	-
38	348721.71	2279349.71	Картометрический	0,1	-
39	348748.68	2279303.99	Картометрический	0,1	-
40	348738.45	2279292.33	Картометрический	0,1	-
41	348741.09	2279289.02	Картометрический	0,1	-
42	348752.18	2279276.68	Картометрический	0,1	-
43	348763.22	2279265.95	Картометрический	0,1	-
44	348769.38	2279260.39	Картометрический	0,1	-
45	348781.12	2279250.56	Картометрический	0,1	-
46	348811.71	2279228.08	Картометрический	0,1	-
47	348832.42	2279213.62	Картометрический	0,1	-
48	348852.37	2279200.84	Картометрический	0,1	-
49	348852.93	2279201.98	Картометрический	0,1	-
50	348873.36	2279193.10	Картометрический	0,1	-
51	348897.42	2279182.64	Картометрический	0,1	-
52	348918.65	2279175.03	Картометрический	0,1	-
53	348916.07	2279169.54	Картометрический	0,1	-
54	348930.80	2279162.07	Картометрический	0,1	-
55	348939.89	2279158.36	Картометрический	0,1	-
56	348944.21	2279156.26	Картометрический	0,1	-
57	348943.90	2279155.40	Картометрический	0,1	-
58	348958.68	2279149.35	Картометрический	0,1	-
59	348999.13	2279133.15	Картометрический	0,1	-
60	349035.52	2279118.90	Картометрический	0,1	-
61	349055.36	2279112.49	Картометрический	0,1	-
62	349055.55	2279113.02	Картометрический	0,1	-
63	349056.63	2279116.54	Картометрический	0,1	-
64	349058.05	2279119.76	Картометрический	0,1	-
65	349072.92	2279116.53	Картометрический	0,1	-
66	349072.28	2279113.68	Картометрический	0,1	-
67	349080.49	2279111.71	Картометрический	0,1	-
68	349079.85	2279108.03	Картометрический	0,1	-
69	349082.25	2279107.52	Картометрический	0,1	-
70	349094.08	2279106.12	Картометрический	0,1	-
71	349105.81	2279105.12	Картометрический	0,1	-
72	349107.10	2279110.83	Картометрический	0,1	-
73	349127.77	2279107.91	Картометрический	0,1	-
74	349159.16	2279103.92	Картометрический	0,1	-
75	349159.05	2279103.09	Картометрический	0,1	-

Раздел 2

Сведения о местоположении границ объекта

Обозначение характерных точек границ	Координаты, м		Метод определения координат характерной точки	Средняя квадратическая погрешность положения характерной точки (Мт), м	Описание обозначения точки на местности (при наличии)
	X	Y			
1	2	3	4	5	6
76	349170.38	2279101.20	Картометрический	0,1	-
77	349174.17	2279100.14	Картометрический	0,1	-
78	349183.99	2279098.40	Картометрический	0,1	-
79	349188.28	2279098.00	Картометрический	0,1	-
80	349189.17	2279103.15	Картометрический	0,1	-
81	349199.98	2279101.81	Картометрический	0,1	-
82	349214.08	2279099.86	Картометрический	0,1	-
83	349241.72	2279096.69	Картометрический	0,1	-
84	349241.90	2279093.10	Картометрический	0,1	-
85	349253.70	2279092.26	Картометрический	0,1	-
86	349254.08	2279096.23	Картометрический	0,1	-
87	349268.06	2279095.59	Картометрический	0,1	-
88	349282.45	2279094.13	Картометрический	0,1	-
89	349282.40	2279090.23	Картометрический	0,1	-
90	349311.64	2279087.88	Картометрический	0,1	-
91	349312.08	2279091.14	Картометрический	0,1	-
92	349337.75	2279087.02	Картометрический	0,1	-
93	349337.55	2279085.80	Картометрический	0,1	-
94	349364.86	2279083.61	Картометрический	0,1	-
95	349407.91	2279079.82	Картометрический	0,1	-
96	349467.26	2279074.54	Картометрический	0,1	-
97	349526.49	2279069.42	Картометрический	0,1	-
98	349565.86	2279065.94	Картометрический	0,1	-
99	349608.07	2279061.52	Картометрический	0,1	-
100	349612.49	2279061.33	Картометрический	0,1	-
101	349612.71	2279063.63	Картометрический	0,1	-
102	349635.08	2279059.20	Картометрический	0,1	-
103	349654.21	2279055.21	Картометрический	0,1	-
104	349662.38	2279054.15	Картометрический	0,1	-
105	349694.55	2279048.61	Картометрический	0,1	-
106	349694.26	2279046.91	Картометрический	0,1	-
107	349699.57	2279045.69	Картометрический	0,1	-
108	349699.75	2279046.73	Картометрический	0,1	-
109	349732.48	2279038.33	Картометрический	0,1	-
110	349747.86	2279034.26	Картометрический	0,1	-
111	349752.81	2279032.64	Картометрический	0,1	-
112	349754.19	2279032.27	Картометрический	0,1	-
113	349768.02	2279024.84	Картометрический	0,1	-
114	349775.66	2279020.24	Картометрический	0,1	-
115	349774.62	2279015.68	Картометрический	0,1	-

Раздел 2

Сведения о местоположении границ объекта

Обозначение характерных точек границ	Координаты, м		Метод определения координат характерной точки	Средняя квадратическая погрешность положения характерной точки (Mt), м	Описание обозначения точки на местности (при наличии)
	X	Y			
1	2	3	4	5	6
116	349786.76	2279008.48	Картометрический	0,1	-
117	349766.57	2278974.58	Картометрический	0,1	-
118	349735.77	2278872.92	Картометрический	0,1	-
119	349706.69	2278864.76	Картометрический	0,1	-
120	349532.38	2278892.66	Картометрический	0,1	-
121	349406.27	2278914.56	Картометрический	0,1	-
122	349373.43	2278919.79	Картометрический	0,1	-
123	349352.19	2278929.67	Картометрический	0,1	-
124	349321.70	2278935.84	Картометрический	0,1	-
125	349287.64	2278948.81	Картометрический	0,1	-
126	349260.52	2278952.18	Картометрический	0,1	-
127	349186.83	2278960.71	Картометрический	0,1	-
128	349170.46	2278961.37	Картометрический	0,1	-
129	349109.84	2278966.27	Картометрический	0,1	-
130	349026.62	2278979.04	Картометрический	0,1	-
131	349026.32	2278978.95	Картометрический	0,1	-
132	349006.88	2278998.62	Картометрический	0,1	-
1	349012.42	2279010.67	Картометрический	0,1	-
133	349807.29	2279050.00	Картометрический	0,1	-
134	349799.03	2279054.90	Картометрический	0,1	-
135	349778.44	2279066.33	Картометрический	0,1	-
136	349766.10	2279072.54	Картометрический	0,1	-
137	349756.29	2279076.74	Картометрический	0,1	-
138	349745.55	2279080.87	Картометрический	0,1	-
139	349743.82	2279081.46	Картометрический	0,1	-
140	349724.04	2279087.24	Картометрический	0,1	-
141	349692.90	2279094.50	Картометрический	0,1	-
142	349672.26	2279098.59	Картометрический	0,1	-
143	349651.91	2279102.22	Картометрический	0,1	-
144	349631.54	2279105.44	Картометрический	0,1	-
145	349610.65	2279107.94	Картометрический	0,1	-
146	349594.26	2279109.51	Картометрический	0,1	-
147	349593.83	2279102.06	Картометрический	0,1	-
148	349562.16	2279104.43	Картометрический	0,1	-
149	349562.63	2279112.40	Картометрический	0,1	-
150	349478.11	2279119.89	Картометрический	0,1	-
151	349476.94	2279109.73	Картометрический	0,1	-
152	349441.29	2279112.06	Картометрический	0,1	-
153	349428.14	2279113.20	Картометрический	0,1	-
154	349423.99	2279114.53	Картометрический	0,1	-

Раздел 2

Сведения о местоположении границ объекта

Обозначение характерных точек границ	Координаты, м		Метод определения координат характерной точки	Средняя квадратическая погрешность положения характерной точки (Mт), м	Описание обозначения точки на местности (при наличии)
	X	Y			
1	2	3	4	5	6
155	349422.24	2279114.66	Картометрический	0,1	-
156	349393.48	2279117.88	Картометрический	0,1	-
157	349360.75	2279120.47	Картометрический	0,1	-
158	349356.55	2279120.80	Картометрический	0,1	-
159	349343.29	2279121.85	Картометрический	0,1	-
160	349321.02	2279124.06	Картометрический	0,1	-
161	349294.51	2279126.69	Картометрический	0,1	-
162	349293.95	2279126.59	Картометрический	0,1	-
163	349276.96	2279126.59	Картометрический	0,1	-
164	349247.29	2279129.02	Картометрический	0,1	-
165	349240.10	2279130.57	Картометрический	0,1	-
166	349159.43	2279137.20	Картометрический	0,1	-
167	349144.98	2279138.36	Картометрический	0,1	-
168	349141.36	2279138.59	Картометрический	0,1	-
169	349116.37	2279140.85	Картометрический	0,1	-
170	349074.77	2279145.89	Картометрический	0,1	-
171	349077.32	2279154.62	Картометрический	0,1	-
172	349072.48	2279155.71	Картометрический	0,1	-
173	349069.56	2279146.19	Картометрический	0,1	-
174	349049.34	2279151.95	Картометрический	0,1	-
175	349048.66	2279150.28	Картометрический	0,1	-
176	349028.46	2279157.54	Картометрический	0,1	-
177	349012.11	2279164.06	Картометрический	0,1	-
178	349017.22	2279175.62	Картометрический	0,1	-
179	349012.09	2279177.63	Картометрический	0,1	-
180	349007.22	2279166.80	Картометрический	0,1	-
181	348993.73	2279173.32	Картометрический	0,1	-
182	348978.10	2279181.01	Картометрический	0,1	-
183	348981.62	2279189.83	Картометрический	0,1	-
184	348975.94	2279192.15	Картометрический	0,1	-
185	348971.94	2279181.98	Картометрический	0,1	-
186	348947.88	2279191.63	Картометрический	0,1	-
187	348951.10	2279198.67	Картометрический	0,1	-
188	348943.83	2279201.57	Картометрический	0,1	-
189	348945.18	2279205.08	Картометрический	0,1	-
190	348933.93	2279210.07	Картометрический	0,1	-
191	348929.51	2279199.74	Картометрический	0,1	-
192	348904.29	2279213.15	Картометрический	0,1	-
193	348900.93	2279214.84	Картометрический	0,1	-
194	348905.45	2279224.25	Картометрический	0,1	-

Раздел 2

Сведения о местоположении границ объекта

Обозначение характерных точек границ	Координаты, м		Метод определения координат характерной точки	Средняя квадратическая погрешность положения характерной точки (Мт), м	Описание обозначения точки на местности (при наличии)
	X	Y			
1	2	3	4	5	6
195	348897.53	2279228.35	Картометрический	0,1	-
196	348879.62	2279238.35	Картометрический	0,1	-
197	348878.05	2279234.17	Картометрический	0,1	-
198	348864.11	2279242.33	Картометрический	0,1	-
199	348865.83	2279247.03	Картометрический	0,1	-
200	348858.70	2279251.58	Картометрический	0,1	-
201	348838.96	2279265.36	Картометрический	0,1	-
202	348818.10	2279280.57	Картометрический	0,1	-
203	348810.46	2279286.24	Картометрический	0,1	-
204	348797.71	2279296.89	Картометрический	0,1	-
205	348786.18	2279308.02	Картометрический	0,1	-
206	348776.84	2279318.36	Картометрический	0,1	-
207	348770.60	2279326.08	Картометрический	0,1	-
208	348765.21	2279333.68	Картометрический	0,1	-
209	348759.62	2279343.36	Картометрический	0,1	-
210	348744.88	2279372.34	Картометрический	0,1	-
211	348735.95	2279390.20	Картометрический	0,1	-
212	348731.05	2279398.87	Картометрический	0,1	-
213	348728.24	2279403.54	Картометрический	0,1	-
214	348722.00	2279412.42	Картометрический	0,1	-
215	348714.06	2279421.74	Картометрический	0,1	-
216	348712.04	2279423.79	Картометрический	0,1	-
217	348707.03	2279428.30	Картометрический	0,1	-
218	348704.85	2279430.03	Картометрический	0,1	-
219	348696.05	2279435.95	Картометрический	0,1	-
220	348693.20	2279437.55	Картометрический	0,1	-
221	348686.11	2279440.90	Картометрический	0,1	-
222	348678.02	2279444.30	Картометрический	0,1	-
223	348671.93	2279446.30	Картометрический	0,1	-
224	348661.81	2279448.92	Картометрический	0,1	-
225	348651.44	2279450.96	Картометрический	0,1	-
226	348625.40	2279454.77	Картометрический	0,1	-
227	348632.56	2279488.50	Картометрический	0,1	-
228	348637.56	2279522.69	Картометрический	0,1	-
229	348638.91	2279531.54	Картометрический	0,1	-
230	348642.96	2279558.69	Картометрический	0,1	-
231	348649.62	2279621.20	Картометрический	0,1	-
232	348682.73	2279643.62	Картометрический	0,1	-
233	348792.60	2279624.97	Картометрический	0,1	-
234	348787.64	2279548.14	Картометрический	0,1	-

Раздел 2**Сведения о местоположении границ объекта**

Обозначение характерных точек границ	Координаты, м		Метод определения координат характерной точки	Средняя квадратическая погрешность положения характерной точки (Mt), м	Описание обозначения точки на местности (при наличии)
	X	Y			
1	2	3	4	5	6
235	348781.03	2279468.94	Картометрический	0,1	-
236	348785.05	2279461.96	Картометрический	0,1	-
237	349433.13	2279343.71	Картометрический	0,1	-
238	349495.51	2279245.32	Картометрический	0,1	-
239	349813.97	2279153.45	Картометрический	0,1	-
133	349807.29	2279050.00	Картометрический	0,1	-

3. Сведения о характерных точках части (частей) границы объекта

Обозначение характерных точек границ	Координаты, м		Метод определения координат характерной точки	Средняя квадратическая погрешность положения характерной точки (Mt), м	Описание обозначения точки на местности (при наличии)
	X	Y			
1	2	3	4	5	6
-	-	-	-	-	-

Раздел 3

Сведения о местоположении измененных (уточненных) границ объекта

1. Система координат -

2. Сведения о характерных точках границ объекта

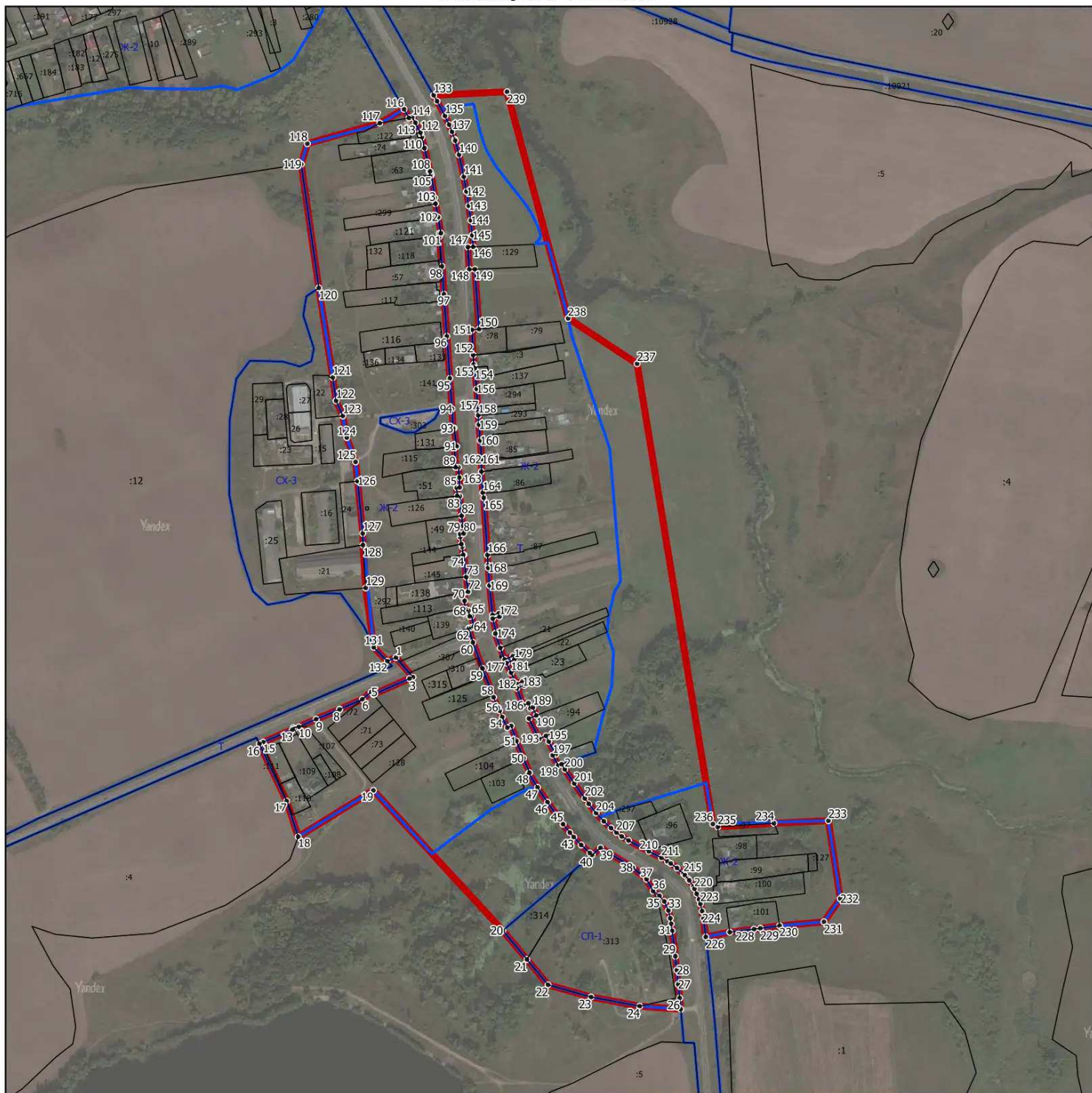
Обозначение характерных точек границ	Существующие координаты, м		Измененные (уточненные) координаты, м		Метод определения координат характерной точки	Средняя квадратическая погрешность положения характерной точки (Mt), м	Описание обозначения точки на местности (при наличии)
	X	Y	X	Y			
1	2	3	4	5	6	7	8
-	-	-	-	-	-	-	

3. Сведения о характерных точках части (частей) границы объекта

Обозначение характерных точек границ	Существующие координаты, м		Измененные (уточненные) координаты, м		Метод определения координат характерной точки	Средняя квадратическая погрешность положения характерной точки (Mt), м	Описание обозначения точки на местности (при наличии)
	X	Y	X	Y			
1	2	3	4	5	6	7	8
-	-	-	-	-	-	-	

Раздел 4

План границ объекта



Масштаб 1:7500

Используемые условные знаки и обозначения:

- - граница объекта
- - границы земельных участков по сведениям ЕГРН
- - границы территориальных зон по сведениям ЕГРН
- 15• - характерная точка границы объекта

Подпись _____ Дата « » 20__ г.

Место для оттиска печати (при наличии) лица, составившего описание местоположения границ объекта

ОПИСАНИЕ МЕСТОПОЛОЖЕНИЯ ГРАНИЦ

Радушино

(наименование объекта, местоположение границ которого описано (далее - объект))

Раздел 1

Сведения об объекте

№ п/п	Характеристики объекта	Описание характеристик
1	2	3
1.	Местоположение объекта	Московская область, городской округ Зарайск
2.	Площадь объекта +/- величина погрешности определения площади (P +/- Дельта P)	667479 кв. м ± 286 кв. м
3.	Иные характеристики объекта	

Раздел 2

Сведения о местоположении границ объекта

1. Система координат МСК-50, зона 2

2. Сведения о характерных точках границ объекта

Обозначение характерных точек границ	Координаты, м		Метод определения координат характерной точки	Средняя квадратическая погрешность положения характерной точки (Mt), м	Описание обозначения точки на местности (при наличии)
	X	Y			
1	2	3	4	5	6
1	364168.78	2271937.08	Картометрический	0,1	-
2	364184.92	2271970.22	Картометрический	0,1	-
3	364213.14	2272059.10	Картометрический	0,1	-
4	364290.43	2272054.77	Картометрический	0,1	-
5	364269.11	2272147.85	Картометрический	0,1	-
6	364270.56	2272235.87	Картометрический	0,1	-
7	364381.88	2272483.59	Картометрический	0,1	-
8	364414.78	2272610.63	Картометрический	0,1	-
9	365328.99	2272629.06	Картометрический	0,1	-
10	365327.45	2272623.51	Картометрический	0,1	-
11	365323.23	2272579.23	Картометрический	0,1	-
12	365244.44	2272518.93	Картометрический	0,1	-
13	365178.66	2272449.02	Картометрический	0,1	-
14	365090.11	2272386.15	Картометрический	0,1	-
15	365096.77	2272332.71	Картометрический	0,1	-
16	365102.22	2272320.35	Картометрический	0,1	-
17	365102.72	2272315.26	Картометрический	0,1	-
18	365104.11	2272316.07	Картометрический	0,1	-
19	365121.26	2272277.20	Картометрический	0,1	-
20	365127.91	2272278.23	Картометрический	0,1	-
21	365127.96	2272278.24	Картометрический	0,1	-
22	365201.62	2272289.67	Картометрический	0,1	-
23	365212.32	2272251.04	Картометрический	0,1	-
24	365163.51	2272204.79	Картометрический	0,1	-
25	365135.43	2272143.60	Картометрический	0,1	-
26	365085.17	2272095.86	Картометрический	0,1	-
27	365085.05	2272095.75	Картометрический	0,1	-
28	365083.63	2272094.40	Картометрический	0,1	-
29	365072.25	2272002.47	Картометрический	0,1	-
30	365051.59	2271966.36	Картометрический	0,1	-
31	365046.99	2271958.22	Картометрический	0,1	-
32	365065.13	2271949.86	Картометрический	0,1	-
33	365064.98	2271949.47	Картометрический	0,1	-
34	365057.75	2271931.24	Картометрический	0,1	-
35	365055.45	2271925.45	Картометрический	0,1	-

Раздел 2

Сведения о местоположении границ объекта

Обозначение характерных точек границ	Координаты, м		Метод определения координат характерной точки	Средняя квадратическая погрешность положения характерной точки (Mт), м	Описание обозначения точки на местности (при наличии)
	X	Y			
1	2	3	4	5	6
36	365054.34	2271926.00	Картометрический	0,1	-
37	365047.41	2271912.36	Картометрический	0,1	-
38	365041.63	2271914.12	Картометрический	0,1	-
39	365017.71	2271866.61	Картометрический	0,1	-
40	365008.84	2271871.43	Картометрический	0,1	-
41	364970.03	2271787.34	Картометрический	0,1	-
42	365013.36	2271734.71	Картометрический	0,1	-
43	364990.41	2271707.13	Картометрический	0,1	-
44	364820.38	2271812.09	Картометрический	0,1	-
45	364747.35	2271811.82	Картометрический	0,1	-
46	364712.87	2271818.58	Картометрический	0,1	-
47	364674.54	2271822.01	Картометрический	0,1	-
48	364619.33	2271826.47	Картометрический	0,1	-
49	364593.10	2271830.50	Картометрический	0,1	-
50	364526.97	2271837.99	Картометрический	0,1	-
51	364472.96	2271853.57	Картометрический	0,1	-
52	364452.18	2271863.05	Картометрический	0,1	-
53	364439.07	2271865.27	Картометрический	0,1	-
54	364423.44	2271868.22	Картометрический	0,1	-
55	364373.76	2271875.54	Картометрический	0,1	-
56	364265.93	2271894.88	Картометрический	0,1	-
57	364232.32	2271903.94	Картометрический	0,1	-
58	364182.64	2271924.99	Картометрический	0,1	-
1	364168.78	2271937.08	Картометрический	0,1	-

3. Сведения о характерных точках части (частей) границы объекта

Обозначение характерных точек границ	Координаты, м		Метод определения координат характерной точки	Средняя квадратическая погрешность положения характерной точки (Mт), м	Описание обозначения точки на местности (при наличии)
	X	Y			
1	2	3	4	5	6
-	-	-	-	-	-

Раздел 3

Сведения о местоположении измененных (уточненных) границ объекта

1. Система координат -

2. Сведения о характерных точках границ объекта

Обозначение характерных точек границ	Существующие координаты, м		Измененные (уточненные) координаты, м		Метод определения координат характерной точки	Средняя квадратическая погрешность положения характерной точки (Mt), м	Описание обозначения точки на местности (при наличии)
	X	Y	X	Y			
1	2	3	4	5	6	7	8
-	-	-	-	-	-	-	

3. Сведения о характерных точках части (частей) границы объекта

Обозначение характерных точек границ	Существующие координаты, м		Измененные (уточненные) координаты, м		Метод определения координат характерной точки	Средняя квадратическая погрешность положения характерной точки (Mt), м	Описание обозначения точки на местности (при наличии)
	X	Y	X	Y			
1	2	3	4	5	6	7	8
-	-	-	-	-	-	-	

Раздел 4

План границ объекта



Масштаб 1:7500

Используемые условные знаки и обозначения:

- - граница объекта
- - границы земельных участков по сведениям ЕГРН
- - границы территориальных зон по сведениям ЕГРН
- 15• - характерная точка границы объекта

Подпись _____ Дата « _____ » _____ 20__ г.

Место для оттиска печати (при наличии) лица, составившего описание местоположения границ объекта

ОПИСАНИЕ МЕСТОПОЛОЖЕНИЯ ГРАНИЦ

Рассохты

(наименование объекта, местоположение границ которого описано (далее - объект))

Раздел 1

Сведения об объекте

№ п/п	Характеристики объекта	Описание характеристик
1	2	3
1.	Местоположение объекта	Московская область, городской округ Зарайск
2.	Площадь объекта +/- величина погрешности определения площади (P +/- Дельта P)	553648 кв. м ± 260 кв. м
3.	Иные характеристики объекта	

Раздел 2

Сведения о местоположении границ объекта

1. Система координат МСК-50, зона 2

2. Сведения о характерных точках границ объекта

Обозначение характерных точек границ	Координаты, м		Метод определения координат характерной точки	Средняя квадратическая погрешность положения характерной точки (Mt), м	Описание обозначения точки на местности (при наличии)
	X	Y			
1	2	3	4	5	6
1	361570.09	2289186.08	Картометрический	0,1	-
2	361571.54	2289186.33	Картометрический	0,1	-
3	361575.76	2289186.75	Картометрический	0,1	-
4	361577.29	2289186.78	Картометрический	0,1	-
5	361580.27	2289186.61	Картометрический	0,1	-
6	361580.64	2289186.59	Картометрический	0,1	-
7	361583.29	2289186.34	Картометрический	0,1	-
8	361585.36	2289185.92	Картометрический	0,1	-
9	361589.82	2289184.51	Картометрический	0,1	-
10	361590.19	2289184.39	Картометрический	0,1	-
11	361617.91	2289174.46	Картометрический	0,1	-
12	361649.72	2289163.01	Картометрический	0,1	-
13	361686.50	2289150.64	Картометрический	0,1	-
14	361686.71	2289150.57	Картометрический	0,1	-
15	361722.18	2289137.75	Картометрический	0,1	-
16	361747.24	2289128.68	Картометрический	0,1	-
17	361787.59	2289114.82	Картометрический	0,1	-
18	361819.17	2289103.99	Картометрический	0,1	-
19	361819.33	2289103.93	Картометрический	0,1	-
20	361849.26	2289093.10	Картометрический	0,1	-
21	361849.42	2289093.04	Картометрический	0,1	-
22	361878.45	2289081.95	Картометрический	0,1	-
23	361882.64	2289084.28	Картометрический	0,1	-
24	361896.50	2289098.28	Картометрический	0,1	-
25	361927.60	2289096.73	Картометрический	0,1	-
26	361968.03	2289089.88	Картометрический	0,1	-
27	361982.02	2289091.43	Картометрический	0,1	-
28	362024.14	2289110.11	Картометрический	0,1	-
29	362032.54	2289116.96	Картометрический	0,1	-
30	362035.02	2289128.80	Картометрический	0,1	-
31	362033.47	2289138.12	Картометрический	0,1	-
32	362028.80	2289140.31	Картометрический	0,1	-
33	362004.87	2289146.26	Картометрический	0,1	-
34	361959.87	2289162.54	Картометрический	0,1	-
35	361927.80	2289206.83	Картометрический	0,1	-

Раздел 2

Сведения о местоположении границ объекта

Обозначение характерных точек границ	Координаты, м		Метод определения координат характерной точки	Средняя квадратическая погрешность положения характерной точки (Mт), м	Описание обозначения точки на местности (при наличии)
	X	Y			
1	2	3	4	5	6
36	361896.21	2289244.13	Картометрический	0,1	-
37	361883.88	2289315.47	Картометрический	0,1	-
38	361908.82	2289312.76	Картометрический	0,1	-
39	361962.84	2289294.62	Картометрический	0,1	-
40	361985.42	2289315.35	Картометрический	0,1	-
41	362142.37	2289314.83	Картометрический	0,1	-
42	362187.86	2289332.18	Картометрический	0,1	-
43	362207.33	2289352.93	Картометрический	0,1	-
44	362203.96	2289336.10	Картометрический	0,1	-
45	362204.34	2289335.27	Картометрический	0,1	-
46	362203.64	2289331.82	Картометрический	0,1	-
47	362211.98	2289313.46	Картометрический	0,1	-
48	362212.33	2289313.57	Картометрический	0,1	-
49	362217.79	2289301.55	Картометрический	0,1	-
50	362227.82	2289304.89	Картометрический	0,1	-
51	362252.82	2289296.55	Картометрический	0,1	-
52	362274.51	2289279.87	Картометрический	0,1	-
53	362288.76	2289251.36	Картометрический	0,1	-
54	362291.76	2289231.84	Картометрический	0,1	-
55	362285.72	2289207.69	Картометрический	0,1	-
56	362284.05	2289191.00	Картометрический	0,1	-
57	362284.09	2289190.57	Картометрический	0,1	-
58	362283.69	2289186.71	Картометрический	0,1	-
59	362285.36	2289165.03	Картометрический	0,1	-
60	362290.55	2289161.32	Картометрический	0,1	-
61	362291.18	2289153.13	Картометрический	0,1	-
62	362314.53	2289136.46	Картометрический	0,1	-
63	362379.58	2289119.77	Картометрический	0,1	-
64	362439.61	2289096.42	Картометрический	0,1	-
65	362486.31	2289089.75	Картометрический	0,1	-
66	362535.54	2289091.39	Картометрический	0,1	-
67	362563.35	2289025.38	Картометрический	0,1	-
68	362563.33	2289024.38	Картометрический	0,1	-
69	362535.56	2288975.79	Картометрический	0,1	-
70	362496.67	2288867.21	Картометрический	0,1	-
71	362476.97	2288782.77	Картометрический	0,1	-
72	362414.86	2288756.06	Картометрический	0,1	-
73	362251.05	2288701.74	Картометрический	0,1	-
74	362205.19	2288659.03	Картометрический	0,1	-
75	362098.82	2288630.73	Картометрический	0,1	-

Раздел 2

Сведения о местоположении границ объекта

Обозначение характерных точек границ	Координаты, м		Метод определения координат характерной точки	Средняя квадратическая погрешность положения характерной точки (M _t), м	Описание обозначения точки на местности (при наличии)
	X	Y			
1	2	3	4	5	6
76	362080.09	2288751.47	Картометрический	0,1	-
77	362000.21	2288748.60	Картометрический	0,1	-
78	361979.50	2288759.02	Картометрический	0,1	-
79	361906.30	2288795.24	Картометрический	0,1	-
80	361852.15	2288809.36	Картометрический	0,1	-
81	361787.48	2288790.09	Картометрический	0,1	-
82	361793.87	2288801.29	Картометрический	0,1	-
83	361794.28	2288810.25	Картометрический	0,1	-
84	361792.94	2288816.00	Картометрический	0,1	-
85	361788.26	2288820.27	Картометрический	0,1	-
86	361777.31	2288824.29	Картометрический	0,1	-
87	361774.64	2288826.69	Картометрический	0,1	-
88	361772.23	2288833.65	Картометрический	0,1	-
89	361767.56	2288838.32	Картометрический	0,1	-
90	361758.82	2288843.29	Картометрический	0,1	-
91	361754.14	2288849.97	Картометрический	0,1	-
92	361750.40	2288864.01	Картометрический	0,1	-
93	361749.34	2288886.74	Картометрический	0,1	-
94	361746.90	2288906.07	Картометрический	0,1	-
95	361747.03	2288945.24	Картометрический	0,1	-
96	361744.63	2288953.25	Картометрический	0,1	-
97	361728.03	2288969.90	Картометрический	0,1	-
98	361721.35	2288973.24	Картометрический	0,1	-
99	361718.02	2288974.01	Картометрический	0,1	-
100	361710.93	2288975.65	Картометрический	0,1	-
101	361701.98	2288980.59	Картометрический	0,1	-
102	361696.99	2288980.33	Картометрический	0,1	-
103	361690.31	2288974.71	Картометрический	0,1	-
104	361688.97	2288966.03	Картометрический	0,1	-
105	361692.10	2288951.50	Картометрический	0,1	-
106	361692.10	2288936.72	Картометрический	0,1	-
107	361690.98	2288926.61	Картометрический	0,1	-
108	361684.26	2288911.46	Картометрический	0,1	-
109	361675.18	2288894.15	Картометрический	0,1	-
110	361668.70	2288886.10	Картометрический	0,1	-
111	361667.02	2288877.11	Картометрический	0,1	-
112	361666.79	2288869.80	Картометрический	0,1	-
113	361663.66	2288843.00	Картометрический	0,1	-
114	361663.66	2288825.43	Картометрический	0,1	-
115	361664.46	2288815.43	Картометрический	0,1	-

Раздел 2

Сведения о местоположении границ объекта

Обозначение характерных точек границ	Координаты, м		Метод определения координат характерной точки	Средняя квадратическая погрешность положения характерной точки (Мт), м	Описание обозначения точки на местности (при наличии)
	X	Y			
1	2	3	4	5	6
116	361668.13	2288797.53	Картометрический	0,1	-
117	361669.25	2288777.06	Картометрический	0,1	-
118	361667.02	2288735.38	Картометрический	0,1	-
119	361662.55	2288699.81	Картометрический	0,1	-
120	361652.56	2288654.64	Картометрический	0,1	-
121	361648.48	2288638.44	Картометрический	0,1	-
122	361643.06	2288616.84	Картометрический	0,1	-
123	361638.67	2288595.60	Картометрический	0,1	-
124	361632.74	2288556.23	Картометрический	0,1	-
125	361628.83	2288522.94	Картометрический	0,1	-
126	361625.70	2288500.23	Картометрический	0,1	-
127	361620.67	2288487.14	Картометрический	0,1	-
128	361615.57	2288480.18	Картометрический	0,1	-
129	361613.39	2288480.23	Картометрический	0,1	-
130	361603.77	2288480.47	Картометрический	0,1	-
131	361591.10	2288478.36	Картометрический	0,1	-
132	361576.32	2288476.95	Картометрический	0,1	-
133	361548.17	2288474.13	Картометрический	0,1	-
134	361527.76	2288465.69	Картометрический	0,1	-
135	361500.31	2288453.02	Картометрический	0,1	-
136	361492.71	2288439.55	Картометрический	0,1	-
137	361490.60	2288435.79	Картометрический	0,1	-
138	361477.77	2288428.05	Картометрический	0,1	-
139	361461.60	2288431.91	Картометрический	0,1	-
140	361448.93	2288433.32	Картометрический	0,1	-
141	361439.70	2288435.17	Картометрический	0,1	-
142	361438.66	2288434.28	Картометрический	0,1	-
143	361433.45	2288429.81	Картометрический	0,1	-
144	361415.15	2288434.02	Картометрический	0,1	-
145	361398.96	2288433.33	Картометрический	0,1	-
146	361391.22	2288426.98	Картометрический	0,1	-
147	361382.79	2288427.69	Картометрический	0,1	-
148	361375.51	2288427.14	Картометрический	0,1	-
149	361365.18	2288426.98	Картометрический	0,1	-
150	361357.20	2288418.38	Картометрический	0,1	-
151	361348.29	2288423.46	Картометрический	0,1	-
152	361339.85	2288426.29	Картометрический	0,1	-
153	361330.70	2288428.39	Картометрический	0,1	-
154	361320.14	2288425.58	Картометрический	0,1	-
155	361307.47	2288425.58	Картометрический	0,1	-

Раздел 2

Сведения о местоположении границ объекта

Обозначение характерных точек границ	Координаты, м		Метод определения координат характерной точки	Средняя квадратическая погрешность положения характерной точки (Mt), м	Описание обозначения точки на местности (при наличии)
	X	Y			
1	2	3	4	5	6
156	361295.51	2288427.69	Картометрический	0,1	-
157	361287.77	2288429.10	Картометрический	0,1	-
158	361274.39	2288419.25	Картометрический	0,1	-
159	361255.88	2288419.09	Картометрический	0,1	-
160	361249.07	2288462.70	Картометрический	0,1	-
161	361229.88	2288459.88	Картометрический	0,1	-
162	361195.41	2288473.29	Картометрический	0,1	-
163	361195.41	2288492.42	Картометрический	0,1	-
164	361193.07	2288499.99	Картометрический	0,1	-
165	361196.55	2288503.43	Картометрический	0,1	-
166	361209.47	2288520.29	Картометрический	0,1	-
167	361223.58	2288534.40	Картометрический	0,1	-
168	361238.64	2288554.16	Картометрический	0,1	-
169	361260.27	2288570.14	Картометрический	0,1	-
170	361280.96	2288581.43	Картометрический	0,1	-
171	361359.04	2288600.23	Картометрический	0,1	-
172	361434.28	2288625.63	Картометрический	0,1	-
173	361493.55	2288665.14	Картометрический	0,1	-
174	361521.76	2288690.56	Картометрический	0,1	-
175	361526.46	2288706.54	Картометрический	0,1	-
176	361529.30	2288723.46	Картометрический	0,1	-
177	361517.99	2288779.90	Картометрический	0,1	-
178	361503.89	2288832.58	Картометрический	0,1	-
179	361486.96	2288877.73	Картометрический	0,1	-
180	361479.45	2288885.27	Картометрический	0,1	-
181	361443.68	2288894.66	Картометрический	0,1	-
182	361415.45	2288901.24	Картометрический	0,1	-
183	361357.15	2288919.11	Картометрический	0,1	-
184	361328.93	2288925.70	Картометрический	0,1	-
185	361306.35	2288925.70	Картометрический	0,1	-
186	361289.42	2288921.94	Картометрический	0,1	-
187	361276.16	2288929.68	Картометрический	0,1	-
188	361285.74	2288949.11	Картометрический	0,1	-
189	361292.77	2288955.98	Картометрический	0,1	-
190	361293.54	2288956.78	Картометрический	0,1	-
191	361302.71	2288967.03	Картометрический	0,1	-
192	361302.94	2288967.29	Картометрический	0,1	-
193	361319.47	2288986.55	Картометрический	0,1	-
194	361319.87	2288987.04	Картометрический	0,1	-
195	361328.88	2288998.37	Картометрический	0,1	-

Раздел 2

Сведения о местоположении границ объекта

Обозначение характерных точек границ	Координаты, м		Метод определения координат характерной точки	Средняя квадратическая погрешность положения характерной точки (Mt), м	Описание обозначения точки на местности (при наличии)
	X	Y			
1	2	3	4	5	6
196	361334.02	2289003.51	Картометрический	0,1	-
197	361336.68	2289005.24	Картометрический	0,1	-
198	361339.16	2289006.45	Картометрический	0,1	-
199	361339.26	2289006.50	Картометрический	0,1	-
200	361350.28	2289011.97	Картометрический	0,1	-
201	361356.26	2289014.79	Картометрический	0,1	-
202	361357.36	2289015.37	Картометрический	0,1	-
203	361369.40	2289022.21	Картометрический	0,1	-
204	361386.20	2289031.67	Картометрический	0,1	-
205	361402.36	2289046.37	Картометрический	0,1	-
206	361430.59	2289086.91	Картометрический	0,1	-
207	361439.66	2289099.93	Картометрический	0,1	-
208	361429.72	2289093.84	Картометрический	0,1	-
209	361416.50	2289086.59	Картометрический	0,1	-
210	361416.35	2289086.50	Картометрический	0,1	-
211	361410.11	2289083.00	Картометрический	0,1	-
212	361561.69	2289186.40	Картометрический	0,1	-
213	361567.92	2289185.54	Картометрический	0,1	-
1	361570.09	2289186.08	Картометрический	0,1	-

3. Сведения о характерных точках части (частей) границы объекта

Обозначение характерных точек границ	Координаты, м		Метод определения координат характерной точки	Средняя квадратическая погрешность положения характерной точки (Mt), м	Описание обозначения точки на местности (при наличии)
	X	Y			
1	2	3	4	5	6
-	-	-	-	-	-

Раздел 3

Сведения о местоположении измененных (уточненных) границ объекта

1. Система координат -

2. Сведения о характерных точках границ объекта

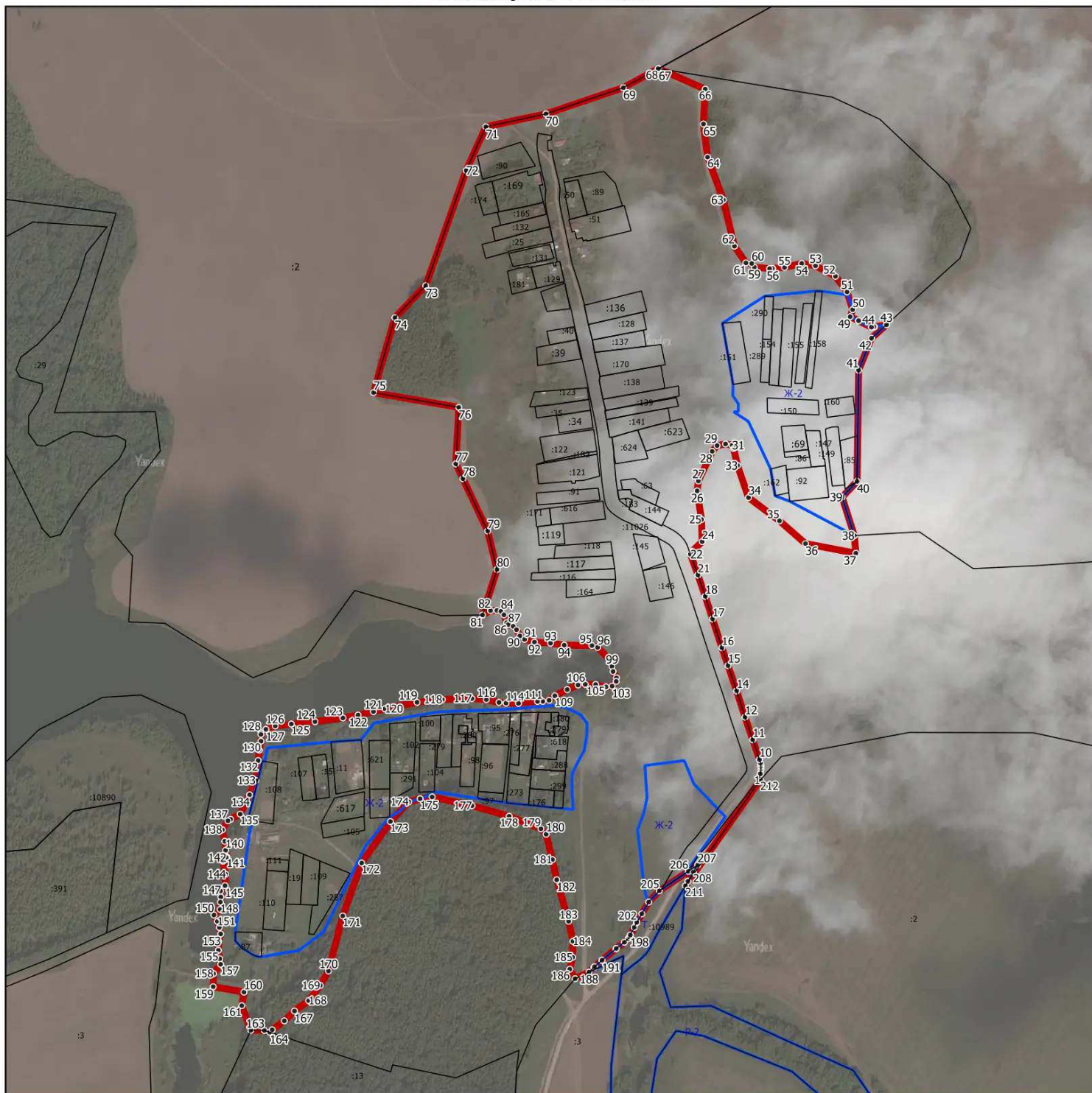
Обозначение характерных точек границ	Существующие координаты, м		Измененные (уточненные) координаты, м		Метод определения координат характерной точки	Средняя квадратическая погрешность положения характерной точки (Mt), м	Описание обозначения точки на местности (при наличии)
	X	Y	X	Y			
1	2	3	4	5	6	7	8
-	-	-	-	-	-	-	

3. Сведения о характерных точках части (частей) границы объекта

Обозначение характерных точек границ	Существующие координаты, м		Измененные (уточненные) координаты, м		Метод определения координат характерной точки	Средняя квадратическая погрешность положения характерной точки (Mt), м	Описание обозначения точки на местности (при наличии)
	X	Y	X	Y			
1	2	3	4	5	6	7	8
-	-	-	-	-	-	-	

Раздел 4

План границ объекта



Масштаб 1:7500

Используемые условные знаки и обозначения:

- - граница объекта
- - границы земельных участков по сведениям ЕГРН
- - границы территориальных зон по сведениям ЕГРН
- 15• - характерная точка границы объекта

Подпись _____ Дата « » 20__ г.

Место для оттиска печати (при наличии) лица, составившего описание местоположения границ объекта

ОПИСАНИЕ МЕСТОПОЛОЖЕНИЯ ГРАНИЦ**Ратькино**

(наименование объекта, местоположение границ которого описано (далее - объект))

Раздел 1**Сведения об объекте**

№ п/п	Характеристики объекта	Описание характеристик
1	2	3
1.	Местоположение объекта	Московская область, городской округ Зарайск
2.	Площадь объекта +/- величина погрешности определения площади (P +/- Дельта P)	361274 кв. м ± 210 кв. м
3.	Иные характеристики объекта	

Раздел 2

Сведения о местоположении границ объекта

1. Система координат МСК-50, зона 2

2. Сведения о характерных точках границ объекта

Обозначение характерных точек границ	Координаты, м		Метод определения координат характерной точки	Средняя квадратическая погрешность положения характерной точки (M _t), м	Описание обозначения точки на местности (при наличии)
	X	Y			
1	2	3	4	5	6
1	368419.22	2270269.52	Картометрический	0,1	-
2	368431.16	2270243.81	Картометрический	0,1	-
3	368445.91	2270212.07	Картометрический	0,1	-
4	368460.61	2270180.45	Картометрический	0,1	-
5	368475.37	2270148.72	Картометрический	0,1	-
6	368490.18	2270116.86	Картометрический	0,1	-
7	368504.88	2270085.24	Картометрический	0,1	-
8	368531.85	2270051.38	Картометрический	0,1	-
9	368538.41	2270043.15	Картометрический	0,1	-
10	368355.56	2269971.25	Картометрический	0,1	-
11	368236.24	2269914.73	Картометрический	0,1	-
12	368134.40	2269810.60	Картометрический	0,1	-
13	367985.73	2269805.72	Картометрический	0,1	-
14	367877.17	2269863.86	Картометрический	0,1	-
15	367625.21	2270091.17	Картометрический	0,1	-
16	367757.23	2270256.41	Картометрический	0,1	-
17	367672.64	2270340.09	Картометрический	0,1	-
18	367644.18	2270243.36	Картометрический	0,1	-
19	367616.60	2270265.32	Картометрический	0,1	-
20	367635.04	2270346.30	Картометрический	0,1	-
21	367673.09	2270399.44	Картометрический	0,1	-
22	367811.19	2270317.35	Картометрический	0,1	-
23	367879.20	2270401.93	Картометрический	0,1	-
24	367959.90	2270320.28	Картометрический	0,1	-
25	367981.61	2270316.14	Картометрический	0,1	-
26	368041.60	2270388.91	Картометрический	0,1	-
27	368056.21	2270401.12	Картометрический	0,1	-
28	368068.85	2270390.05	Картометрический	0,1	-
29	368091.84	2270381.55	Картометрический	0,1	-
30	368110.50	2270379.29	Картометрический	0,1	-
31	368127.46	2270380.70	Картометрический	0,1	-
32	368146.58	2270385.44	Картометрический	0,1	-
33	368175.83	2270398.32	Картометрический	0,1	-
34	368198.48	2270415.93	Картометрический	0,1	-
35	368205.43	2270424.03	Картометрический	0,1	-

Раздел 2**Сведения о местоположении границ объекта**

Обозначение характерных точек границ	Координаты, м		Метод определения координат характерной точки	Средняя квадратическая погрешность положения характерной точки (Mt), м	Описание обозначения точки на местности (при наличии)
	X	Y			
1	2	3	4	5	6
36	368226.86	2270414.55	Картометрический	0,1	-
37	368330.05	2270339.84	Картометрический	0,1	-
38	368353.31	2270320.83	Картометрический	0,1	-
39	368418.24	2270264.28	Картометрический	0,1	-
1	368419.22	2270269.52	Картометрический	0,1	-

3. Сведения о характерных точках части (частей) границы объекта

Обозначение характерных точек границ	Координаты, м		Метод определения координат характерной точки	Средняя квадратическая погрешность положения характерной точки (Mt), м	Описание обозначения точки на местности (при наличии)
	X	Y			
1	2	3	4	5	6
-	-	-	-	-	-

Раздел 3

Сведения о местоположении измененных (уточненных) границ объекта

1. Система координат -

2. Сведения о характерных точках границ объекта

Обозначение характерных точек границ	Существующие координаты, м		Измененные (уточненные) координаты, м		Метод определения координат характерной точки	Средняя квадратическая погрешность положения характерной точки (Mt), м	Описание обозначения точки на местности (при наличии)
	X	Y	X	Y			
1	2	3	4	5	6	7	8
-	-	-	-	-	-	-	

3. Сведения о характерных точках части (частей) границы объекта

Обозначение характерных точек границ	Существующие координаты, м		Измененные (уточненные) координаты, м		Метод определения координат характерной точки	Средняя квадратическая погрешность положения характерной точки (Mt), м	Описание обозначения точки на местности (при наличии)
	X	Y	X	Y			
1	2	3	4	5	6	7	8
-	-	-	-	-	-	-	




Раздел 4

План границ объекта



Масштаб 1:5000

Используемые условные знаки и обозначения:

-  - граница объекта
-  - границы земельных участков по сведениям ЕГРН
-  - границы территориальных зон по сведениям ЕГРН
- 15• - характерная точка границы объекта

Подпись _____ Дата « ____ » _____ 20__ г.

Место для оттиска печати (при наличии) лица, составившего описание местоположения границ объекта

ОПИСАНИЕ МЕСТОПОЛОЖЕНИЯ ГРАНИЦ

Рожново

(наименование объекта, местоположение границ которого описано (далее - объект))

Раздел 1

Сведения об объекте

№ п/п	Характеристики объекта	Описание характеристик
1	2	3
1.	Местоположение объекта	Московская область, городской округ Зарайск
2.	Площадь объекта +/- величина погрешности определения площади (P +/- Дельта P)	496528 кв. м ± 247 кв. м
3.	Иные характеристики объекта	

Раздел 2

Сведения о местоположении границ объекта

1. Система координат МСК-50, зона 2

2. Сведения о характерных точках границ объекта

Обозначение характерных точек границ	Координаты, м		Метод определения координат характерной точки	Средняя квадратическая погрешность положения характерной точки (Mt), м	Описание обозначения точки на местности (при наличии)
	X	Y			
1	2	3	4	5	6
1	349067.17	2292445.97	Картометрический	0,1	-
2	349067.18	2292445.95	Картометрический	0,1	-
3	348967.65	2292438.33	Картометрический	0,1	-
4	348961.82	2292422.03	Картометрический	0,1	-
5	348953.90	2292385.47	Картометрический	0,1	-
6	349021.07	2292281.31	Картометрический	0,1	-
7	348984.83	2292239.13	Картометрический	0,1	-
8	348952.81	2292223.79	Картометрический	0,1	-
9	348910.59	2292273.87	Картометрический	0,1	-
10	348891.88	2292272.30	Картометрический	0,1	-
11	348852.79	2292245.60	Картометрический	0,1	-
12	348846.48	2292247.24	Картометрический	0,1	-
13	348811.66	2292214.05	Картометрический	0,1	-
14	348753.36	2292220.98	Картометрический	0,1	-
15	348734.27	2292253.63	Картометрический	0,1	-
16	348747.26	2292288.75	Картометрический	0,1	-
17	348757.56	2292301.89	Картометрический	0,1	-
18	348610.60	2292438.62	Картометрический	0,1	-
19	348549.03	2292499.38	Картометрический	0,1	-
20	348473.61	2292452.30	Картометрический	0,1	-
21	348440.44	2292431.78	Картометрический	0,1	-
22	348426.47	2292422.87	Картометрический	0,1	-
23	348323.03	2292358.29	Картометрический	0,1	-
24	348302.67	2292368.73	Картометрический	0,1	-
25	348329.46	2292385.46	Картометрический	0,1	-
26	348391.86	2292424.52	Картометрический	0,1	-
27	348429.75	2292448.68	Картометрический	0,1	-
28	348429.86	2292448.75	Картометрический	0,1	-
29	348495.45	2292489.33	Картометрический	0,1	-
30	348536.95	2292514.83	Картометрический	0,1	-
31	348508.12	2292551.87	Картометрический	0,1	-
32	348331.89	2292631.39	Картометрический	0,1	-
33	348310.14	2292651.68	Картометрический	0,1	-
34	348309.42	2292690.80	Картометрический	0,1	-
35	348324.55	2292709.84	Картометрический	0,1	-

Раздел 2

Сведения о местоположении границ объекта

Обозначение характерных точек границ	Координаты, м		Метод определения координат характерной точки	Средняя квадратическая погрешность положения характерной точки (Mт), м	Описание обозначения точки на местности (при наличии)
	X	Y			
1	2	3	4	5	6
36	348520.73	2292933.55	Картометрический	0,1	-
37	348554.05	2292961.40	Картометрический	0,1	-
38	348587.82	2292983.17	Картометрический	0,1	-
39	348605.97	2292992.37	Картометрический	0,1	-
40	348740.91	2293040.95	Картометрический	0,1	-
41	348817.23	2293061.27	Картометрический	0,1	-
42	348962.28	2293076.43	Картометрический	0,1	-
43	348971.80	2293072.90	Картометрический	0,1	-
44	349048.41	2293022.55	Картометрический	0,1	-
45	349151.98	2292894.33	Картометрический	0,1	-
46	349238.13	2292818.21	Картометрический	0,1	-
47	349239.41	2292798.75	Картометрический	0,1	-
48	349239.48	2292798.71	Картометрический	0,1	-
49	349219.29	2292770.72	Картометрический	0,1	-
50	349167.75	2292702.72	Картометрический	0,1	-
51	349166.30	2292657.67	Картометрический	0,1	-
52	349223.91	2292649.74	Картометрический	0,1	-
53	349224.20	2292648.94	Картометрический	0,1	-
54	349231.14	2292648.13	Картометрический	0,1	-
55	349231.07	2292636.75	Картометрический	0,1	-
56	349239.31	2292636.43	Картометрический	0,1	-
57	349239.29	2292616.42	Картометрический	0,1	-
58	349230.96	2292616.73	Картометрический	0,1	-
59	349230.86	2292601.16	Картометрический	0,1	-
60	349231.01	2292562.65	Картометрический	0,1	-
61	349293.39	2292523.66	Картометрический	0,1	-
62	349282.56	2292443.79	Картометрический	0,1	-
63	349249.83	2292446.48	Картометрический	0,1	-
64	349216.33	2292476.88	Картометрический	0,1	-
65	349178.74	2292505.77	Картометрический	0,1	-
66	349150.00	2292503.89	Картометрический	0,1	-
67	349110.18	2292503.34	Картометрический	0,1	-
68	349110.16	2292494.63	Картометрический	0,1	-
69	349062.93	2292492.14	Картометрический	0,1	-
1	349067.17	2292445.97	Картометрический	0,1	-
70	349277.77	2292813.19	Картометрический	0,1	-
71	349299.70	2292780.29	Картометрический	0,1	-
72	349264.13	2292756.28	Картометрический	0,1	-
73	349242.11	2292789.31	Картометрический	0,1	-
70	349277.77	2292813.19	Картометрический	0,1	-

Раздел 2

Сведения о местоположении границ объекта

3. Сведения о характерных точках части (частей) границы объекта

Обозначение характерных точек границ	Координаты, м		Метод определения координат характерной точки	Средняя квадратическая погрешность положения характерной точки (M _t), м	Описание обозначения точки на местности (при наличии)
	X	Y			
1	2	3	4	5	6
-	-	-	-	-	-

Раздел 3

Сведения о местоположении измененных (уточненных) границ объекта

1. Система координат -

2. Сведения о характерных точках границ объекта

Обозначение характерных точек границ	Существующие координаты, м		Измененные (уточненные) координаты, м		Метод определения координат характерной точки	Средняя квадратическая погрешность положения характерной точки (Mt), м	Описание обозначения точки на местности (при наличии)
	X	Y	X	Y			
1	2	3	4	5	6	7	8
-	-	-	-	-	-	-	

3. Сведения о характерных точках части (частей) границы объекта

Обозначение характерных точек границ	Существующие координаты, м		Измененные (уточненные) координаты, м		Метод определения координат характерной точки	Средняя квадратическая погрешность положения характерной точки (Mt), м	Описание обозначения точки на местности (при наличии)
	X	Y	X	Y			
1	2	3	4	5	6	7	8
-	-	-	-	-	-	-	




Раздел 4

План границ объекта



Масштаб 1:5000

Используемые условные знаки и обозначения:

-  - граница объекта
-  - границы земельных участков по сведениям ЕГРН
-  - границы территориальных зон по сведениям ЕГРН
- 15• - характерная точка границы объекта

Подпись _____ Дата « ____ » _____ 20__ г.

Место для оттиска печати (при наличии) лица, составившего описание местоположения границ объекта

ОПИСАНИЕ МЕСТОПОЛОЖЕНИЯ ГРАНИЦ**Рябцево**

(наименование объекта, местоположение границ которого описано (далее - объект))

Раздел 1**Сведения об объекте**

№ п/п	Характеристики объекта	Описание характеристик
1	2	3
1.	Местоположение объекта	Московская область, городской округ Зарайск
2.	Площадь объекта +/- величина погрешности определения площади (P +/- Дельта P)	93256 кв. м ± 107 кв. м
3.	Иные характеристики объекта	

Раздел 2

Сведения о местоположении границ объекта

1. Система координат МСК-50, зона 2

2. Сведения о характерных точках границ объекта

Обозначение характерных точек границ	Координаты, м		Метод определения координат характерной точки	Средняя квадратическая погрешность положения характерной точки (Мт), м	Описание обозначения точки на местности (при наличии)
	X	Y			
1	2	3	4	5	6
1	344988.54	2276706.50	Картометрический	0,1	-
2	344960.93	2276724.18	Картометрический	0,1	-
3	344971.00	2276746.35	Картометрический	0,1	-
4	345052.21	2276827.43	Картометрический	0,1	-
5	345064.08	2276837.06	Картометрический	0,1	-
6	345109.67	2276859.44	Картометрический	0,1	-
7	345126.43	2276862.64	Картометрический	0,1	-
8	345185.61	2276827.69	Картометрический	0,1	-
9	345233.30	2276759.24	Картометрический	0,1	-
10	345263.44	2276707.74	Картометрический	0,1	-
11	345276.70	2276657.13	Картометрический	0,1	-
12	345264.70	2276432.08	Картометрический	0,1	-
13	345233.31	2276411.20	Картометрический	0,1	-
14	345079.95	2276406.68	Картометрический	0,1	-
15	345074.41	2276538.86	Картометрический	0,1	-
16	345061.40	2276568.27	Картометрический	0,1	-
17	345059.14	2276582.46	Картометрический	0,1	-
18	345051.54	2276600.59	Картометрический	0,1	-
19	345038.34	2276632.35	Картометрический	0,1	-
20	345030.31	2276660.95	Картометрический	0,1	-
21	345015.29	2276689.98	Картометрический	0,1	-
22	344999.28	2276702.86	Картометрический	0,1	-
23	344993.37	2276704.69	Картометрический	0,1	-
24	344992.76	2276705.18	Картометрический	0,1	-
1	344988.54	2276706.50	Картометрический	0,1	-

3. Сведения о характерных точках части (частей) границы объекта

Обозначение характерных точек границ	Координаты, м		Метод определения координат характерной точки	Средняя квадратическая погрешность положения характерной точки (Мт), м	Описание обозначения точки на местности (при наличии)
	X	Y			
1	2	3	4	5	6
-	-	-	-	-	-

Раздел 3

Сведения о местоположении измененных (уточненных) границ объекта

1. Система координат -

2. Сведения о характерных точках границ объекта

Обозначение характерных точек границ	Существующие координаты, м		Измененные (уточненные) координаты, м		Метод определения координат характерной точки	Средняя квадратическая погрешность положения характерной точки (Mt), м	Описание обозначения точки на местности (при наличии)
	X	Y	X	Y			
1	2	3	4	5	6	7	8
-	-	-	-	-	-	-	

3. Сведения о характерных точках части (частей) границы объекта

Обозначение характерных точек границ	Существующие координаты, м		Измененные (уточненные) координаты, м		Метод определения координат характерной точки	Средняя квадратическая погрешность положения характерной точки (Mt), м	Описание обозначения точки на местности (при наличии)
	X	Y	X	Y			
1	2	3	4	5	6	7	8
-	-	-	-	-	-	-	



Раздел 4

План границ объекта



Масштаб 1:5000

Используемые условные знаки и обозначения:

-  - граница объекта
-  - границы земельных участков по сведениям ЕГРН
- 15• - характерная точка границы объекта

Подпись _____ Дата « ____ » _____ 20__ г.

Место для оттиска печати (при наличии) лица, составившего описание местоположения границ объекта

ОПИСАНИЕ МЕСТОПОЛОЖЕНИЯ ГРАНИЦ

Саблино

(наименование объекта, местоположение границ которого описано (далее - объект))

Раздел 1

Сведения об объекте

№ п/п	Характеристики объекта	Описание характеристик
1	2	3
1.	Местоположение объекта	Московская область, городской округ Зарайск
2.	Площадь объекта +/- величина погрешности определения площади (P +/- Дельта P)	568893 кв. м ± 264 кв. м
3.	Иные характеристики объекта	

Раздел 2

Сведения о местоположении границ объекта

1. Система координат МСК-50, зона 2

2. Сведения о характерных точках границ объекта

Обозначение характерных точек границ	Координаты, м		Метод определения координат характерной точки	Средняя квадратическая погрешность положения характерной точки (Mt), м	Описание обозначения точки на местности (при наличии)
	X	Y			
1	2	3	4	5	6
1	353201.41	2292824.83	Картометрический	0,1	-
2	353208.50	2292784.34	Картометрический	0,1	-
3	353218.27	2292740.21	Картометрический	0,1	-
4	353218.29	2292740.13	Картометрический	0,1	-
5	353227.45	2292697.22	Картометрический	0,1	-
6	353227.53	2292696.77	Картометрический	0,1	-
7	353231.73	2292671.50	Картометрический	0,1	-
8	353231.78	2292671.15	Картометрический	0,1	-
9	353236.52	2292634.63	Картометрический	0,1	-
10	353240.72	2292601.85	Картометрический	0,1	-
11	353240.75	2292601.52	Картометрический	0,1	-
12	353241.55	2292593.06	Картометрический	0,1	-
13	353240.17	2292593.03	Картометрический	0,1	-
14	353244.36	2292467.92	Картометрический	0,1	-
15	353244.00	2292431.42	Картометрический	0,1	-
16	353243.44	2292357.52	Картометрический	0,1	-
17	353243.01	2292284.28	Картометрический	0,1	-
18	353232.96	2292280.15	Картометрический	0,1	-
19	353222.90	2292276.02	Картометрический	0,1	-
20	353223.00	2292283.98	Картометрический	0,1	-
21	353223.44	2292357.65	Картометрический	0,1	-
22	353223.45	2292358.79	Картометрический	0,1	-
23	353225.07	2292359.81	Картометрический	0,1	-
24	353223.90	2292419.23	Картометрический	0,1	-
25	353224.00	2292431.58	Картометрический	0,1	-
26	353224.88	2292520.64	Картометрический	0,1	-
27	353223.79	2292544.52	Картометрический	0,1	-
28	353223.78	2292544.82	Картометрический	0,1	-
29	353223.34	2292573.22	Картометрический	0,1	-
30	353220.86	2292599.47	Картометрический	0,1	-
31	353217.51	2292625.66	Картометрический	0,1	-
32	353213.92	2292675.46	Картометрический	0,1	-
33	353186.78	2292792.44	Картометрический	0,1	-
34	353181.31	2292823.67	Картометрический	0,1	-
35	353177.08	2292839.05	Картометрический	0,1	-

Раздел 2

Сведения о местоположении границ объекта

Обозначение характерных точек границ	Координаты, м		Метод определения координат характерной точки	Средняя квадратическая погрешность положения характерной точки (Мт), м	Описание обозначения точки на местности (при наличии)
	X	Y			
1	2	3	4	5	6
36	353173.00	2292848.90	Картометрический	0,1	-
37	353164.00	2292865.34	Картометрический	0,1	-
38	353151.35	2292882.25	Картометрический	0,1	-
39	353142.81	2292893.28	Картометрический	0,1	-
40	353113.81	2292927.77	Картометрический	0,1	-
41	353113.75	2292927.84	Картометрический	0,1	-
42	353093.56	2292952.34	Картометрический	0,1	-
43	353092.94	2292953.17	Картометрический	0,1	-
44	353086.48	2292962.91	Картометрический	0,1	-
45	353081.35	2292970.33	Картометрический	0,1	-
46	353080.80	2292971.24	Картометрический	0,1	-
47	353076.71	2292978.74	Картометрический	0,1	-
48	353076.18	2292979.88	Картометрический	0,1	-
49	353073.43	2292986.94	Картометрический	0,1	-
50	353073.36	2292987.12	Картометрический	0,1	-
51	353071.04	2292993.41	Картометрический	0,1	-
52	353070.71	2292994.49	Картометрический	0,1	-
53	353069.28	2293000.33	Картометрический	0,1	-
54	353067.39	2293008.22	Картометрический	0,1	-
55	353067.21	2293009.20	Картометрический	0,1	-
56	353065.88	2293018.91	Картометрический	0,1	-
57	353065.84	2293019.21	Картометрический	0,1	-
58	353064.41	2293032.90	Картометрический	0,1	-
59	353064.36	2293034.29	Картометрический	0,1	-
60	353064.80	2293046.85	Картометрический	0,1	-
61	353065.02	2293053.68	Картометрический	0,1	-
62	353065.30	2293055.72	Картометрический	0,1	-
63	353067.18	2293063.44	Картометрический	0,1	-
64	353067.85	2293065.34	Картометрический	0,1	-
65	353074.25	2293078.91	Картометрический	0,1	-
66	353074.90	2293080.09	Картометрический	0,1	-
67	353077.55	2293084.17	Картометрический	0,1	-
68	353077.80	2293084.53	Картометрический	0,1	-
69	353084.08	2293093.36	Картометрический	0,1	-
70	353085.41	2293094.87	Картометрический	0,1	-
71	353093.47	2293102.38	Картометрический	0,1	-
72	353093.61	2293102.51	Картометрический	0,1	-
73	353098.91	2293107.25	Картометрический	0,1	-
74	353099.31	2293107.59	Картометрический	0,1	-
75	353104.38	2293111.68	Картометрический	0,1	-

Раздел 2

Сведения о местоположении границ объекта

Обозначение характерных точек границ	Координаты, м		Метод определения координат характерной точки	Средняя квадратическая погрешность положения характерной точки (Мт), м	Описание обозначения точки на местности (при наличии)
	X	Y			
1	2	3	4	5	6
76	353105.46	2293112.43	Картометрический	0,1	-
77	353109.65	2293114.98	Картометрический	0,1	-
78	353135.98	2293236.11	Картометрический	0,1	-
79	353164.48	2293305.99	Картометрический	0,1	-
80	353204.08	2293363.85	Картометрический	0,1	-
81	353219.23	2293376.69	Картометрический	0,1	-
82	353223.27	2293385.25	Картометрический	0,1	-
83	353274.24	2293440.91	Картометрический	0,1	-
84	353323.00	2293567.80	Картометрический	0,1	-
85	353335.26	2293551.70	Картометрический	0,1	-
86	353411.23	2293417.50	Картометрический	0,1	-
87	353429.06	2293398.74	Картометрический	0,1	-
88	353445.18	2293389.69	Картометрический	0,1	-
89	353450.25	2293383.81	Картометрический	0,1	-
90	353457.81	2293369.76	Картометрический	0,1	-
91	353461.53	2293360.12	Картометрический	0,1	-
92	353465.84	2293355.27	Картометрический	0,1	-
93	353471.48	2293350.86	Картометрический	0,1	-
94	353481.08	2293344.54	Картометрический	0,1	-
95	353485.88	2293340.62	Картометрический	0,1	-
96	353490.55	2293336.73	Картометрический	0,1	-
97	353496.79	2293330.89	Картометрический	0,1	-
98	353503.51	2293326.52	Картометрический	0,1	-
99	353510.12	2293319.72	Картометрический	0,1	-
100	353514.90	2293313.87	Картометрический	0,1	-
101	353521.98	2293304.19	Картометрический	0,1	-
102	353531.94	2293294.47	Картометрический	0,1	-
103	353534.34	2293285.81	Картометрический	0,1	-
104	353536.14	2293278.09	Картометрический	0,1	-
105	353537.94	2293268.44	Картометрический	0,1	-
106	353544.65	2293264.53	Картометрический	0,1	-
107	353548.38	2293258.23	Картометрический	0,1	-
108	353552.21	2293248.11	Картометрический	0,1	-
109	353554.49	2293240.86	Картометрический	0,1	-
110	353558.82	2293237.94	Картометрический	0,1	-
111	353564.56	2293238.38	Картометрический	0,1	-
112	353632.46	2293189.22	Картометрический	0,1	-
113	353642.41	2293178.61	Картометрический	0,1	-
114	353651.29	2293169.34	Картометрический	0,1	-
115	353660.16	2293160.08	Картометрический	0,1	-

Раздел 2

Сведения о местоположении границ объекта

Обозначение характерных точек границ	Координаты, м		Метод определения координат характерной точки	Средняя квадратическая погрешность положения характерной точки (Мт), м	Описание обозначения точки на местности (при наличии)
	X	Y			
1	2	3	4	5	6
116	353688.47	2293136.66	Картометрический	0,1	-
117	353700.59	2293121.81	Картометрический	0,1	-
118	353704.07	2293111.20	Картометрический	0,1	-
119	353705.51	2293099.23	Картометрический	0,1	-
120	353702.51	2293088.83	Картометрический	0,1	-
121	353693.63	2293075.71	Картометрический	0,1	-
122	353683.68	2293057.96	Картометрический	0,1	-
123	353676.96	2293042.91	Картометрический	0,1	-
124	353675.16	2293030.78	Картометрический	0,1	-
125	353674.08	2293021.13	Картометрический	0,1	-
126	353670.48	2293012.94	Картометрический	0,1	-
127	353651.17	2292981.70	Картометрический	0,1	-
128	353643.37	2292971.66	Картометрический	0,1	-
129	353634.01	2292964.93	Картометрический	0,1	-
130	353622.26	2292959.73	Картометрический	0,1	-
131	353617.46	2292953.28	Картометрический	0,1	-
132	353605.71	2292939.39	Картометрический	0,1	-
133	353586.39	2292920.15	Картометрический	0,1	-
134	353568.88	2292903.53	Картометрический	0,1	-
135	353566.48	2292897.17	Картометрический	0,1	-
136	353569.01	2292892.93	Картометрический	0,1	-
137	353574.40	2292889.84	Картометрический	0,1	-
138	353580.76	2292887.23	Картометрический	0,1	-
139	353585.91	2292884.71	Картометрический	0,1	-
140	353588.43	2292882.03	Картометрический	0,1	-
141	353589.40	2292878.55	Картометрический	0,1	-
142	353589.75	2292870.63	Картометрический	0,1	-
143	353590.71	2292865.06	Картометрический	0,1	-
144	353595.39	2292856.93	Картометрический	0,1	-
145	353605.95	2292843.84	Картометрический	0,1	-
146	353613.50	2292833.59	Картометрический	0,1	-
147	353615.18	2292828.59	Картометрический	0,1	-
148	353614.22	2292824.75	Картометрический	0,1	-
149	353611.34	2292813.54	Картометрический	0,1	-
150	353609.54	2292810.30	Картометрический	0,1	-
151	353616.02	2292807.85	Картометрический	0,1	-
152	353623.10	2292807.38	Картометрический	0,1	-
153	353630.78	2292812.58	Картометрический	0,1	-
154	353636.41	2292820.30	Картометрический	0,1	-
155	353641.58	2292830.71	Картометрический	0,1	-

Раздел 2

Сведения о местоположении границ объекта

Обозначение характерных точек границ	Координаты, м		Метод определения координат характерной точки	Средняя квадратическая погрешность положения характерной точки (Мт), м	Описание обозначения точки на местности (при наличии)
	X	Y			
1	2	3	4	5	6
156	353644.09	2292840.16	Картометрический	0,1	-
157	353645.05	2292850.02	Картометрический	0,1	-
158	353645.89	2292864.26	Картометрический	0,1	-
159	353646.85	2292873.14	Картометрический	0,1	-
160	353650.10	2292878.91	Картометрический	0,1	-
161	353654.77	2292881.71	Картометрический	0,1	-
162	353668.68	2292882.67	Картометрический	0,1	-
163	353676.36	2292887.11	Картометрический	0,1	-
164	353681.63	2292895.60	Картометрический	0,1	-
165	353684.87	2292905.45	Картометрический	0,1	-
166	353686.07	2292920.10	Картометрический	0,1	-
167	353689.67	2292932.24	Картометрический	0,1	-
168	353693.87	2292944.60	Картометрический	0,1	-
169	353700.47	2292951.32	Картометрический	0,1	-
170	353708.27	2292955.24	Картометрический	0,1	-
171	353715.83	2292958.33	Картометрический	0,1	-
172	353718.70	2292961.41	Картометрический	0,1	-
173	353722.66	2292968.33	Картометрический	0,1	-
174	353727.70	2292976.06	Картометрический	0,1	-
175	353733.45	2292982.43	Картометрический	0,1	-
176	353737.77	2292985.95	Картометрический	0,1	-
177	353744.37	2292988.07	Картометрический	0,1	-
178	353750.49	2292991.35	Картометрический	0,1	-
179	353755.28	2292997.32	Картометрический	0,1	-
180	353761.28	2293003.68	Картометрический	0,1	-
181	353767.52	2293008.37	Картометрический	0,1	-
182	353777.59	2293013.77	Картометрический	0,1	-
183	353784.67	2293019.73	Картометрический	0,1	-
184	353788.87	2293027.66	Картометрический	0,1	-
185	353792.96	2293040.84	Картометрический	0,1	-
186	353794.87	2293046.51	Картометрический	0,1	-
187	353797.63	2293054.72	Картометрический	0,1	-
188	353805.55	2293065.94	Картометрический	0,1	-
189	353818.62	2293076.90	Картометрический	0,1	-
190	353831.09	2292824.51	Картометрический	0,1	-
191	353842.79	2292638.40	Картометрический	0,1	-
192	353945.46	2292493.61	Картометрический	0,1	-
193	353943.40	2292481.42	Картометрический	0,1	-
194	353942.58	2292481.76	Картометрический	0,1	-
195	353942.54	2292481.69	Картометрический	0,1	-

Раздел 2

Сведения о местоположении границ объекта

Обозначение характерных точек границ	Координаты, м		Метод определения координат характерной точки	Средняя квадратическая погрешность положения характерной точки (Мт), м	Описание обозначения точки на местности (при наличии)
	X	Y			
1	2	3	4	5	6
196	353936.35	2292468.19	Картометрический	0,1	-
197	353936.24	2292467.95	Картометрический	0,1	-
198	353935.20	2292465.83	Картометрический	0,1	-
199	353931.44	2292468.94	Картометрический	0,1	-
200	353916.22	2292432.54	Картометрический	0,1	-
201	353892.37	2292396.05	Картометрический	0,1	-
202	353863.41	2292357.96	Картометрический	0,1	-
203	353832.17	2292323.30	Картометрический	0,1	-
204	353777.88	2292279.05	Картометрический	0,1	-
205	353765.21	2292163.54	Картометрический	0,1	-
206	353733.18	2292155.72	Картометрический	0,1	-
207	353674.47	2292221.56	Картометрический	0,1	-
208	353633.64	2292320.63	Картометрический	0,1	-
209	353614.30	2292373.81	Картометрический	0,1	-
210	353601.66	2292387.91	Картометрический	0,1	-
211	353586.70	2292387.59	Картометрический	0,1	-
212	353540.54	2292329.35	Картометрический	0,1	-
213	353504.48	2292291.96	Картометрический	0,1	-
214	353440.72	2292260.80	Картометрический	0,1	-
215	353380.77	2292211.73	Картометрический	0,1	-
216	353364.42	2292227.14	Картометрический	0,1	-
217	353363.80	2292238.81	Картометрический	0,1	-
218	353358.89	2292246.08	Картометрический	0,1	-
219	353354.05	2292247.48	Картометрический	0,1	-
220	353352.60	2292267.03	Картометрический	0,1	-
221	353351.02	2292284.03	Картометрический	0,1	-
222	353340.88	2292290.90	Картометрический	0,1	-
223	353339.51	2292290.79	Картометрический	0,1	-
224	353336.15	2292293.06	Картометрический	0,1	-
225	353315.76	2292291.52	Картометрический	0,1	-
226	353305.81	2292285.28	Картометрический	0,1	-
227	353305.72	2292296.60	Картометрический	0,1	-
228	353306.91	2292305.16	Картометрический	0,1	-
229	353309.67	2292312.44	Картометрический	0,1	-
230	353310.15	2292320.61	Картометрический	0,1	-
231	353309.07	2292325.45	Картометрический	0,1	-
232	353307.27	2292330.89	Картометрический	0,1	-
233	353307.15	2292332.18	Картометрический	0,1	-
234	353306.67	2292347.51	Картометрический	0,1	-
235	353308.23	2292365.24	Картометрический	0,1	-

Раздел 2

Сведения о местоположении границ объекта

Обозначение характерных точек границ	Координаты, м		Метод определения координат характерной точки	Средняя квадратическая погрешность положения характерной точки (Мт), м	Описание обозначения точки на местности (при наличии)
	X	Y			
1	2	3	4	5	6
236	353310.27	2292374.85	Картометрический	0,1	-
237	353316.75	2292394.06	Картометрический	0,1	-
238	353328.38	2292415.08	Картометрический	0,1	-
239	353337.14	2292430.09	Картометрический	0,1	-
240	353341.47	2292436.85	Картометрический	0,1	-
241	353344.10	2292438.66	Картометрический	0,1	-
242	353350.81	2292442.50	Картометрический	0,1	-
243	353361.01	2292449.06	Картометрический	0,1	-
244	353372.04	2292449.70	Картометрический	0,1	-
245	353381.16	2292455.07	Картометрический	0,1	-
246	353385.61	2292461.19	Картометрический	0,1	-
247	353386.69	2292467.28	Картометрический	0,1	-
248	353386.57	2292473.36	Картометрический	0,1	-
249	353387.28	2292479.45	Картометрический	0,1	-
250	353389.20	2292485.26	Картометрический	0,1	-
251	353395.91	2292491.91	Картометрический	0,1	-
252	353403.47	2292494.86	Картометрический	0,1	-
253	353407.43	2292498.34	Картометрический	0,1	-
254	353411.87	2292504.75	Картометрический	0,1	-
255	353413.55	2292511.15	Картометрический	0,1	-
256	353415.23	2292518.64	Картометрический	0,1	-
257	353416.79	2292524.20	Картометрический	0,1	-
258	353419.78	2292529.36	Картометрический	0,1	-
259	353422.90	2292533.49	Картометрический	0,1	-
260	353427.22	2292535.73	Картометрический	0,1	-
261	353434.30	2292539.37	Картометрический	0,1	-
262	353437.78	2292544.54	Картометрический	0,1	-
263	353439.82	2292552.06	Картометрический	0,1	-
264	353440.66	2292564.35	Картометрический	0,1	-
265	353442.21	2292574.00	Картометрический	0,1	-
266	353444.13	2292581.60	Картометрический	0,1	-
267	353447.85	2292590.45	Картометрический	0,1	-
268	353450.73	2292594.89	Картометрический	0,1	-
269	353454.33	2292596.93	Картометрический	0,1	-
270	353462.97	2292596.06	Картометрический	0,1	-
271	353470.64	2292596.61	Картометрический	0,1	-
272	353474.96	2292599.94	Картометрический	0,1	-
273	353477.61	2292606.70	Картометрический	0,1	-
274	353479.16	2292613.03	Картометрический	0,1	-
275	353480.12	2292618.19	Картометрический	0,1	-

Раздел 2

Сведения о местоположении границ объекта

Обозначение характерных точек границ	Координаты, м		Метод определения координат характерной точки	Средняя квадратическая погрешность положения характерной точки (Мт), м	Описание обозначения точки на местности (при наличии)
	X	Y			
1	2	3	4	5	6
276	353484.80	2292629.48	Картометрический	0,1	-
277	353487.44	2292637.73	Картометрический	0,1	-
278	353489.24	2292646.33	Картометрический	0,1	-
279	353491.99	2292651.58	Картометрический	0,1	-
280	353494.75	2292656.86	Картометрический	0,1	-
281	353499.32	2292661.06	Картометрический	0,1	-
282	353503.39	2292663.02	Картометрический	0,1	-
283	353509.03	2292662.78	Картометрический	0,1	-
284	353512.39	2292660.78	Картометрический	0,1	-
285	353513.46	2292657.94	Картометрический	0,1	-
286	353514.06	2292655.66	Картометрический	0,1	-
287	353512.63	2292652.82	Картометрический	0,1	-
288	353509.99	2292647.73	Картометрический	0,1	-
289	353508.31	2292644.25	Картометрический	0,1	-
290	353508.07	2292641.69	Картометрический	0,1	-
291	353509.75	2292638.57	Картометрический	0,1	-
292	353513.34	2292637.41	Картометрический	0,1	-
293	353523.30	2292638.01	Картометрический	0,1	-
294	353527.02	2292637.17	Картометрический	0,1	-
295	353530.86	2292633.60	Картометрический	0,1	-
296	353535.78	2292625.96	Картометрический	0,1	-
297	353571.40	2292639.93	Картометрический	0,1	-
298	353569.96	2292646.77	Картометрический	0,1	-
299	353570.32	2292658.86	Картометрический	0,1	-
300	353572.60	2292668.71	Картометрический	0,1	-
301	353575.72	2292677.52	Картометрический	0,1	-
302	353546.93	2292691.25	Картометрический	0,1	-
303	353563.60	2292711.06	Картометрический	0,1	-
304	353593.82	2292768.03	Картометрический	0,1	-
305	353584.29	2292769.57	Картометрический	0,1	-
306	353560.23	2292773.58	Картометрический	0,1	-
307	353528.26	2292778.80	Картометрический	0,1	-
308	353510.12	2292781.37	Картометрический	0,1	-
309	353469.01	2292787.27	Картометрический	0,1	-
310	353428.25	2292792.22	Картометрический	0,1	-
311	353427.96	2292792.26	Картометрический	0,1	-
312	353368.18	2292801.31	Картометрический	0,1	-
313	353368.11	2292801.32	Картометрический	0,1	-
314	353309.75	2292810.55	Картометрический	0,1	-
315	353248.40	2292818.69	Картометрический	0,1	-

Раздел 2**Сведения о местоположении границ объекта**

Обозначение характерных точек границ	Координаты, м		Метод определения координат характерной точки	Средняя квадратическая погрешность положения характерной точки (Mf), м	Описание обозначения точки на местности (при наличии)
	X	Y			
1	2	3	4	5	6
316	353248.32	2292818.70	Картометрический	0,1	-
317	353215.57	2292823.31	Картометрический	0,1	-
1	353201.41	2292824.83	Картометрический	0,1	-

3. Сведения о характерных точках части (частей) границы объекта

Обозначение характерных точек границ	Координаты, м		Метод определения координат характерной точки	Средняя квадратическая погрешность положения характерной точки (Mf), м	Описание обозначения точки на местности (при наличии)
	X	Y			
1	2	3	4	5	6
-	-	-	-	-	-

Раздел 3

Сведения о местоположении измененных (уточненных) границ объекта

1. Система координат -

2. Сведения о характерных точках границ объекта

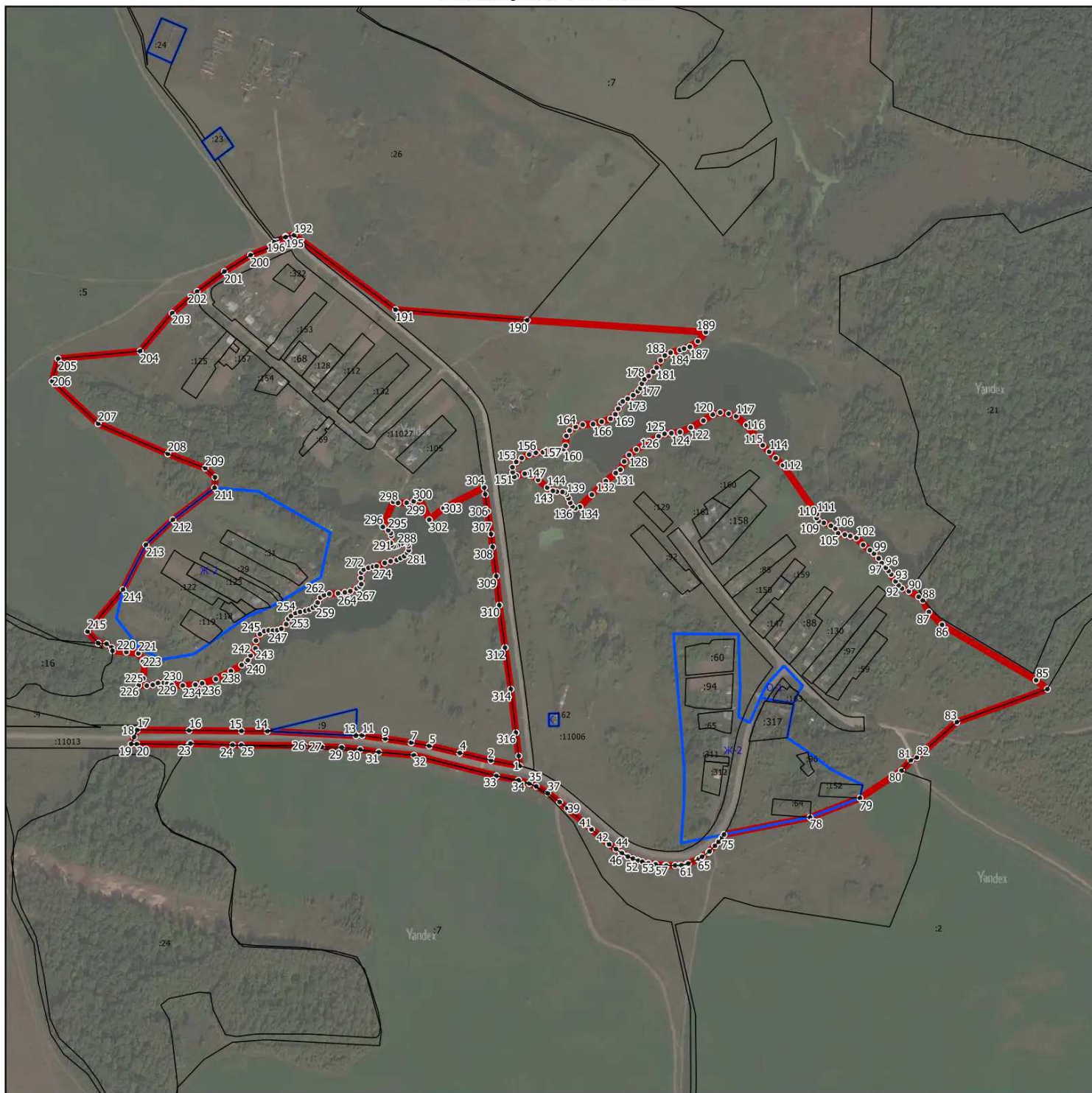
Обозначение характерных точек границ	Существующие координаты, м		Измененные (уточненные) координаты, м		Метод определения координат характерной точки	Средняя квадратическая погрешность положения характерной точки (Mt), м	Описание обозначения точки на местности (при наличии)
	X	Y	X	Y			
1	2	3	4	5	6	7	8
-	-	-	-	-	-	-	

3. Сведения о характерных точках части (частей) границы объекта

Обозначение характерных точек границ	Существующие координаты, м		Измененные (уточненные) координаты, м		Метод определения координат характерной точки	Средняя квадратическая погрешность положения характерной точки (Mt), м	Описание обозначения точки на местности (при наличии)
	X	Y	X	Y			
1	2	3	4	5	6	7	8
-	-	-	-	-	-	-	

Раздел 4

План границ объекта



Масштаб 1:7500

Используемые условные знаки и обозначения:

- - граница объекта
- - границы земельных участков по сведениям ЕГРН
- - границы территориальных зон по сведениям ЕГРН
- 15• - характерная точка границы объекта

Подпись _____ Дата « » 20__ г.

Место для оттиска печати (при наличии) лица, составившего описание местоположения границ объекта

ОПИСАНИЕ МЕСТОПОЛОЖЕНИЯ ГРАНИЦ

Секирино

(наименование объекта, местоположение границ которого описано (далее - объект))

Раздел 1

Сведения об объекте

№ п/п	Характеристики объекта	Описание характеристик
1	2	3
1.	Местоположение объекта	Московская область, городской округ Зарайск
2.	Площадь объекта +/- величина погрешности определения площади (P +/- Дельта P)	596101 кв. м ± 270 кв. м
3.	Иные характеристики объекта	

Раздел 2**Сведения о местоположении границ объекта**

1. Система координат МСК-50, зона 2

2. Сведения о характерных точках границ объекта

Обозначение характерных точек границ	Координаты, м		Метод определения координат характерной точки	Средняя квадратическая погрешность положения характерной точки (Mt), м	Описание обозначения точки на местности (при наличии)
	X	Y			
1	2	3	4	5	6
1	364520.66	2267382.71	Картометрический	0,1	-
2	364496.44	2267360.78	Картометрический	0,1	-
3	364407.99	2267265.31	Картометрический	0,1	-
4	364344.24	2267115.09	Картометрический	0,1	-
5	364383.31	2267015.60	Картометрический	0,1	-
6	364324.95	2266771.86	Картометрический	0,1	-
7	364333.33	2266688.56	Картометрический	0,1	-
8	364271.35	2266601.14	Картометрический	0,1	-
9	364158.40	2266578.19	Картометрический	0,1	-
10	364075.90	2266490.85	Картометрический	0,1	-
11	364042.20	2266488.06	Картометрический	0,1	-
12	364029.53	2266498.18	Картометрический	0,1	-
13	364007.28	2266511.30	Картометрический	0,1	-
14	363968.06	2266532.18	Картометрический	0,1	-
15	363929.47	2266555.81	Картометрический	0,1	-
16	363925.09	2266557.99	Картометрический	0,1	-
17	363923.12	2266560.30	Картометрический	0,1	-
18	363915.13	2266568.62	Картометрический	0,1	-
19	363837.86	2266647.59	Картометрический	0,1	-
20	363833.58	2266682.91	Картометрический	0,1	-
21	363833.37	2266690.08	Картометрический	0,1	-
22	363833.42	2266701.38	Картометрический	0,1	-
23	363834.45	2266755.04	Картометрический	0,1	-
24	363816.27	2266856.88	Картометрический	0,1	-
25	363816.25	2266856.97	Картометрический	0,1	-
26	363811.65	2266884.04	Картометрический	0,1	-
27	363811.58	2266884.51	Картометрический	0,1	-
28	363810.63	2266892.32	Картометрический	0,1	-
29	363810.62	2266892.43	Картометрический	0,1	-
30	363806.80	2266927.06	Картометрический	0,1	-
31	363806.77	2266927.39	Картометрический	0,1	-
32	363801.48	2266996.16	Картометрический	0,1	-
33	363797.06	2267047.04	Картометрический	0,1	-
34	363793.17	2267083.61	Картометрический	0,1	-
35	363790.92	2267103.09	Картометрический	0,1	-

Раздел 2

Сведения о местоположении границ объекта

Обозначение характерных точек границ	Координаты, м		Метод определения координат характерной точки	Средняя квадратическая погрешность положения характерной точки (Мт), м	Описание обозначения точки на местности (при наличии)
	X	Y			
1	2	3	4	5	6
36	363789.18	2267118.73	Картометрический	0,1	-
37	363784.24	2267161.14	Картометрический	0,1	-
38	363784.21	2267161.39	Картометрический	0,1	-
39	363783.18	2267172.81	Картометрический	0,1	-
40	363779.45	2267210.34	Картометрический	0,1	-
41	363779.42	2267210.73	Картометрический	0,1	-
42	363778.12	2267232.16	Картометрический	0,1	-
43	363778.11	2267232.30	Картометрический	0,1	-
44	363777.24	2267250.78	Картометрический	0,1	-
45	363775.16	2267298.35	Картометрический	0,1	-
46	363773.25	2267338.51	Картометрический	0,1	-
47	363770.40	2267382.10	Картометрический	0,1	-
48	363768.20	2267410.08	Картометрический	0,1	-
49	363767.00	2267421.84	Картометрический	0,1	-
50	363765.55	2267434.60	Картометрический	0,1	-
51	363764.18	2267444.67	Картометрический	0,1	-
52	363760.67	2267469.70	Картометрический	0,1	-
53	363758.76	2267482.69	Картометрический	0,1	-
54	363758.76	2267482.75	Картометрический	0,1	-
55	363756.77	2267496.93	Картометрический	0,1	-
56	363750.31	2267539.94	Картометрический	0,1	-
57	363747.76	2267556.32	Картометрический	0,1	-
58	363747.74	2267556.43	Картометрический	0,1	-
59	363746.61	2267564.24	Картометрический	0,1	-
60	363743.05	2267589.57	Картометрический	0,1	-
61	363743.04	2267589.63	Картометрический	0,1	-
62	363739.57	2267615.36	Картометрический	0,1	-
63	363736.29	2267638.25	Картометрический	0,1	-
64	363735.73	2267641.99	Картометрический	0,1	-
65	363735.68	2267642.39	Картометрический	0,1	-
66	363734.47	2267653.49	Картометрический	0,1	-
67	363755.06	2267649.18	Картометрический	0,1	-
68	363755.54	2267644.75	Картометрический	0,1	-
69	363756.07	2267641.17	Картометрический	0,1	-
70	363759.38	2267618.16	Картометрический	0,1	-
71	363759.39	2267618.08	Картометрический	0,1	-
72	363762.86	2267592.33	Картометрический	0,1	-
73	363766.41	2267567.08	Картометрический	0,1	-
74	363767.53	2267559.35	Картометрический	0,1	-
75	363770.08	2267543.00	Картометрический	0,1	-

Раздел 2

Сведения о местоположении границ объекта

Обозначение характерных точек границ	Координаты, м		Метод определения координат характерной точки	Средняя квадратическая погрешность положения характерной точки (Mт), м	Описание обозначения точки на местности (при наличии)
	X	Y			
1	2	3	4	5	6
76	363770.09	2267542.94	Картометрический	0,1	-
77	363776.55	2267499.85	Картометрический	0,1	-
78	363776.57	2267499.76	Картометрический	0,1	-
79	363778.56	2267485.56	Картометрический	0,1	-
80	363780.46	2267472.57	Картометрический	0,1	-
81	363780.47	2267472.51	Картометрический	0,1	-
82	363783.99	2267447.43	Картометрический	0,1	-
83	363785.38	2267437.19	Картометрический	0,1	-
84	363785.41	2267436.98	Картометрический	0,1	-
85	363786.88	2267424.04	Картометрический	0,1	-
86	363786.90	2267423.92	Картометрический	0,1	-
87	363788.11	2267411.99	Картометрический	0,1	-
88	363788.13	2267411.76	Картометрический	0,1	-
89	363790.34	2267383.60	Картометрический	0,1	-
90	363790.35	2267383.47	Картометрический	0,1	-
91	363793.22	2267339.73	Картометрический	0,1	-
92	363793.23	2267339.55	Картометрический	0,1	-
93	363793.98	2267323.66	Картометрический	0,1	-
94	363794.16	2267320.12	Картометрический	0,1	-
95	363911.06	2267302.59	Картометрический	0,1	-
96	363933.53	2267368.12	Картометрический	0,1	-
97	363929.79	2267491.68	Картометрический	0,1	-
98	363954.70	2267607.38	Картометрический	0,1	-
99	364056.00	2267646.45	Картометрический	0,1	-
100	364075.91	2267671.21	Картометрический	0,1	-
101	364128.25	2267736.75	Картометрический	0,1	-
102	364128.55	2267796.64	Картометрический	0,1	-
103	364168.15	2267803.80	Картометрический	0,1	-
104	364215.90	2267680.91	Картометрический	0,1	-
105	364277.75	2267693.58	Картометрический	0,1	-
106	364278.06	2267697.19	Картометрический	0,1	-
107	364299.62	2267702.37	Картометрический	0,1	-
108	364319.45	2267698.30	Картометрический	0,1	-
109	364356.57	2267691.43	Картометрический	0,1	-
110	364377.19	2267634.10	Картометрический	0,1	-
111	364377.23	2267515.17	Картометрический	0,1	-
112	364378.33	2267439.60	Картометрический	0,1	-
113	364404.12	2267445.19	Картометрический	0,1	-
114	364428.99	2267435.00	Картометрический	0,1	-
115	364446.90	2267428.40	Картометрический	0,1	-

Раздел 2**Сведения о местоположении границ объекта**

Обозначение характерных точек границ	Координаты, м		Метод определения координат характерной точки	Средняя квадратическая погрешность положения характерной точки (Mf), м	Описание обозначения точки на местности (при наличии)
	X	Y			
1	2	3	4	5	6
116	364477.88	2267417.34	Картометрический	0,1	-
117	364511.50	2267384.80	Картометрический	0,1	-
1	364520.66	2267382.71	Картометрический	0,1	-

3. Сведения о характерных точках части (частей) границы объекта

Обозначение характерных точек границ	Координаты, м		Метод определения координат характерной точки	Средняя квадратическая погрешность положения характерной точки (Mf), м	Описание обозначения точки на местности (при наличии)
	X	Y			
1	2	3	4	5	6
-	-	-	-	-	-

Раздел 3

Сведения о местоположении измененных (уточненных) границ объекта

1. Система координат -

2. Сведения о характерных точках границ объекта

Обозначение характерных точек границ	Существующие координаты, м		Измененные (уточненные) координаты, м		Метод определения координат характерной точки	Средняя квадратическая погрешность положения характерной точки (Mt), м	Описание обозначения точки на местности (при наличии)
	X	Y	X	Y			
1	2	3	4	5	6	7	8
-	-	-	-	-	-	-	

3. Сведения о характерных точках части (частей) границы объекта

Обозначение характерных точек границ	Существующие координаты, м		Измененные (уточненные) координаты, м		Метод определения координат характерной точки	Средняя квадратическая погрешность положения характерной точки (Mt), м	Описание обозначения точки на местности (при наличии)
	X	Y	X	Y			
1	2	3	4	5	6	7	8
-	-	-	-	-	-	-	

Раздел 4

План границ объекта



Масштаб 1:7500

Используемые условные знаки и обозначения:

- - граница объекта
- - граница городского округа Зарайск Московской области
- - границы земельных участков по сведениям ЕГРН
- - границы территориальных зон по сведениям ЕГРН
- 15° - характерная точка границы объекта

Подпись _____ Дата « » 20__ г.

Место для оттиска печати (при наличии) лица, составившего описание местоположения границ объекта

ОПИСАНИЕ МЕСТОПОЛОЖЕНИЯ ГРАНИЦ

Ситьково

(наименование объекта, местоположение границ которого описано (далее - объект))

Раздел 1

Сведения об объекте

№ п/п	Характеристики объекта	Описание характеристик
1	2	3
1.	Местоположение объекта	Московская область, городской округ Зарайск
2.	Площадь объекта +/- величина погрешности определения площади (P +/- Дельта P)	278571 кв. м ± 185 кв. м
3.	Иные характеристики объекта	

Раздел 2

Сведения о местоположении границ объекта

1. Система координат МСК-50, зона 2

2. Сведения о характерных точках границ объекта

Обозначение характерных точек границ	Координаты, м		Метод определения координат характерной точки	Средняя квадратическая погрешность положения характерной точки (Mt), м	Описание обозначения точки на местности (при наличии)
	X	Y			
1	2	3	4	5	6
1	363820.94	2290725.26	Картометрический	0,1	-
2	363826.70	2290764.91	Картометрический	0,1	-
3	363827.84	2290911.84	Картометрический	0,1	-
4	363836.58	2290998.96	Картометрический	0,1	-
5	363836.22	2291213.79	Картометрический	0,1	-
6	363828.65	2291226.22	Картометрический	0,1	-
7	363835.55	2291231.62	Картометрический	0,1	-
8	363836.19	2291232.10	Картометрический	0,1	-
9	363836.05	2291310.36	Картометрический	0,1	-
10	363811.90	2291348.41	Картометрический	0,1	-
11	363822.82	2291358.26	Картометрический	0,1	-
12	363802.22	2291409.10	Картометрический	0,1	-
13	363809.19	2291409.99	Картометрический	0,1	-
14	363859.21	2291391.27	Картометрический	0,1	-
15	363949.26	2291330.57	Картометрический	0,1	-
16	363987.72	2291315.06	Картометрический	0,1	-
17	364015.62	2291301.19	Картометрический	0,1	-
18	364162.86	2291168.37	Картометрический	0,1	-
19	364189.30	2291169.99	Картометрический	0,1	-
20	364197.05	2291168.59	Картометрический	0,1	-
21	364206.55	2291167.17	Картометрический	0,1	-
22	364227.66	2291159.44	Картометрический	0,1	-
23	364238.57	2291156.97	Картометрический	0,1	-
24	364255.11	2291154.51	Картометрический	0,1	-
25	364265.31	2291152.05	Картометрический	0,1	-
26	364271.31	2291155.57	Картометрический	0,1	-
27	364278.69	2291158.03	Картометрический	0,1	-
28	364287.48	2291153.81	Картометрический	0,1	-
29	364292.76	2291147.47	Картометрический	0,1	-
30	364294.87	2291140.44	Картометрический	0,1	-
31	364294.52	2291123.54	Картометрический	0,1	-
32	364291.71	2291120.38	Картометрический	0,1	-
33	364291.35	2291113.34	Картометрический	0,1	-
34	364291.71	2291109.12	Картометрический	0,1	-
35	364289.95	2291100.32	Картометрический	0,1	-

Раздел 2

Сведения о местоположении границ объекта

Обозначение характерных точек границ	Координаты, м		Метод определения координат характерной точки	Средняя квадратическая погрешность положения характерной точки (Mf), м	Описание обозначения точки на местности (при наличии)
	X	Y			
1	2	3	4	5	6
36	364287.99	2291098.19	Картометрический	0,1	-
37	364317.00	2291065.10	Картометрический	0,1	-
38	364401.83	2290968.36	Картометрический	0,1	-
39	364436.52	2290928.78	Картометрический	0,1	-
40	364462.42	2290881.01	Картометрический	0,1	-
41	364493.04	2290848.33	Картометрический	0,1	-
42	364432.78	2290849.91	Картометрический	0,1	-
43	364419.82	2290811.48	Картометрический	0,1	-
44	364473.49	2290758.57	Картометрический	0,1	-
45	364443.47	2290708.39	Картометрический	0,1	-
46	364359.24	2290748.30	Картометрический	0,1	-
47	364312.53	2290772.50	Картометрический	0,1	-
48	364226.12	2290764.89	Картометрический	0,1	-
49	364135.53	2290730.14	Картометрический	0,1	-
50	364087.13	2290746.22	Картометрический	0,1	-
51	363976.94	2290782.83	Картометрический	0,1	-
52	363834.60	2290677.59	Картометрический	0,1	-
1	363820.94	2290725.26	Картометрический	0,1	-

3. Сведения о характерных точках части (частей) границы объекта

Обозначение характерных точек границ	Координаты, м		Метод определения координат характерной точки	Средняя квадратическая погрешность положения характерной точки (Mf), м	Описание обозначения точки на местности (при наличии)
	X	Y			
1	2	3	4	5	6
-	-	-	-	-	-

Раздел 3

Сведения о местоположении измененных (уточненных) границ объекта

1. Система координат -

2. Сведения о характерных точках границ объекта

Обозначение характерных точек границ	Существующие координаты, м		Измененные (уточненные) координаты, м		Метод определения координат характерной точки	Средняя квадратическая погрешность положения характерной точки (Mt), м	Описание обозначения точки на местности (при наличии)
	X	Y	X	Y			
1	2	3	4	5	6	7	8
-	-	-	-	-	-	-	

3. Сведения о характерных точках части (частей) границы объекта

Обозначение характерных точек границ	Существующие координаты, м		Измененные (уточненные) координаты, м		Метод определения координат характерной точки	Средняя квадратическая погрешность положения характерной точки (Mt), м	Описание обозначения точки на местности (при наличии)
	X	Y	X	Y			
1	2	3	4	5	6	7	8
-	-	-	-	-	-	-	

Раздел 4

План границ объекта



Масштаб 1:5000

Используемые условные знаки и обозначения:

- - граница объекта
- - граница городского округа Зарайск Московской области
- - границы земельных участков по сведениям ЕГРН
- - границы территориальных зон по сведениям ЕГРН
- 15° - характерная точка границы объекта

Подпись _____ Дата « ____ » _____ 20__ г.

Место для оттиска печати (при наличии) лица, составившего описание местоположения границ объекта

ОПИСАНИЕ МЕСТОПОЛОЖЕНИЯ ГРАНИЦ

Слепцово

(наименование объекта, местоположение границ которого описано (далее - объект))

Раздел 1

Сведения об объекте

№ п/п	Характеристики объекта	Описание характеристик
1	2	3
1.	Местоположение объекта	Московская область, городской округ Зарайск
2.	Площадь объекта +/- величина погрешности определения площади (P +/- Дельта P)	245504 кв. м ± 173 кв. м
3.	Иные характеристики объекта	

Раздел 2

Сведения о местоположении границ объекта

1. Система координат МСК-50, зона 2

2. Сведения о характерных точках границ объекта

Обозначение характерных точек границ	Координаты, м		Метод определения координат характерной точки	Средняя квадратическая погрешность положения характерной точки (M _t), м	Описание обозначения точки на местности (при наличии)
	X	Y			
1	2	3	4	5	6
1	365012.81	2282915.15	Картометрический	0,1	-
2	365013.39	2282864.19	Картометрический	0,1	-
3	364949.83	2282861.59	Картометрический	0,1	-
4	364870.83	2282971.28	Картометрический	0,1	-
5	364841.22	2282996.12	Картометрический	0,1	-
6	364823.91	2282990.90	Картометрический	0,1	-
7	364755.83	2283050.50	Картометрический	0,1	-
8	364570.37	2283055.15	Картометрический	0,1	-
9	364561.17	2283048.45	Картометрический	0,1	-
10	364564.38	2283058.71	Картометрический	0,1	-
11	364565.65	2283071.63	Картометрический	0,1	-
12	364564.54	2283079.87	Картометрический	0,1	-
13	364558.78	2283095.21	Картометрический	0,1	-
14	364549.41	2283102.33	Картометрический	0,1	-
15	364538.85	2283104.78	Картометрический	0,1	-
16	364531.55	2283103.00	Картометрический	0,1	-
17	364525.17	2283104.48	Картометрический	0,1	-
18	364515.74	2283102.20	Картометрический	0,1	-
19	364506.29	2283095.21	Картометрический	0,1	-
20	364496.81	2283087.05	Картометрический	0,1	-
21	364482.47	2283056.57	Картометрический	0,1	-
22	364472.88	2283033.11	Картометрический	0,1	-
23	364454.05	2283001.23	Картометрический	0,1	-
24	364449.02	2282993.50	Картометрический	0,1	-
25	364443.25	2282982.50	Картометрический	0,1	-
26	364437.48	2282970.42	Картометрический	0,1	-
27	364429.82	2282963.42	Картометрический	0,1	-
28	364418.54	2282953.64	Картометрический	0,1	-
29	364405.37	2282941.01	Картометрический	0,1	-
30	364403.57	2282938.31	Картометрический	0,1	-
31	364400.68	2282932.71	Картометрический	0,1	-
32	364398.16	2282915.76	Картометрический	0,1	-
33	364395.45	2282898.26	Картометрический	0,1	-
34	364336.61	2282874.37	Картометрический	0,1	-
35	364303.10	2282909.11	Картометрический	0,1	-

Раздел 2

Сведения о местоположении границ объекта

Обозначение характерных точек границ	Координаты, м		Метод определения координат характерной точки	Средняя квадратическая погрешность положения характерной точки (Мт), м	Описание обозначения точки на местности (при наличии)
	X	Y			
1	2	3	4	5	6
36	364170.60	2282978.85	Картометрический	0,1	-
37	364114.34	2283025.55	Картометрический	0,1	-
38	364225.20	2283201.55	Картометрический	0,1	-
39	364234.24	2283210.45	Картометрический	0,1	-
40	364313.52	2283236.34	Картометрический	0,1	-
41	364404.45	2283300.98	Картометрический	0,1	-
42	364452.85	2283337.47	Картометрический	0,1	-
43	364455.20	2283342.15	Картометрический	0,1	-
44	364465.20	2283340.49	Картометрический	0,1	-
45	364493.94	2283351.84	Картометрический	0,1	-
46	364533.91	2283317.22	Картометрический	0,1	-
47	364546.75	2283317.03	Картометрический	0,1	-
48	364582.06	2283308.43	Картометрический	0,1	-
49	364595.52	2283305.15	Картометрический	0,1	-
50	364612.60	2283303.89	Картометрический	0,1	-
51	364632.52	2283302.41	Картометрический	0,1	-
52	364659.06	2283304.86	Картометрический	0,1	-
53	364659.80	2283304.63	Картометрический	0,1	-
54	364667.07	2283296.09	Картометрический	0,1	-
55	364676.95	2283284.48	Картометрический	0,1	-
56	364699.30	2283278.35	Картометрический	0,1	-
57	364733.08	2283272.55	Картометрический	0,1	-
58	364769.53	2283259.08	Картометрический	0,1	-
59	364808.70	2283242.84	Картометрический	0,1	-
60	364831.66	2283227.31	Картометрический	0,1	-
61	364848.58	2283254.35	Картометрический	0,1	-
62	364878.14	2283265.97	Картометрический	0,1	-
63	364899.51	2283275.53	Картометрический	0,1	-
64	364933.89	2283258.59	Картометрический	0,1	-
65	364991.22	2283202.10	Картометрический	0,1	-
66	365001.06	2283194.44	Картометрический	0,1	-
67	365031.51	2283152.27	Картометрический	0,1	-
68	365007.29	2282926.51	Картометрический	0,1	-
69	365007.29	2282926.50	Картометрический	0,1	-
1	365012.81	2282915.15	Картометрический	0,1	-

Раздел 2

Сведения о местоположении границ объекта

3. Сведения о характерных точках части (частей) границы объекта

Обозначение характерных точек границ	Координаты, м		Метод определения координат характерной точки	Средняя квадратическая погрешность положения характерной точки (M _t), м	Описание обозначения точки на местности (при наличии)
	X	Y			
1	2	3	4	5	6
-	-	-	-	-	-

Раздел 3

Сведения о местоположении измененных (уточненных) границ объекта

1. Система координат -

2. Сведения о характерных точках границ объекта

Обозначение характерных точек границ	Существующие координаты, м		Измененные (уточненные) координаты, м		Метод определения координат характерной точки	Средняя квадратическая погрешность положения характерной точки (Mt), м	Описание обозначения точки на местности (при наличии)
	X	Y	X	Y			
1	2	3	4	5	6	7	8
-	-	-	-	-	-	-	

3. Сведения о характерных точках части (частей) границы объекта

Обозначение характерных точек границ	Существующие координаты, м		Измененные (уточненные) координаты, м		Метод определения координат характерной точки	Средняя квадратическая погрешность положения характерной точки (Mt), м	Описание обозначения точки на местности (при наличии)
	X	Y	X	Y			
1	2	3	4	5	6	7	8
-	-	-	-	-	-	-	

Раздел 4

План границ объекта



Масштаб 1:5000

Используемые условные знаки и обозначения:

- граница объекта
- границы земельных участков по сведениям ЕГРН
- 15• - характерная точка границы объекта

Подпись _____ Дата « ____ » _____ 20__ г.

Место для оттиска печати (при наличии) лица, составившего описание местоположения границ объекта

ОПИСАНИЕ МЕСТОПОЛОЖЕНИЯ ГРАНИЦ**Солопово**

(наименование объекта, местоположение границ которого описано (далее - объект))

Раздел 1**Сведения об объекте**

№ п/п	Характеристики объекта	Описание характеристик
1	2	3
1.	Местоположение объекта	Московская область, городской округ Зарайск
2.	Площадь объекта +/- величина погрешности определения площади (P +/- Дельта P)	617564 кв. м ± 275 кв. м
3.	Иные характеристики объекта	

Раздел 2**Сведения о местоположении границ объекта**

1. Система координат МСК-50, зона 2

2. Сведения о характерных точках границ объекта

Обозначение характерных точек границ	Координаты, м		Метод определения координат характерной точки	Средняя квадратическая погрешность положения характерной точки (M _t), м	Описание обозначения точки на местности (при наличии)
	X	Y			
1	2	3	4	5	6
1	360485.21	2266583.35	Картометрический	0,1	-
2	360486.61	2266474.39	Картометрический	0,1	-
3	360518.06	2266408.39	Картометрический	0,1	-
4	360583.53	2266368.24	Картометрический	0,1	-
5	360685.67	2266346.85	Картометрический	0,1	-
6	360779.50	2266273.71	Картометрический	0,1	-
7	361014.65	2266081.63	Картометрический	0,1	-
8	361040.72	2265879.32	Картометрический	0,1	-
9	361038.94	2265877.33	Картометрический	0,1	-
10	361031.18	2265872.12	Картометрический	0,1	-
11	361021.34	2265871.77	Картометрический	0,1	-
12	361000.99	2265880.25	Картометрический	0,1	-
13	360987.91	2265881.97	Картометрический	0,1	-
14	360965.68	2265881.40	Картометрический	0,1	-
15	360947.99	2265875.00	Картометрический	0,1	-
16	360930.05	2265864.57	Картометрический	0,1	-
17	360910.45	2265850.40	Картометрический	0,1	-
18	360894.58	2265835.57	Картометрический	0,1	-
19	360893.19	2265831.86	Картометрический	0,1	-
20	360893.19	2265827.46	Картометрический	0,1	-
21	360895.73	2265821.44	Картометрический	0,1	-
22	360898.40	2265817.09	Картометрический	0,1	-
23	360909.63	2265809.79	Картометрический	0,1	-
24	360918.66	2265802.26	Картометрический	0,1	-
25	360920.97	2265794.15	Картометрический	0,1	-
26	360920.86	2265784.88	Картометрический	0,1	-
27	360917.96	2265776.19	Картометрический	0,1	-
28	360911.37	2265769.59	Картометрический	0,1	-
29	360897.70	2265762.98	Картометрический	0,1	-
30	360881.77	2265750.40	Картометрический	0,1	-
31	360868.11	2265733.49	Картометрический	0,1	-
32	360859.79	2265724.24	Картометрический	0,1	-
33	360852.72	2265722.83	Картометрический	0,1	-
34	360846.98	2265727.13	Картометрический	0,1	-
35	360835.18	2265741.04	Картометрический	0,1	-

Раздел 2

Сведения о местоположении границ объекта

Обозначение характерных точек границ	Координаты, м		Метод определения координат характерной точки	Средняя квадратическая погрешность положения характерной точки (Мт), м	Описание обозначения точки на местности (при наличии)
	X	Y			
1	2	3	4	5	6
36	360827.65	2265743.59	Картометрический	0,1	-
37	360816.54	2265743.62	Картометрический	0,1	-
38	360804.30	2265736.86	Картометрический	0,1	-
39	360794.56	2265721.94	Картометрический	0,1	-
40	360790.95	2265707.01	Картометрический	0,1	-
41	360786.71	2265698.84	Картометрический	0,1	-
42	360777.76	2265690.67	Картометрический	0,1	-
43	360770.15	2265680.42	Картометрический	0,1	-
44	360762.63	2265671.61	Картометрический	0,1	-
45	360759.72	2265665.38	Картометрический	0,1	-
46	360759.68	2265660.86	Картометрический	0,1	-
47	360759.81	2265660.33	Картометрический	0,1	-
48	360634.87	2265588.41	Картометрический	0,1	-
49	360415.68	2265581.81	Картометрический	0,1	-
50	360420.53	2265536.63	Картометрический	0,1	-
51	360415.81	2265536.57	Картометрический	0,1	-
52	360431.20	2265484.02	Картометрический	0,1	-
53	360441.57	2265428.31	Картометрический	0,1	-
54	360441.59	2265428.18	Картометрический	0,1	-
55	360445.62	2265409.22	Картометрический	0,1	-
56	360416.17	2265404.11	Картометрический	0,1	-
57	360348.78	2265374.51	Картометрический	0,1	-
58	360338.01	2265371.28	Картометрический	0,1	-
59	360278.64	2265358.99	Картометрический	0,1	-
60	360275.80	2265358.36	Картометрический	0,1	-
61	360274.06	2265275.62	Картометрический	0,1	-
62	360273.95	2265274.47	Картометрический	0,1	-
63	360247.49	2265279.54	Картометрический	0,1	-
64	360166.17	2265250.89	Картометрический	0,1	-
65	360131.15	2265335.20	Картометрический	0,1	-
66	360111.59	2265401.54	Картометрический	0,1	-
67	360111.51	2265401.77	Картометрический	0,1	-
68	360096.64	2265390.41	Картометрический	0,1	-
69	360065.10	2265449.85	Картометрический	0,1	-
70	360059.76	2265520.11	Картометрический	0,1	-
71	360058.45	2265522.43	Картометрический	0,1	-
72	360066.26	2265521.89	Картометрический	0,1	-
73	360066.65	2265527.93	Картометрический	0,1	-
74	360083.01	2265526.79	Картометрический	0,1	-
75	360090.45	2265640.82	Картометрический	0,1	-

Раздел 2

Сведения о местоположении границ объекта

Обозначение характерных точек границ	Координаты, м		Метод определения координат характерной точки	Средняя квадратическая погрешность положения характерной точки (Мт), м	Описание обозначения точки на местности (при наличии)
	X	Y			
1	2	3	4	5	6
76	360090.63	2265663.41	Картометрический	0,1	-
77	360073.54	2265664.88	Картометрический	0,1	-
78	360078.29	2265669.93	Картометрический	0,1	-
79	360055.55	2265717.03	Картометрический	0,1	-
80	360037.54	2265750.41	Картометрический	0,1	-
81	360040.11	2265770.46	Картометрический	0,1	-
82	360057.48	2265778.01	Картометрический	0,1	-
83	360075.98	2265838.69	Картометрический	0,1	-
84	360078.13	2265849.99	Картометрический	0,1	-
85	360088.35	2265847.24	Картометрический	0,1	-
86	360092.11	2265893.22	Картометрический	0,1	-
87	360112.91	2265941.88	Картометрический	0,1	-
88	360089.79	2265955.31	Картометрический	0,1	-
89	360084.07	2265957.55	Картометрический	0,1	-
90	360090.09	2265976.68	Картометрический	0,1	-
91	360092.34	2265983.85	Картометрический	0,1	-
92	360093.94	2265983.27	Картометрический	0,1	-
93	360110.95	2266051.93	Картометрический	0,1	-
94	360504.94	2265918.28	Картометрический	0,1	-
95	360527.24	2265960.17	Картометрический	0,1	-
96	360547.58	2265970.69	Картометрический	0,1	-
97	360463.71	2266049.67	Картометрический	0,1	-
98	360412.17	2266131.88	Картометрический	0,1	-
99	360386.16	2266249.59	Картометрический	0,1	-
100	360289.64	2266442.43	Картометрический	0,1	-
101	360341.84	2266481.54	Картометрический	0,1	-
102	360386.45	2266508.50	Картометрический	0,1	-
103	360406.23	2266517.02	Картометрический	0,1	-
104	360425.30	2266533.14	Картометрический	0,1	-
105	360450.75	2266554.96	Картометрический	0,1	-
106	360468.12	2266567.29	Картометрический	0,1	-
1	360485.21	2266583.35	Картометрический	0,1	-

Раздел 2

Сведения о местоположении границ объекта

3. Сведения о характерных точках части (частей) границы объекта

Обозначение характерных точек границ	Координаты, м		Метод определения координат характерной точки	Средняя квадратическая погрешность положения характерной точки (M _t), м	Описание обозначения точки на местности (при наличии)
	X	Y			
1	2	3	4	5	6
-	-	-	-	-	-

Раздел 3

Сведения о местоположении измененных (уточненных) границ объекта

1. Система координат -

2. Сведения о характерных точках границ объекта

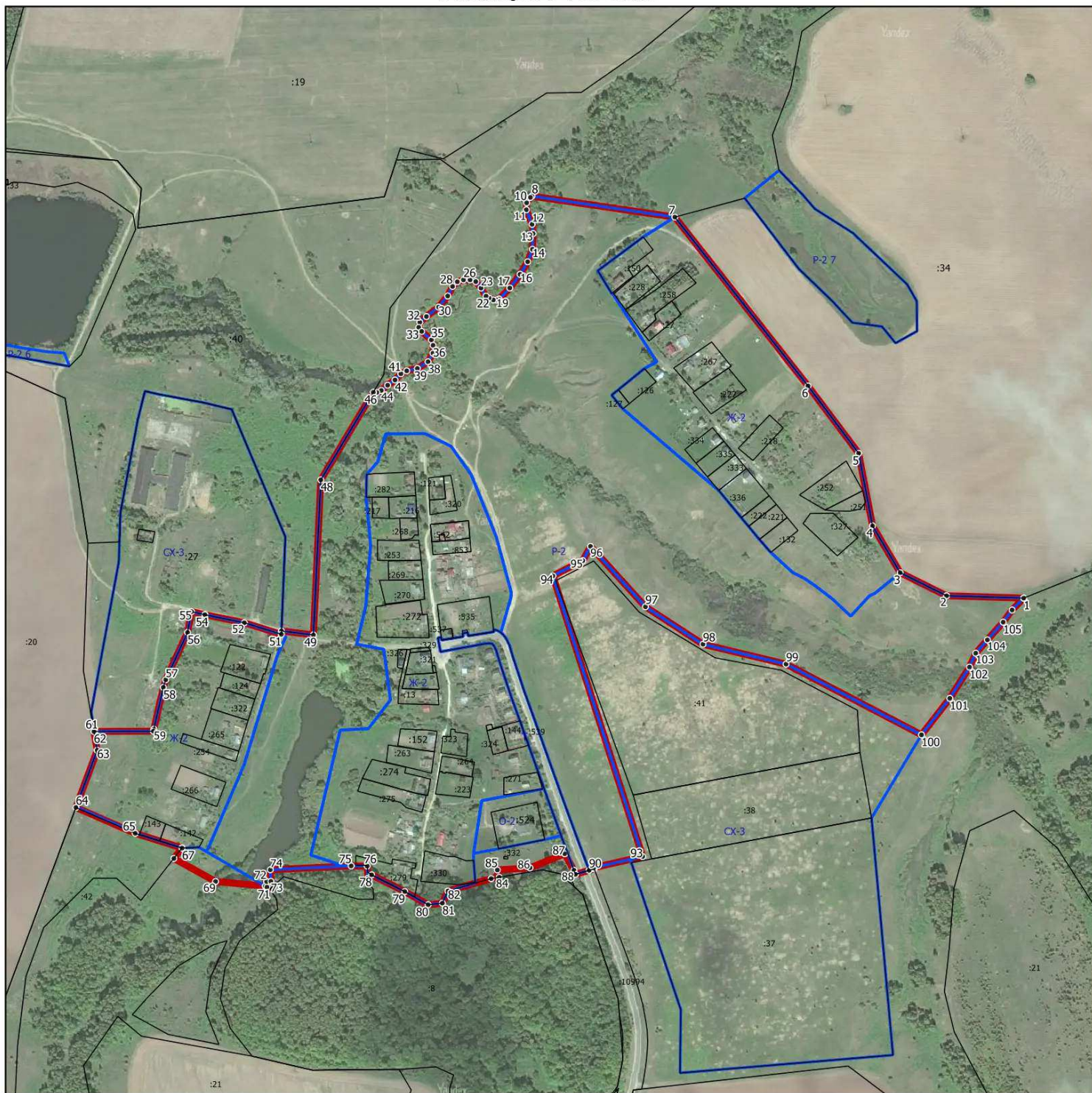
Обозначение характерных точек границ	Существующие координаты, м		Измененные (уточненные) координаты, м		Метод определения координат характерной точки	Средняя квадратическая погрешность положения характерной точки (Mt), м	Описание обозначения точки на местности (при наличии)
	X	Y	X	Y			
1	2	3	4	5	6	7	8
-	-	-	-	-	-	-	

3. Сведения о характерных точках части (частей) границы объекта

Обозначение характерных точек границ	Существующие координаты, м		Измененные (уточненные) координаты, м		Метод определения координат характерной точки	Средняя квадратическая погрешность положения характерной точки (Mt), м	Описание обозначения точки на местности (при наличии)
	X	Y	X	Y			
1	2	3	4	5	6	7	8
-	-	-	-	-	-	-	

Раздел 4

План границ объекта



Масштаб 1:7500

Используемые условные знаки и обозначения:

- - граница объекта
- - границы земельных участков по сведениям ЕГРН
- - границы территориальных зон по сведениям ЕГРН
- 15• - характерная точка границы объекта

Подпись _____ Дата « _____ » _____ 20__ г.

Место для оттиска печати (при наличии) лица, составившего описание местоположения границ объекта

ОПИСАНИЕ МЕСТОПОЛОЖЕНИЯ ГРАНИЦ

Сохино

(наименование объекта, местоположение границ которого описано (далее - объект))

Раздел 1

Сведения об объекте

№ п/п	Характеристики объекта	Описание характеристик
1	2	3
1.	Местоположение объекта	Московская область, городской округ Зарайск
2.	Площадь объекта +/- величина погрешности определения площади (P +/- Дельта P)	349173 кв. м ± 207 кв. м
3.	Иные характеристики объекта	

Раздел 2

Сведения о местоположении границ объекта

1. Система координат МСК-50, зона 2

2. Сведения о характерных точках границ объекта

Обозначение характерных точек границ	Координаты, м		Метод определения координат характерной точки	Средняя квадратическая погрешность положения характерной точки (Mt), м	Описание обозначения точки на местности (при наличии)
	X	Y			
1	2	3	4	5	6
1	346306.58	2295040.77	Картометрический	0,1	-
2	346296.37	2295048.49	Картометрический	0,1	-
3	346239.14	2295200.31	Картометрический	0,1	-
4	346102.85	2295531.00	Картометрический	0,1	-
5	346176.97	2295688.93	Картометрический	0,1	-
6	346151.69	2295678.65	Картометрический	0,1	-
7	346080.30	2295643.63	Картометрический	0,1	-
8	346032.71	2295631.79	Картометрический	0,1	-
9	345960.89	2295764.21	Картометрический	0,1	-
10	345988.23	2295810.31	Картометрический	0,1	-
11	346030.61	2295895.29	Картометрический	0,1	-
12	346094.91	2295970.32	Картометрический	0,1	-
13	346039.53	2296061.13	Картометрический	0,1	-
14	346154.61	2296024.22	Картометрический	0,1	-
15	346166.23	2296023.09	Картометрический	0,1	-
16	346231.16	2296028.03	Картометрический	0,1	-
17	346240.84	2296025.02	Картометрический	0,1	-
18	346257.21	2296002.64	Картометрический	0,1	-
19	346269.80	2296001.50	Картометрический	0,1	-
20	346291.08	2295993.52	Картометрический	0,1	-
21	346304.63	2295992.38	Картометрический	0,1	-
22	346312.36	2295985.53	Картометрический	0,1	-
23	346316.15	2295968.12	Картометрический	0,1	-
24	346320.95	2295957.47	Картометрический	0,1	-
25	346339.18	2295916.73	Картометрический	0,1	-
26	346392.59	2295953.33	Картометрический	0,1	-
27	346405.39	2295938.95	Картометрический	0,1	-
28	346430.71	2295925.55	Картометрический	0,1	-
29	346438.98	2295921.40	Картометрический	0,1	-
30	346449.23	2295918.09	Картометрический	0,1	-
31	346458.92	2295914.30	Картометрический	0,1	-
32	346466.51	2295908.50	Картометрический	0,1	-
33	346472.03	2295900.19	Картометрический	0,1	-
34	346476.45	2295893.30	Картометрический	0,1	-
35	346477.83	2295890.25	Картометрический	0,1	-

Раздел 2

Сведения о местоположении границ объекта

Обозначение характерных точек границ	Координаты, м		Метод определения координат характерной точки	Средняя квадратическая погрешность положения характерной точки (Мт), м	Описание обозначения точки на местности (при наличии)
	X	Y			
1	2	3	4	5	6
36	346484.06	2295882.92	Картометрический	0,1	-
37	346497.85	2295868.83	Картометрический	0,1	-
38	346499.92	2295862.61	Картометрический	0,1	-
39	346502.69	2295853.91	Картометрический	0,1	-
40	346506.55	2295840.78	Картометрический	0,1	-
41	346510.97	2295831.11	Картометрический	0,1	-
42	346512.78	2295827.38	Картометрический	0,1	-
43	346519.94	2295818.06	Картометрический	0,1	-
44	346528.37	2295811.41	Картометрический	0,1	-
45	346536.45	2295805.49	Картометрический	0,1	-
46	346541.47	2295799.21	Картометрический	0,1	-
47	346542.01	2295788.97	Картометрический	0,1	-
48	346544.16	2295774.97	Картометрический	0,1	-
49	346547.75	2295765.09	Картометрический	0,1	-
50	346558.12	2295745.57	Картометрический	0,1	-
51	346566.09	2295732.98	Картометрический	0,1	-
52	346569.86	2295716.62	Картометрический	0,1	-
53	346570.28	2295703.61	Картометрический	0,1	-
54	346565.67	2295689.35	Картометрический	0,1	-
55	346565.55	2295684.45	Картометрический	0,1	-
56	346569.28	2295674.81	Картометрический	0,1	-
57	346571.33	2295671.52	Картометрический	0,1	-
58	346576.57	2295666.90	Картометрический	0,1	-
59	346580.13	2295658.51	Картометрический	0,1	-
60	346583.27	2295648.44	Картометрический	0,1	-
61	346588.52	2295639.01	Картометрический	0,1	-
62	346591.24	2295629.57	Картометрический	0,1	-
63	346591.16	2295627.98	Картометрический	0,1	-
64	346595.58	2295621.28	Картометрический	0,1	-
65	346616.92	2295406.02	Картометрический	0,1	-
66	346556.67	2295384.79	Картометрический	0,1	-
67	346555.98	2295384.45	Картометрический	0,1	-
68	346482.97	2295348.77	Картометрический	0,1	-
69	346482.96	2295348.79	Картометрический	0,1	-
70	346437.75	2295326.71	Картометрический	0,1	-
71	346454.54	2295225.93	Картометрический	0,1	-
72	346440.40	2295225.10	Картометрический	0,1	-
73	346428.22	2295229.60	Картометрический	0,1	-
74	346408.66	2295231.65	Картометрический	0,1	-
75	346395.18	2295230.35	Картометрический	0,1	-

Раздел 2

Сведения о местоположении границ объекта

Обозначение характерных точек границ	Координаты, м		Метод определения координат характерной точки	Средняя квадратическая погрешность положения характерной точки (M _t), м	Описание обозначения точки на местности (при наличии)
	X	Y			
1	2	3	4	5	6
76	346377.29	2295217.90	Картометрический	0,1	-
77	346355.67	2295198.99	Картометрический	0,1	-
78	346338.24	2295180.07	Картометрический	0,1	-
79	346322.96	2295158.56	Картометрический	0,1	-
80	346317.26	2295144.33	Картометрический	0,1	-
81	346313.29	2295121.52	Картометрический	0,1	-
82	346313.15	2295104.39	Картометрический	0,1	-
83	346307.46	2295093.18	Картометрический	0,1	-
84	346303.02	2295070.64	Картометрический	0,1	-
85	346304.21	2295057.99	Картометрический	0,1	-
86	346306.03	2295042.52	Картометрический	0,1	-
1	346306.58	2295040.77	Картометрический	0,1	-

3. Сведения о характерных точках части (частей) границы объекта

Обозначение характерных точек границ	Координаты, м		Метод определения координат характерной точки	Средняя квадратическая погрешность положения характерной точки (M _t), м	Описание обозначения точки на местности (при наличии)
	X	Y			
1	2	3	4	5	6
-	-	-	-	-	-

Раздел 3

Сведения о местоположении измененных (уточненных) границ объекта

1. Система координат -

2. Сведения о характерных точках границ объекта

Обозначение характерных точек границ	Существующие координаты, м		Измененные (уточненные) координаты, м		Метод определения координат характерной точки	Средняя квадратическая погрешность положения характерной точки (Mt), м	Описание обозначения точки на местности (при наличии)
	X	Y	X	Y			
1	2	3	4	5	6	7	8
-	-	-	-	-	-	-	

3. Сведения о характерных точках части (частей) границы объекта

Обозначение характерных точек границ	Существующие координаты, м		Измененные (уточненные) координаты, м		Метод определения координат характерной точки	Средняя квадратическая погрешность положения характерной точки (Mt), м	Описание обозначения точки на местности (при наличии)
	X	Y	X	Y			
1	2	3	4	5	6	7	8
-	-	-	-	-	-	-	



Раздел 4

План границ объекта



Масштаб 1:5000

Используемые условные знаки и обозначения:

-  - граница объекта
-  - границы земельных участков по сведениям ЕГРН
- 15• - характерная точка границы объекта

Подпись _____ Дата « _____ » _____ 20__ г.

Место для оттиска печати (при наличии) лица, составившего описание местоположения границ объекта

ОПИСАНИЕ МЕСТОПОЛОЖЕНИЯ ГРАНИЦ

с Спас-Дощатый

(наименование объекта, местоположение границ которого описано (далее - объект))

Раздел 1

Сведения об объекте

№ п/п	Характеристики объекта	Описание характеристик
1	2	3
1.	Местоположение объекта	Московская область, городской округ Зарайск
2.	Площадь объекта +/- величина погрешности определения площади (P +/- Дельта P)	774115 кв. м ± 308 кв. м
3.	Иные характеристики объекта	

Раздел 2

Сведения о местоположении границ объекта

1. Система координат МСК-50, зона 2

2. Сведения о характерных точках границ объекта

Обозначение характерных точек границ	Координаты, м		Метод определения координат характерной точки	Средняя квадратическая погрешность положения характерной точки (Mt), м	Описание обозначения точки на местности (при наличии)
	X	Y			
1	2	3	4	5	6
1	372823.12	2270031.78	Картометрический	0,1	-
2	372868.11	2270045.41	Картометрический	0,1	-
3	372937.89	2269829.33	Картометрический	0,1	-
4	372940.14	2269701.03	Картометрический	0,1	-
5	372991.91	2269667.26	Картометрический	0,1	-
6	373077.44	2269633.50	Картометрический	0,1	-
7	372982.20	2268944.10	Картометрический	0,1	-
8	372778.80	2268926.05	Картометрический	0,1	-
9	372748.81	2268983.01	Картометрический	0,1	-
10	372487.72	2269964.38	Картометрический	0,1	-
11	372459.01	2269967.56	Картометрический	0,1	-
12	372469.53	2269969.36	Картометрический	0,1	-
13	372485.32	2269971.25	Картометрический	0,1	-
14	372485.30	2269971.34	Картометрический	0,1	-
15	372489.21	2269972.18	Картометрический	0,1	-
16	372489.32	2269971.69	Картометрический	0,1	-
17	372497.98	2269972.62	Картометрический	0,1	-
18	372503.40	2269973.17	Картометрический	0,1	-
19	372517.24	2269973.42	Картометрический	0,1	-
20	372517.58	2269973.43	Картометрический	0,1	-
21	372545.34	2269974.87	Картометрический	0,1	-
22	372545.56	2269974.89	Картометрический	0,1	-
23	372567.29	2269976.50	Картометрический	0,1	-
24	372567.39	2269976.51	Картометрический	0,1	-
25	372586.57	2269978.12	Картометрический	0,1	-
26	372586.70	2269978.13	Картометрический	0,1	-
27	372607.75	2269980.17	Картометрический	0,1	-
28	372608.03	2269980.20	Картометрический	0,1	-
29	372625.61	2269982.41	Картометрический	0,1	-
30	372625.90	2269982.45	Картометрический	0,1	-
31	372637.87	2269984.32	Картометрический	0,1	-
32	372651.45	2269986.44	Картометрический	0,1	-
33	372666.73	2269988.82	Картометрический	0,1	-
34	372667.43	2269988.95	Картометрический	0,1	-
35	372681.44	2269992.18	Картометрический	0,1	-

Раздел 2

Сведения о местоположении границ объекта

Обозначение характерных точек границ	Координаты, м		Метод определения координат характерной точки	Средняя квадратическая погрешность положения характерной точки (Мт), м	Описание обозначения точки на местности (при наличии)
	X	Y			
1	2	3	4	5	6
36	372681.69	2269992.24	Картометрический	0,1	-
37	372699.17	2269996.74	Картометрический	0,1	-
38	372699.36	2269996.79	Картометрический	0,1	-
39	372717.36	2270001.80	Картометрический	0,1	-
40	372730.15	2270005.35	Картометрический	0,1	-
41	372749.40	2270010.61	Картометрический	0,1	-
42	372750.02	2270010.80	Картометрический	0,1	-
43	372766.31	2270016.40	Картометрический	0,1	-
44	372766.41	2270016.44	Картометрический	0,1	-
45	372776.68	2270020.09	Картометрический	0,1	-
46	372777.45	2270020.40	Картометрический	0,1	-
47	372786.28	2270024.39	Картометрический	0,1	-
48	372786.99	2270024.74	Картометрический	0,1	-
49	372796.84	2270030.18	Картометрический	0,1	-
50	372797.07	2270030.31	Картометрический	0,1	-
51	372803.44	2270034.04	Картометрический	0,1	-
52	372804.35	2270034.65	Картометрический	0,1	-
53	372805.63	2270035.60	Картометрический	0,1	-
54	372808.68	2270027.40	Картометрический	0,1	-
1	372823.12	2270031.78	Картометрический	0,1	-
55	372664.21	2270587.16	Картометрический	0,1	-
56	372666.39	2270584.24	Картометрический	0,1	-
57	372567.73	2270500.38	Картометрический	0,1	-
58	372532.42	2270483.77	Картометрический	0,1	-
59	372532.03	2270484.36	Картометрический	0,1	-
60	372530.69	2270483.59	Картометрический	0,1	-
61	372517.31	2270476.01	Картометрический	0,1	-
62	372516.98	2270475.81	Картометрический	0,1	-
63	372503.95	2270467.75	Картометрический	0,1	-
64	372502.68	2270466.82	Картометрический	0,1	-
65	372496.21	2270461.24	Картометрический	0,1	-
66	372496.01	2270460.90	Картометрический	0,1	-
67	372488.54	2270448.79	Картометрический	0,1	-
68	372486.92	2270448.95	Картометрический	0,1	-
69	372483.33	2270442.40	Картометрический	0,1	-
70	372482.93	2270441.57	Картометрический	0,1	-
71	372479.02	2270432.53	Картометрический	0,1	-
72	372478.60	2270431.37	Картометрический	0,1	-
73	372475.67	2270421.35	Картометрический	0,1	-
74	372475.43	2270420.29	Картометрический	0,1	-

Раздел 2

Сведения о местоположении границ объекта

Обозначение характерных точек границ	Координаты, м		Метод определения координат характерной точки	Средняя квадратическая погрешность положения характерной точки (Mt), м	Описание обозначения точки на местности (при наличии)
	X	Y			
1	2	3	4	5	6
75	372474.03	2270412.40	Картометрический	0,1	-
76	372473.96	2270412.01	Картометрический	0,1	-
77	372472.64	2270402.32	Картометрический	0,1	-
78	372471.09	2270396.16	Картометрический	0,1	-
79	372469.83	2270392.83	Картометрический	0,1	-
80	372467.18	2270389.05	Картометрический	0,1	-
81	372463.35	2270384.71	Картометрический	0,1	-
82	372459.83	2270382.00	Картометрический	0,1	-
83	372452.68	2270375.95	Картометрический	0,1	-
84	372442.57	2270371.36	Картометрический	0,1	-
85	372442.22	2270371.14	Картометрический	0,1	-
86	372434.62	2270366.26	Картометрический	0,1	-
87	372433.54	2270365.46	Картометрический	0,1	-
88	372428.66	2270361.30	Картометрический	0,1	-
89	372426.87	2270359.31	Картометрический	0,1	-
90	372424.62	2270355.98	Картометрический	0,1	-
91	372421.46	2270365.85	Картометрический	0,1	-
92	372418.26	2270375.96	Картометрический	0,1	-
93	372415.58	2270384.84	Картометрический	0,1	-
94	372412.97	2270393.85	Картометрический	0,1	-
95	372411.37	2270404.09	Картометрический	0,1	-
96	372411.25	2270404.72	Картометрический	0,1	-
97	372407.80	2270420.19	Картометрический	0,1	-
98	372405.58	2270431.81	Картометрический	0,1	-
99	372404.63	2270438.18	Картометрический	0,1	-
100	372398.52	2270438.58	Картометрический	0,1	-
101	372398.46	2270439.90	Картометрический	0,1	-
102	372398.78	2270444.61	Картометрический	0,1	-
103	372399.20	2270445.57	Картометрический	0,1	-
104	372402.74	2270446.43	Картометрический	0,1	-
105	372402.53	2270447.27	Картометрический	0,1	-
106	372401.25	2270450.21	Картометрический	0,1	-
107	372398.54	2270454.45	Картометрический	0,1	-
108	372397.63	2270455.65	Картометрический	0,1	-
109	372392.80	2270461.17	Картометрический	0,1	-
110	372390.67	2270463.00	Картометрический	0,1	-
111	372386.15	2270465.90	Картометрический	0,1	-
112	372385.35	2270466.69	Картометрический	0,1	-
113	372383.95	2270468.53	Картометрический	0,1	-
114	372383.18	2270470.19	Картометрический	0,1	-

Раздел 2

Сведения о местоположении границ объекта

Обозначение характерных точек границ	Координаты, м		Метод определения координат характерной точки	Средняя квадратическая погрешность положения характерной точки (Мт), м	Описание обозначения точки на местности (при наличии)
	X	Y			
1	2	3	4	5	6
115	372382.98	2270471.28	Картометрический	0,1	-
116	372363.29	2270467.76	Картометрический	0,1	-
117	372363.72	2270465.38	Картометрический	0,1	-
118	372364.50	2270462.91	Картометрический	0,1	-
119	372366.28	2270459.09	Картометрический	0,1	-
120	372367.40	2270457.26	Картометрический	0,1	-
121	372369.86	2270454.03	Картометрический	0,1	-
122	372370.11	2270453.74	Картометрический	0,1	-
123	372375.94	2270454.01	Картометрический	0,1	-
124	372380.28	2270453.93	Картометрический	0,1	-
125	372389.48	2270443.81	Картометрический	0,1	-
126	372390.73	2270440.96	Картометрический	0,1	-
127	372391.45	2270436.20	Картометрический	0,1	-
128	372389.69	2270436.20	Картометрический	0,1	-
129	372384.71	2270436.14	Картометрический	0,1	-
130	372385.76	2270429.11	Картометрический	0,1	-
131	372390.34	2270429.13	Картометрический	0,1	-
132	372390.77	2270420.29	Картометрический	0,1	-
133	372387.45	2270420.16	Картометрический	0,1	-
134	372387.65	2270419.11	Картометрический	0,1	-
135	372394.06	2270419.09	Картометрический	0,1	-
136	372394.04	2270414.10	Картометрический	0,1	-
137	372411.67	2270353.43	Картометрический	0,1	-
138	372419.46	2270324.65	Картометрический	0,1	-
139	372421.38	2270325.23	Картометрический	0,1	-
140	372426.24	2270297.35	Картометрический	0,1	-
141	372427.00	2270293.07	Картометрический	0,1	-
142	372426.57	2270290.85	Картометрический	0,1	-
143	372425.94	2270290.77	Картометрический	0,1	-
144	372428.96	2270278.77	Картометрический	0,1	-
145	372432.16	2270265.38	Картометрический	0,1	-
146	372433.08	2270265.80	Картометрический	0,1	-
147	372436.13	2270253.80	Картометрический	0,1	-
148	372434.99	2270253.54	Картометрический	0,1	-
149	372435.06	2270253.28	Картометрический	0,1	-
150	372435.09	2270253.15	Картометрический	0,1	-
151	372435.91	2270249.89	Картометрический	0,1	-
152	372437.05	2270250.18	Картометрический	0,1	-
153	372440.35	2270237.19	Картометрический	0,1	-
154	372443.22	2270228.26	Картометрический	0,1	-

Раздел 2

Сведения о местоположении границ объекта

Обозначение характерных точек границ	Координаты, м		Метод определения координат характерной точки	Средняя квадратическая погрешность положения характерной точки (Mт), м	Описание обозначения точки на местности (при наличии)
	X	Y			
1	2	3	4	5	6
155	372441.35	2270228.06	Картометрический	0,1	-
156	372445.28	2270210.68	Картометрический	0,1	-
157	372449.35	2270186.22	Картометрический	0,1	-
158	372449.46	2270185.68	Картометрический	0,1	-
159	372453.38	2270168.18	Картометрический	0,1	-
160	372454.08	2270164.62	Картометрический	0,1	-
161	372454.60	2270164.74	Картометрический	0,1	-
162	372457.54	2270149.39	Картометрический	0,1	-
163	372458.22	2270145.86	Картометрический	0,1	-
164	372460.39	2270134.54	Картометрический	0,1	-
165	372462.78	2270122.15	Картометрический	0,1	-
166	372463.52	2270117.72	Картометрический	0,1	-
167	372463.19	2270117.68	Картометрический	0,1	-
168	372463.45	2270116.48	Картометрический	0,1	-
169	372466.98	2270097.02	Картометрический	0,1	-
170	372470.40	2270076.58	Картометрический	0,1	-
171	372470.42	2270076.48	Картометрический	0,1	-
172	372473.59	2270058.68	Картометрический	0,1	-
173	372476.43	2270041.45	Картометрический	0,1	-
174	372478.47	2270029.52	Картометрический	0,1	-
175	372478.57	2270029.03	Картометрический	0,1	-
176	372480.48	2270020.46	Картометрический	0,1	-
177	372480.51	2270020.31	Картометрический	0,1	-
178	372482.89	2270010.38	Картометрический	0,1	-
179	372484.92	2270000.29	Картометрический	0,1	-
180	372486.11	2269991.63	Картометрический	0,1	-
181	372486.13	2269991.47	Картометрический	0,1	-
182	372484.00	2269991.24	Картометрический	0,1	-
183	372483.87	2269991.22	Картометрический	0,1	-
184	372477.17	2269990.42	Картометрический	0,1	-
185	372477.19	2269990.17	Картометрический	0,1	-
186	372470.51	2269989.62	Картометрический	0,1	-
187	372466.89	2269989.19	Картометрический	0,1	-
188	372466.39	2269989.11	Картометрический	0,1	-
189	372448.84	2269986.11	Картометрический	0,1	-
190	372443.74	2269985.52	Картометрический	0,1	-
191	372444.51	2269981.52	Картометрический	0,1	-
192	372413.26	2269978.98	Картометрический	0,1	-
193	372413.00	2269983.50	Картометрический	0,1	-
194	372405.66	2269983.22	Картометрический	0,1	-

Раздел 2

Сведения о местоположении границ объекта

Обозначение характерных точек границ	Координаты, м		Метод определения координат характерной точки	Средняя квадратическая погрешность положения характерной точки (M _t), м	Описание обозначения точки на местности (при наличии)
	X	Y			
1	2	3	4	5	6
195	372381.94	2269982.37	Картометрический	0,1	-
196	372364.59	2269981.67	Картометрический	0,1	-
197	372362.11	2269981.50	Картометрический	0,1	-
198	372362.10	2269981.57	Картометрический	0,1	-
199	372359.33	2269981.46	Картометрический	0,1	-
200	372344.51	2269982.01	Картометрический	0,1	-
201	372323.05	2269985.33	Картометрический	0,1	-
202	372310.08	2269988.60	Картометрический	0,1	-
203	372298.18	2269992.70	Картометрический	0,1	-
204	372291.66	2269973.79	Картометрический	0,1	-
205	372303.96	2269969.55	Картометрический	0,1	-
206	372304.78	2269969.31	Картометрический	0,1	-
207	372318.62	2269965.83	Картометрический	0,1	-
208	372319.53	2269965.64	Картометрический	0,1	-
209	372342.03	2269962.16	Картометрический	0,1	-
210	372343.18	2269962.05	Картометрический	0,1	-
211	372358.97	2269961.46	Картометрический	0,1	-
212	372359.75	2269961.46	Картометрический	0,1	-
213	372370.17	2269961.88	Картометрический	0,1	-
214	372356.64	2269918.02	Картометрический	0,1	-
215	372351.36	2269912.27	Картометрический	0,1	-
216	372348.93	2269909.63	Картометрический	0,1	-
217	372341.22	2269901.24	Картометрический	0,1	-
218	372288.57	2269816.03	Картометрический	0,1	-
219	372284.47	2269817.56	Картометрический	0,1	-
220	372278.24	2269820.24	Картометрический	0,1	-
221	372253.61	2269810.41	Картометрический	0,1	-
222	372216.50	2269793.76	Картометрический	0,1	-
223	372195.41	2269776.30	Картометрический	0,1	-
224	372154.07	2269776.00	Картометрический	0,1	-
225	372154.02	2269776.00	Картометрический	0,1	-
226	372143.71	2269775.94	Картометрический	0,1	-
227	372143.52	2269787.48	Картометрический	0,1	-
228	372142.68	2269907.84	Картометрический	0,1	-
229	372142.68	2269907.89	Картометрический	0,1	-
230	372157.68	2269907.94	Картометрический	0,1	-
231	372161.51	2269912.97	Картометрический	0,1	-
232	372190.90	2269942.81	Картометрический	0,1	-
233	372210.36	2269961.85	Картометрический	0,1	-
234	372218.49	2269988.18	Картометрический	0,1	-

Раздел 2

Сведения о местоположении границ объекта

Обозначение характерных точек границ	Координаты, м		Метод определения координат характерной точки	Средняя квадратическая погрешность положения характерной точки (Мт), м	Описание обозначения точки на местности (при наличии)
	X	Y			
1	2	3	4	5	6
235	372218.59	2269988.76	Картометрический	0,1	-
236	372220.45	2270016.37	Картометрический	0,1	-
237	372220.54	2270016.96	Картометрический	0,1	-
238	372224.02	2270030.70	Картометрический	0,1	-
239	372224.24	2270031.27	Картометрический	0,1	-
240	372227.29	2270038.29	Картометрический	0,1	-
241	372227.52	2270038.85	Картометрический	0,1	-
242	372233.21	2270052.33	Картометрический	0,1	-
243	372236.59	2270060.35	Картометрический	0,1	-
244	372236.81	2270060.93	Картометрический	0,1	-
245	372248.36	2270097.42	Картометрический	0,1	-
246	372253.16	2270134.92	Картометрический	0,1	-
247	372253.23	2270135.53	Картометрический	0,1	-
248	372251.55	2270140.25	Картометрический	0,1	-
249	372251.11	2270142.53	Картометрический	0,1	-
250	372283.04	2270396.72	Картометрический	0,1	-
251	372277.22	2270485.05	Картометрический	0,1	-
252	372272.38	2270546.61	Картометрический	0,1	-
253	372272.23	2270546.70	Картометрический	0,1	-
254	372265.88	2270585.43	Картометрический	0,1	-
255	372248.55	2270620.77	Картометрический	0,1	-
256	372253.20	2270664.43	Картометрический	0,1	-
257	372248.32	2270682.13	Картометрический	0,1	-
258	372243.60	2270699.43	Картометрический	0,1	-
259	372245.96	2270702.91	Картометрический	0,1	-
260	372249.48	2270743.67	Картометрический	0,1	-
261	372331.89	2270847.48	Картометрический	0,1	-
262	372344.95	2270779.68	Картометрический	0,1	-
263	372362.32	2270721.01	Картометрический	0,1	-
264	372373.91	2270723.99	Картометрический	0,1	-
265	372374.36	2270722.41	Картометрический	0,1	-
266	372399.39	2270725.84	Картометрический	0,1	-
267	372455.75	2270728.68	Картометрический	0,1	-
268	372465.96	2270767.55	Картометрический	0,1	-
269	372650.19	2270637.86	Картометрический	0,1	-
270	372665.26	2270588.05	Картометрический	0,1	-
55	372664.21	2270587.16	Картометрический	0,1	-
271	372760.23	2270181.22	Картометрический	0,1	-
272	372758.10	2270180.70	Картометрический	0,1	-
273	372759.21	2270176.51	Картометрический	0,1	-

Раздел 2

Сведения о местоположении границ объекта

Обозначение характерных точек границ	Координаты, м		Метод определения координат характерной точки	Средняя квадратическая погрешность положения характерной точки (Mт), м	Описание обозначения точки на местности (при наличии)
	X	Y			
1	2	3	4	5	6
274	372759.34	2270176.06	Картометрический	0,1	-
275	372763.67	2270162.39	Картометрический	0,1	-
276	372763.77	2270162.11	Картометрический	0,1	-
277	372767.71	2270150.82	Картометрический	0,1	-
278	372768.10	2270149.88	Картометрический	0,1	-
279	372773.87	2270137.57	Картометрический	0,1	-
280	372774.08	2270137.15	Картометрический	0,1	-
281	372777.92	2270129.87	Картометрический	0,1	-
282	372784.35	2270113.96	Картометрический	0,1	-
283	372784.40	2270113.83	Картометрический	0,1	-
284	372791.96	2270095.87	Картометрический	0,1	-
285	372796.39	2270083.83	Картометрический	0,1	-
286	372799.64	2270075.12	Картометрический	0,1	-
287	372800.85	2270069.79	Картометрический	0,1	-
288	372801.29	2270066.73	Картометрический	0,1	-
289	372800.83	2270062.26	Картометрический	0,1	-
290	372799.69	2270058.39	Картометрический	0,1	-
291	372798.17	2270055.60	Картометрический	0,1	-
292	372796.34	2270053.62	Картометрический	0,1	-
293	372792.84	2270051.01	Картометрический	0,1	-
294	372787.06	2270047.63	Картометрический	0,1	-
295	372777.68	2270042.45	Картометрический	0,1	-
296	372769.59	2270038.79	Картометрический	0,1	-
297	372759.76	2270035.30	Картометрический	0,1	-
298	372743.82	2270029.82	Картометрический	0,1	-
299	372724.82	2270024.63	Картометрический	0,1	-
300	372712.00	2270021.06	Картометрический	0,1	-
301	372694.10	2270016.08	Картометрический	0,1	-
302	372676.83	2270011.64	Картометрический	0,1	-
303	372663.30	2270008.52	Картометрический	0,1	-
304	372648.37	2270006.20	Картометрический	0,1	-
305	372634.79	2270004.08	Картометрический	0,1	-
306	372622.97	2270002.23	Картометрический	0,1	-
307	372605.68	2270000.06	Картометрический	0,1	-
308	372584.84	2269998.05	Картометрический	0,1	-
309	372565.76	2269996.44	Картометрический	0,1	-
310	372561.18	2269996.10	Картометрический	0,1	-
311	372549.72	2269994.26	Картометрический	0,1	-
312	372539.47	2269993.15	Картометрический	0,1	-
313	372508.28	2269989.92	Картометрический	0,1	-

Раздел 2

Сведения о местоположении границ объекта

Обозначение характерных точек границ	Координаты, м		Метод определения координат характерной точки	Средняя квадратическая погрешность положения характерной точки (Мт), м	Описание обозначения точки на местности (при наличии)
	X	Y			
1	2	3	4	5	6
314	372507.69	2269993.25	Картометрический	0,1	-
315	372506.05	2269993.22	Картометрический	0,1	-
316	372506.02	2269993.63	Картометрический	0,1	-
317	372505.96	2269994.12	Картометрический	0,1	-
318	372504.69	2270003.33	Картометрический	0,1	-
319	372504.58	2270003.93	Картометрический	0,1	-
320	372503.72	2270008.22	Картометрический	0,1	-
321	372500.15	2270007.66	Картометрический	0,1	-
322	372498.45	2270018.03	Картометрический	0,1	-
323	372501.51	2270018.52	Картометрический	0,1	-
324	372499.98	2270024.89	Картометрический	0,1	-
325	372498.14	2270033.14	Картометрический	0,1	-
326	372496.15	2270044.79	Картометрический	0,1	-
327	372493.31	2270062.00	Картометрический	0,1	-
328	372493.29	2270062.12	Картометрический	0,1	-
329	372490.12	2270079.94	Картометрический	0,1	-
330	372486.69	2270100.39	Картометрический	0,1	-
331	372486.67	2270100.52	Картометрический	0,1	-
332	372483.10	2270120.21	Картометрический	0,1	-
333	372483.03	2270120.55	Картометрический	0,1	-
334	372479.52	2270136.74	Картометрический	0,1	-
335	372477.01	2270151.82	Картометрический	0,1	-
336	372476.96	2270152.13	Картометрический	0,1	-
337	372475.28	2270160.56	Картометрический	0,1	-
338	372474.94	2270160.50	Картометрический	0,1	-
339	372470.81	2270181.86	Картометрический	0,1	-
340	372469.03	2270189.78	Картометрический	0,1	-
341	372464.96	2270214.25	Картометрический	0,1	-
342	372464.85	2270214.82	Картометрический	0,1	-
343	372460.05	2270236.00	Картометрический	0,1	-
344	372459.99	2270236.24	Картометрический	0,1	-
345	372459.95	2270236.44	Картометрический	0,1	-
346	372458.14	2270236.09	Картометрический	0,1	-
347	372454.25	2270250.45	Картометрический	0,1	-
348	372456.35	2270250.65	Картометрический	0,1	-
349	372454.49	2270257.99	Картометрический	0,1	-
350	372452.94	2270264.51	Картометрический	0,1	-
351	372451.10	2270264.02	Картометрический	0,1	-
352	372449.89	2270272.93	Картометрический	0,1	-
353	372450.87	2270273.13	Картометрический	0,1	-

Раздел 2

Сведения о местоположении границ объекта

Обозначение характерных точек границ	Координаты, м		Метод определения координат характерной точки	Средняя квадратическая погрешность положения характерной точки (Мт), м	Описание обозначения точки на местности (при наличии)
	X	Y			
1	2	3	4	5	6
354	372448.40	2270283.48	Картометрический	0,1	-
355	372448.37	2270283.60	Картометрический	0,1	-
356	372442.90	2270305.31	Картометрический	0,1	-
357	372442.73	2270305.27	Картометрический	0,1	-
358	372437.34	2270327.17	Картометрический	0,1	-
359	372436.14	2270334.74	Картометрический	0,1	-
360	372436.18	2270337.37	Картометрический	0,1	-
361	372436.47	2270339.99	Картометрический	0,1	-
362	372437.06	2270342.55	Картометрический	0,1	-
363	372440.60	2270349.62	Картометрический	0,1	-
364	372450.43	2270358.43	Картометрический	0,1	-
365	372470.07	2270370.82	Картометрический	0,1	-
366	372481.13	2270374.63	Картометрический	0,1	-
367	372482.54	2270376.23	Картометрический	0,1	-
368	372483.23	2270377.11	Картометрический	0,1	-
369	372486.92	2270382.37	Картометрический	0,1	-
370	372488.09	2270384.58	Картометрический	0,1	-
371	372490.00	2270389.63	Картометрический	0,1	-
372	372490.34	2270390.72	Картометрический	0,1	-
373	372492.17	2270397.98	Картометрический	0,1	-
374	372492.38	2270399.06	Картометрический	0,1	-
375	372493.75	2270409.10	Картометрический	0,1	-
376	372494.35	2270412.44	Картометрический	0,1	-
377	372488.90	2270417.57	Картометрический	0,1	-
378	372497.27	2270423.96	Картометрический	0,1	-
379	372497.63	2270425.16	Картометрический	0,1	-
380	372501.10	2270433.21	Картометрический	0,1	-
381	372505.00	2270440.32	Картометрический	0,1	-
382	372508.95	2270445.82	Картометрический	0,1	-
383	372515.14	2270451.16	Картометрический	0,1	-
384	372527.34	2270458.71	Картометрический	0,1	-
385	372540.58	2270466.21	Картометрический	0,1	-
386	372540.65	2270466.25	Картометрический	0,1	-
387	372549.88	2270471.57	Картометрический	0,1	-
388	372564.71	2270479.28	Картометрический	0,1	-
389	372565.33	2270479.63	Картометрический	0,1	-
390	372568.89	2270481.81	Картометрический	0,1	-
391	372567.52	2270484.63	Картометрический	0,1	-
392	372592.24	2270498.86	Картометрический	0,1	-
393	372596.82	2270502.99	Картометрический	0,1	-

Раздел 2

Сведения о местоположении границ объекта

Обозначение характерных точек границ	Координаты, м		Метод определения координат характерной точки	Средняя квадратическая погрешность положения характерной точки (Mt), м	Описание обозначения точки на местности (при наличии)
	X	Y			
1	2	3	4	5	6
394	372612.45	2270516.92	Картометрический	0,1	-
395	372632.53	2270534.67	Картометрический	0,1	-
396	372652.59	2270551.36	Картометрический	0,1	-
397	372668.82	2270564.92	Картометрический	0,1	-
398	372670.48	2270551.64	Картометрический	0,1	-
399	372709.30	2270564.18	Картометрический	0,1	-
400	372745.34	2270575.83	Картометрический	0,1	-
401	372759.52	2270577.00	Картометрический	0,1	-
402	372795.34	2270521.66	Картометрический	0,1	-
403	372803.02	2270437.97	Картометрический	0,1	-
404	372804.95	2270438.04	Картометрический	0,1	-
405	372800.48	2270434.49	Картометрический	0,1	-
406	372799.08	2270433.13	Картометрический	0,1	-
407	372793.30	2270426.34	Картометрический	0,1	-
408	372792.88	2270425.80	Картометрический	0,1	-
409	372789.72	2270421.52	Картометрический	0,1	-
410	372734.48	2270410.71	Картометрический	0,1	-
411	372740.10	2270336.84	Картометрический	0,1	-
412	372741.12	2270337.01	Картометрический	0,1	-
413	372745.99	2270337.81	Картометрический	0,1	-
414	372748.99	2270323.02	Картометрический	0,1	-
415	372743.71	2270322.12	Картометрический	0,1	-
416	372741.25	2270321.69	Картометрический	0,1	-
417	372744.49	2270279.03	Картометрический	0,1	-
418	372745.10	2270279.20	Картометрический	0,1	-
419	372751.98	2270280.69	Картометрический	0,1	-
420	372753.43	2270266.31	Картометрический	0,1	-
421	372754.03	2270250.98	Картометрический	0,1	-
422	372755.08	2270232.93	Картометрический	0,1	-
423	372755.20	2270218.86	Картометрический	0,1	-
424	372757.28	2270207.72	Картометрический	0,1	-
425	372757.94	2270201.93	Картометрический	0,1	-
426	372759.07	2270195.71	Картометрический	0,1	-
427	372762.73	2270181.83	Картометрический	0,1	-
271	372760.23	2270181.22	Картометрический	0,1	-

Раздел 2

Сведения о местоположении границ объекта

3. Сведения о характерных точках части (частей) границы объекта

Обозначение характерных точек границ	Координаты, м		Метод определения координат характерной точки	Средняя квадратическая погрешность положения характерной точки (M _t), м	Описание обозначения точки на местности (при наличии)
	X	Y			
1	2	3	4	5	6
-	-	-	-	-	-

Раздел 3

Сведения о местоположении измененных (уточненных) границ объекта

1. Система координат -

2. Сведения о характерных точках границ объекта

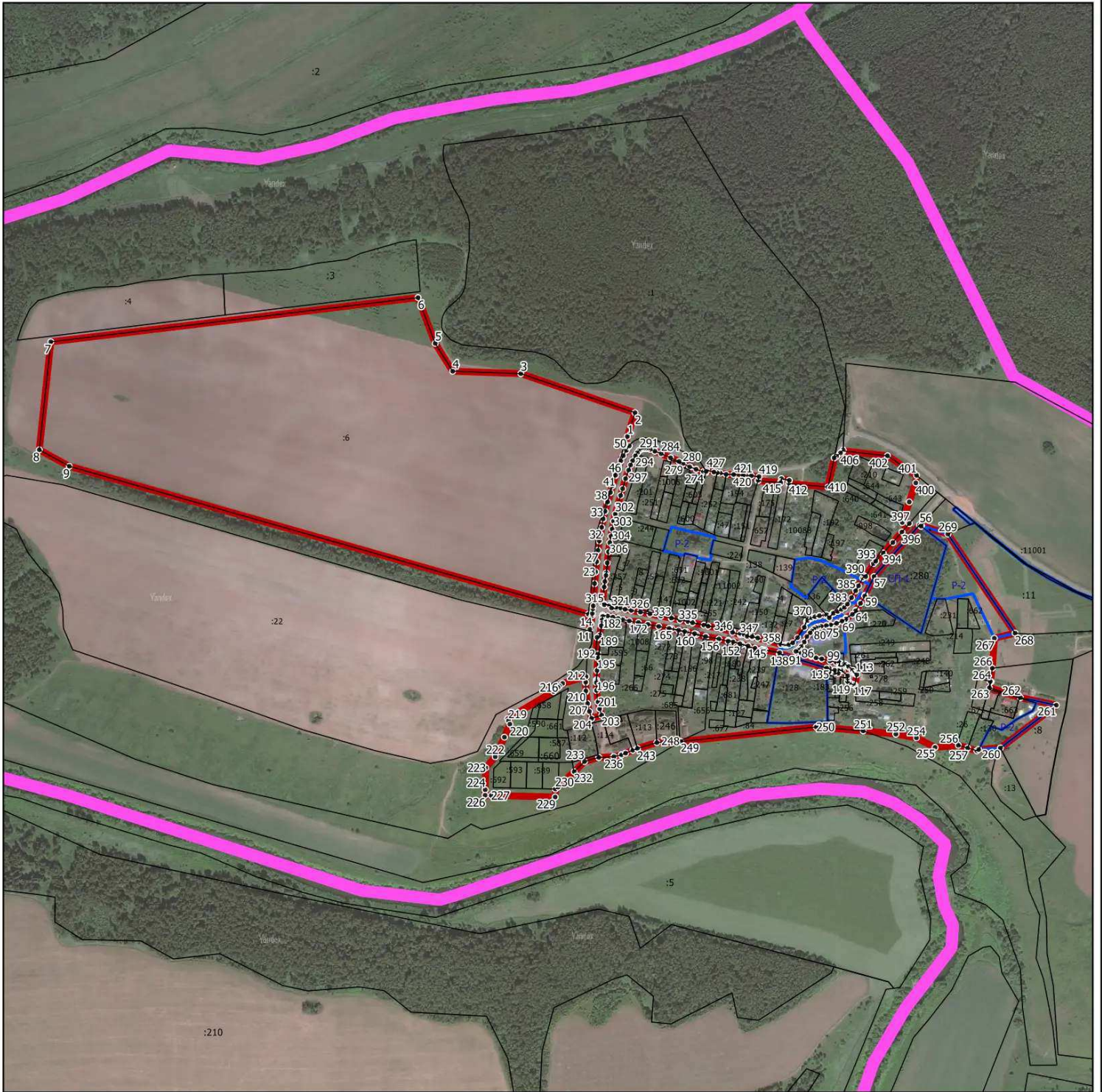
Обозначение характерных точек границ	Существующие координаты, м		Измененные (уточненные) координаты, м		Метод определения координат характерной точки	Средняя квадратическая погрешность положения характерной точки (Mt), м	Описание обозначения точки на местности (при наличии)
	X	Y	X	Y			
1	2	3	4	5	6	7	8
-	-	-	-	-	-	-	

3. Сведения о характерных точках части (частей) границы объекта

Обозначение характерных точек границ	Существующие координаты, м		Измененные (уточненные) координаты, м		Метод определения координат характерной точки	Средняя квадратическая погрешность положения характерной точки (Mt), м	Описание обозначения точки на местности (при наличии)
	X	Y	X	Y			
1	2	3	4	5	6	7	8
-	-	-	-	-	-	-	

Раздел 4

План границ объекта



Масштаб 1:10000

Используемые условные знаки и обозначения:

- граница объекта
- граница городского округа Зарайск Московской области
- границы земельных участков по сведениям ЕГРН
- границы территориальных зон по сведениям ЕГРН
- 15° - характерная точка границы объекта

Подпись _____ Дата « ____ » _____ 20__ г.

Место для оттиска печати (при наличии) лица, составившего описание местоположения границ объекта

ОПИСАНИЕ МЕСТОПОЛОЖЕНИЯ ГРАНИЦ
Староподастрамьево

(наименование объекта, местоположение границ которого описано (далее - объект))

Раздел 1

Сведения об объекте

№ п/п	Характеристики объекта	Описание характеристик
1	2	3
1.	Местоположение объекта	Московская область, городской округ Зарайск
2.	Площадь объекта +/- величина погрешности определения площади (Р +/- Дельта Р)	538507 кв. м ± 257 кв. м
3.	Иные характеристики объекта	

Раздел 2

Сведения о местоположении границ объекта

1. Система координат МСК-50, зона 2

2. Сведения о характерных точках границ объекта

Обозначение характерных точек границ	Координаты, м		Метод определения координат характерной точки	Средняя квадратическая погрешность положения характерной точки (Mt), м	Описание обозначения точки на местности (при наличии)
	X	Y			
1	2	3	4	5	6
1	357028.96	2292206.97	Картометрический	0,1	-
2	356982.32	2292223.05	Картометрический	0,1	-
3	356954.08	2292382.88	Картометрический	0,1	-
4	356925.90	2292421.53	Картометрический	0,1	-
5	356931.78	2292491.14	Картометрический	0,1	-
6	356931.86	2292493.10	Картометрический	0,1	-
7	356960.45	2292493.71	Картометрический	0,1	-
8	357120.14	2292666.98	Картометрический	0,1	-
9	357143.94	2292761.01	Картометрический	0,1	-
10	357156.58	2292725.15	Картометрический	0,1	-
11	357225.55	2292779.77	Картометрический	0,1	-
12	357300.58	2292792.09	Картометрический	0,1	-
13	357372.36	2292820.94	Картометрический	0,1	-
14	357391.19	2292823.89	Картометрический	0,1	-
15	357399.56	2292801.97	Картометрический	0,1	-
16	357425.50	2292745.25	Картометрический	0,1	-
17	357432.57	2292732.17	Картометрический	0,1	-
18	357440.94	2292718.94	Картометрический	0,1	-
19	357458.96	2292694.99	Картометрический	0,1	-
20	357487.42	2292660.33	Картометрический	0,1	-
21	357546.21	2292595.83	Картометрический	0,1	-
22	357721.43	2292400.83	Картометрический	0,1	-
23	357779.83	2292334.90	Картометрический	0,1	-
24	357786.96	2292326.56	Картометрический	0,1	-
25	357679.95	2292272.62	Картометрический	0,1	-
26	357700.67	2292226.94	Картометрический	0,1	-
27	357708.46	2292218.29	Картометрический	0,1	-
28	357733.37	2292167.27	Картометрический	0,1	-
29	357754.46	2292094.47	Картометрический	0,1	-
30	357783.78	2292016.80	Картометрический	0,1	-
31	357783.40	2291982.88	Картометрический	0,1	-
32	357723.62	2291942.63	Картометрический	0,1	-
33	357737.06	2291891.94	Картометрический	0,1	-
34	357727.25	2291878.62	Картометрический	0,1	-
35	357725.39	2291879.77	Картометрический	0,1	-

Раздел 2

Сведения о местоположении границ объекта

Обозначение характерных точек границ	Координаты, м		Метод определения координат характерной точки	Средняя квадратическая погрешность положения характерной точки (Mt), м	Описание обозначения точки на местности (при наличии)
	X	Y			
1	2	3	4	5	6
36	357689.63	2291889.83	Картометрический	0,1	-
37	357640.46	2291888.73	Картометрический	0,1	-
38	357603.57	2291876.42	Картометрический	0,1	-
39	357602.06	2291872.19	Картометрический	0,1	-
40	357521.38	2291882.33	Картометрический	0,1	-
41	357488.09	2291859.21	Картометрический	0,1	-
42	357487.44	2291855.37	Картометрический	0,1	-
43	357444.45	2291829.63	Картометрический	0,1	-
44	357405.18	2291829.30	Картометрический	0,1	-
45	357367.37	2291857.70	Картометрический	0,1	-
46	357262.89	2291894.50	Картометрический	0,1	-
47	357203.76	2291936.33	Картометрический	0,1	-
48	357152.44	2292099.75	Картометрический	0,1	-
49	357151.91	2292114.88	Картометрический	0,1	-
50	357074.92	2292196.02	Картометрический	0,1	-
51	357032.31	2292206.04	Картометрический	0,1	-
1	357028.96	2292206.97	Картометрический	0,1	-

3. Сведения о характерных точках части (частей) границы объекта

Обозначение характерных точек границ	Координаты, м		Метод определения координат характерной точки	Средняя квадратическая погрешность положения характерной точки (Mt), м	Описание обозначения точки на местности (при наличии)
	X	Y			
1	2	3	4	5	6
-	-	-	-	-	-

Раздел 3

Сведения о местоположении измененных (уточненных) границ объекта

1. Система координат -

2. Сведения о характерных точках границ объекта

Обозначение характерных точек границ	Существующие координаты, м		Измененные (уточненные) координаты, м		Метод определения координат характерной точки	Средняя квадратическая погрешность положения характерной точки (Mt), м	Описание обозначения точки на местности (при наличии)
	X	Y	X	Y			
1	2	3	4	5	6	7	8
-	-	-	-	-	-	-	

3. Сведения о характерных точках части (частей) границы объекта

Обозначение характерных точек границ	Существующие координаты, м		Измененные (уточненные) координаты, м		Метод определения координат характерной точки	Средняя квадратическая погрешность положения характерной точки (Mt), м	Описание обозначения точки на местности (при наличии)
	X	Y	X	Y			
1	2	3	4	5	6	7	8
-	-	-	-	-	-	-	




Раздел 4

План границ объекта



Масштаб 1:5000

Используемые условные знаки и обозначения:

-  - граница объекта
-  - границы земельных участков по сведениям ЕГРН
-  - границы территориальных зон по сведениям ЕГРН
- 15• - характерная точка границы объекта

Подпись _____ Дата « ____ » _____ 20__ г.

Место для оттиска печати (при наличии) лица, составившего описание местоположения границ объекта

ОПИСАНИЕ МЕСТОПОЛОЖЕНИЯ ГРАНИЦ

Старо-Подгороднее

(наименование объекта, местоположение границ которого описано (далее - объект))

Раздел 1

Сведения об объекте

№ п/п	Характеристики объекта	Описание характеристик
1	2	3
1.	Местоположение объекта	Московская область, городской округ Зарайск
2.	Площадь объекта +/- величина погрешности определения площади (Р +/- Дельта Р)	442522 кв. м ± 233 кв. м
3.	Иные характеристики объекта	

Раздел 2

Сведения о местоположении границ объекта

1. Система координат МСК-50, зона 2

2. Сведения о характерных точках границ объекта

Обозначение характерных точек границ	Координаты, м		Метод определения координат характерной точки	Средняя квадратическая погрешность положения характерной точки (Mt), м	Описание обозначения точки на местности (при наличии)
	X	Y			
1	2	3	4	5	6
1	358697.99	2280602.08	Картометрический	0,1	-
2	358723.61	2280404.13	Картометрический	0,1	-
3	358719.00	2280389.85	Картометрический	0,1	-
4	358689.20	2280369.78	Картометрический	0,1	-
5	358688.38	2280369.23	Картометрический	0,1	-
6	358678.58	2280362.63	Картометрический	0,1	-
7	358650.35	2280330.30	Картометрический	0,1	-
8	358646.34	2280318.09	Картометрический	0,1	-
9	358636.76	2280314.42	Картометрический	0,1	-
10	358614.06	2280299.69	Картометрический	0,1	-
11	358552.55	2280277.02	Картометрический	0,1	-
12	358501.31	2280177.30	Картометрический	0,1	-
13	358481.70	2280105.07	Картометрический	0,1	-
14	358432.49	2280073.85	Картометрический	0,1	-
15	358410.31	2280079.75	Картометрический	0,1	-
16	358386.89	2280067.00	Картометрический	0,1	-
17	358455.23	2279934.92	Картометрический	0,1	-
18	358460.43	2279919.72	Картометрический	0,1	-
19	358434.97	2279907.21	Картометрический	0,1	-
20	358423.95	2279898.42	Картометрический	0,1	-
21	358407.00	2279885.26	Картометрический	0,1	-
22	358392.78	2279880.81	Картометрический	0,1	-
23	358380.91	2279879.39	Картометрический	0,1	-
24	358365.37	2279888.72	Картометрический	0,1	-
25	358361.80	2279890.64	Картометрический	0,1	-
26	358356.27	2279893.98	Картометрический	0,1	-
27	358337.81	2279902.12	Картометрический	0,1	-
28	358331.62	2279905.47	Картометрический	0,1	-
29	358327.12	2279908.62	Картометрический	0,1	-
30	358327.32	2279912.44	Картометрический	0,1	-
31	358330.94	2279917.88	Картометрический	0,1	-
32	358335.04	2279923.42	Картометрический	0,1	-
33	358336.65	2279931.80	Картометрический	0,1	-
34	358337.80	2279937.73	Картометрический	0,1	-
35	358337.13	2279944.41	Картометрический	0,1	-

Раздел 2

Сведения о местоположении границ объекта

Обозначение характерных точек границ	Координаты, м		Метод определения координат характерной точки	Средняя квадратическая погрешность положения характерной точки (Мт), м	Описание обозначения точки на местности (при наличии)
	X	Y			
1	2	3	4	5	6
36	358335.70	2279950.14	Картометрический	0,1	-
37	358332.36	2279955.87	Картометрический	0,1	-
38	358325.87	2279962.56	Картометрический	0,1	-
39	358313.04	2279967.82	Картометрический	0,1	-
40	358306.36	2279969.92	Картометрический	0,1	-
41	358298.44	2279969.73	Картометрический	0,1	-
42	358289.60	2279968.58	Картометрический	0,1	-
43	358283.88	2279966.19	Картометрический	0,1	-
44	358275.27	2279962.55	Картометрический	0,1	-
45	358266.88	2279958.26	Картометрический	0,1	-
46	358258.91	2279956.15	Картометрический	0,1	-
47	358252.42	2279955.96	Картометрический	0,1	-
48	358245.74	2279957.59	Картометрический	0,1	-
49	358240.26	2279959.21	Картометрический	0,1	-
50	358237.68	2279959.98	Картометрический	0,1	-
51	358229.56	2279961.32	Картометрический	0,1	-
52	358220.21	2279959.69	Картометрический	0,1	-
53	358210.47	2279957.97	Картометрический	0,1	-
54	358203.27	2279958.49	Картометрический	0,1	-
55	358197.32	2279961.16	Картометрический	0,1	-
56	358183.66	2279963.38	Картометрический	0,1	-
57	358169.48	2279963.26	Картометрический	0,1	-
58	358158.64	2279964.00	Картометрический	0,1	-
59	358144.53	2279969.20	Картометрический	0,1	-
60	358130.36	2279970.41	Картометрический	0,1	-
61	358122.50	2279972.63	Картометрический	0,1	-
62	358116.25	2279974.13	Картометрический	0,1	-
63	358108.83	2279980.06	Картометрический	0,1	-
64	358098.43	2279986.31	Картометрический	0,1	-
65	358089.92	2279998.56	Картометрический	0,1	-
66	358080.71	2280020.85	Картометрический	0,1	-
67	358074.02	2280031.69	Картометрический	0,1	-
68	358062.14	2280042.40	Картометрический	0,1	-
69	358048.33	2280059.93	Картометрический	0,1	-
70	358037.43	2280075.92	Картометрический	0,1	-
71	358026.74	2280100.88	Картометрический	0,1	-
72	358020.80	2280121.25	Картометрический	0,1	-
73	358020.07	2280136.85	Картометрический	0,1	-
74	358023.77	2280156.91	Картометрический	0,1	-
75	358029.71	2280168.80	Картометрический	0,1	-

Раздел 2

Сведения о местоположении границ объекта

Обозначение характерных точек границ	Координаты, м		Метод определения координат характерной точки	Средняя квадратическая погрешность положения характерной точки (Мт), м	Описание обозначения точки на местности (при наличии)
	X	Y			
1	2	3	4	5	6
76	358035.94	2280175.50	Картометрический	0,1	-
77	358048.36	2280184.02	Картометрический	0,1	-
78	358071.37	2280194.87	Картометрический	0,1	-
79	358096.24	2280214.52	Картометрический	0,1	-
80	358110.05	2280226.11	Картометрический	0,1	-
81	358117.48	2280237.26	Картометрический	0,1	-
82	358123.72	2280248.40	Картометрический	0,1	-
83	358130.41	2280256.87	Картометрический	0,1	-
84	358140.90	2280265.85	Картометрический	0,1	-
85	358150.55	2280271.79	Картометрический	0,1	-
86	358162.87	2280272.83	Картометрический	0,1	-
87	358178.10	2280271.81	Картометрический	0,1	-
88	358188.20	2280270.33	Картометрический	0,1	-
89	358198.14	2280270.77	Картометрический	0,1	-
90	358209.73	2280276.27	Картометрический	0,1	-
91	358223.15	2280288.94	Картометрический	0,1	-
92	358234.73	2280307.07	Картометрический	0,1	-
93	358245.13	2280320.15	Картометрический	0,1	-
94	358250.33	2280332.34	Картометрический	0,1	-
95	358250.92	2280345.71	Картометрический	0,1	-
96	358244.98	2280362.06	Картометрический	0,1	-
97	358241.23	2280376.29	Картометрический	0,1	-
98	358239.45	2280382.24	Картометрический	0,1	-
99	358238.26	2280390.42	Картометрический	0,1	-
100	358236.03	2280396.36	Картометрический	0,1	-
101	358235.73	2280402.60	Картометрический	0,1	-
102	358235.73	2280404.53	Картометрический	0,1	-
103	358236.18	2280409.29	Картометрический	0,1	-
104	358236.92	2280413.00	Картометрический	0,1	-
105	358240.63	2280417.91	Картометрический	0,1	-
106	358241.03	2280420.60	Картометрический	0,1	-
107	358241.23	2280421.92	Картометрический	0,1	-
108	358239.45	2280426.08	Картометрический	0,1	-
109	358233.07	2280430.09	Картометрический	0,1	-
110	358228.61	2280436.78	Картометрический	0,1	-
111	358225.34	2280442.72	Картометрический	0,1	-
112	358223.41	2280453.57	Картометрический	0,1	-
113	358224.15	2280464.27	Картометрический	0,1	-
114	358224.15	2280473.63	Картометрический	0,1	-
115	358222.37	2280481.36	Картометрический	0,1	-

Раздел 2

Сведения о местоположении границ объекта

Обозначение характерных точек границ	Координаты, м		Метод определения координат характерной точки	Средняя квадратическая погрешность положения характерной точки (Мт), м	Описание обозначения точки на местности (при наличии)
	X	Y			
1	2	3	4	5	6
116	358220.44	2280486.66	Картометрический	0,1	-
117	358209.30	2280493.79	Картометрический	0,1	-
118	358199.95	2280498.25	Картометрический	0,1	-
119	358198.16	2280502.26	Картометрический	0,1	-
120	358193.71	2280514.90	Картометрический	0,1	-
121	358192.67	2280521.58	Картометрический	0,1	-
122	358193.41	2280525.74	Картометрический	0,1	-
123	358200.39	2280528.27	Картометрический	0,1	-
124	358209.75	2280528.27	Картометрический	0,1	-
125	358218.21	2280533.47	Картометрический	0,1	-
126	358223.85	2280540.90	Картометрический	0,1	-
127	358228.61	2280549.82	Картометрический	0,1	-
128	358232.68	2280565.86	Картометрический	0,1	-
129	358229.79	2280581.72	Картометрический	0,1	-
130	358216.83	2280599.03	Картометрический	0,1	-
131	358202.62	2280612.29	Картометрический	0,1	-
132	358186.38	2280670.53	Картометрический	0,1	-
133	358182.01	2280695.58	Картометрический	0,1	-
134	358299.46	2280873.44	Картометрический	0,1	-
135	358327.40	2280913.43	Картометрический	0,1	-
136	358408.57	2280949.58	Картометрический	0,1	-
137	358476.15	2280959.74	Картометрический	0,1	-
138	358557.95	2280949.78	Картометрический	0,1	-
139	358701.98	2280881.94	Картометрический	0,1	-
140	358739.94	2280855.08	Картометрический	0,1	-
141	358744.14	2280841.60	Картометрический	0,1	-
1	358697.99	2280602.08	Картометрический	0,1	-

3. Сведения о характерных точках части (частей) границы объекта

Обозначение характерных точек границ	Координаты, м		Метод определения координат характерной точки	Средняя квадратическая погрешность положения характерной точки (Мт), м	Описание обозначения точки на местности (при наличии)
	X	Y			
1	2	3	4	5	6
-	-	-	-	-	-

Раздел 3

Сведения о местоположении измененных (уточненных) границ объекта

1. Система координат -

2. Сведения о характерных точках границ объекта

Обозначение характерных точек границ	Существующие координаты, м		Измененные (уточненные) координаты, м		Метод определения координат характерной точки	Средняя квадратическая погрешность положения характерной точки (Mt), м	Описание обозначения точки на местности (при наличии)
	X	Y	X	Y			
1	2	3	4	5	6	7	8
-	-	-	-	-	-	-	

3. Сведения о характерных точках части (частей) границы объекта

Обозначение характерных точек границ	Существующие координаты, м		Измененные (уточненные) координаты, м		Метод определения координат характерной точки	Средняя квадратическая погрешность положения характерной точки (Mt), м	Описание обозначения точки на местности (при наличии)
	X	Y	X	Y			
1	2	3	4	5	6	7	8
-	-	-	-	-	-	-	




Раздел 4

План границ объекта



Масштаб 1:7500

Используемые условные знаки и обозначения:

-  - граница объекта
-  - границы земельных участков по сведениям ЕГРН
-  - границы территориальных зон по сведениям ЕГРН
- 15• - характерная точка границы объекта

Подпись _____ Дата « _____ » _____ 20__ г.

Место для оттиска печати (при наличии) лица, составившего описание местоположения границ объекта

ОПИСАНИЕ МЕСТОПОЛОЖЕНИЯ ГРАНИЦ

Столпово

(наименование объекта, местоположение границ которого описано (далее - объект))

Раздел 1

Сведения об объекте

№ п/п	Характеристики объекта	Описание характеристик
1	2	3
1.	Местоположение объекта	Московская область, городской округ Зарайск
2.	Площадь объекта +/- величина погрешности определения площади (P +/- Дельта P)	595486 кв. м ± 270 кв. м
3.	Иные характеристики объекта	

Раздел 2

Сведения о местоположении границ объекта

1. Система координат МСК-50, зона 2

2. Сведения о характерных точках границ объекта

Обозначение характерных точек границ	Координаты, м		Метод определения координат характерной точки	Средняя квадратическая погрешность положения характерной точки (Mt), м	Описание обозначения точки на местности (при наличии)
	X	Y			
1	2	3	4	5	6
1	359706.86	2282183.77	Картометрический	0,1	-
2	359723.91	2282194.15	Картометрический	0,1	-
3	359738.55	2282210.40	Картометрический	0,1	-
4	359755.60	2282235.43	Картометрический	0,1	-
5	359762.25	2282257.00	Картометрический	0,1	-
6	359763.58	2282288.42	Картометрический	0,1	-
7	359763.58	2282288.43	Картометрический	0,1	-
8	359763.15	2282290.53	Картометрический	0,1	-
9	359766.32	2282308.90	Картометрический	0,1	-
10	359762.22	2282317.28	Картометрический	0,1	-
11	359748.28	2282325.63	Картометрический	0,1	-
12	359742.28	2282332.62	Картометрический	0,1	-
13	359726.04	2282341.94	Картометрический	0,1	-
14	359720.95	2282341.99	Картометрический	0,1	-
15	359714.16	2282346.06	Картометрический	0,1	-
16	359620.35	2282374.30	Картометрический	0,1	-
17	359622.46	2282375.23	Картометрический	0,1	-
18	359624.99	2282376.70	Картометрический	0,1	-
19	359629.37	2282379.23	Картометрический	0,1	-
20	359630.12	2282380.42	Картометрический	0,1	-
21	359632.05	2282383.48	Картометрический	0,1	-
22	359631.77	2282388.81	Картометрический	0,1	-
23	359626.18	2282392.55	Картометрический	0,1	-
24	359574.52	2282396.54	Картометрический	0,1	-
25	359547.62	2282395.20	Картометрический	0,1	-
26	359530.97	2282391.03	Картометрический	0,1	-
27	359451.81	2282387.68	Картометрический	0,1	-
28	359421.64	2282391.67	Картометрический	0,1	-
29	359400.63	2282395.81	Картометрический	0,1	-
30	359390.77	2282398.67	Картометрический	0,1	-
31	359350.83	2282419.17	Картометрический	0,1	-
32	359309.55	2282450.06	Картометрический	0,1	-
33	359270.67	2282486.01	Картометрический	0,1	-
34	359248.30	2282511.31	Картометрический	0,1	-
35	359234.45	2282523.29	Картометрический	0,1	-

Раздел 2

Сведения о местоположении границ объекта

Обозначение характерных точек границ	Координаты, м		Метод определения координат характерной точки	Средняя квадратическая погрешность положения характерной точки (Мт), м	Описание обозначения точки на местности (при наличии)
	X	Y			
1	2	3	4	5	6
36	359221.67	2282525.69	Картометрический	0,1	-
37	359221.66	2282525.69	Картометрический	0,1	-
38	359207.03	2282519.03	Картометрический	0,1	-
39	359192.38	2282503.05	Картометрический	0,1	-
40	359190.78	2282501.41	Картометрический	0,1	-
41	359127.60	2282530.10	Картометрический	0,1	-
42	359118.18	2282540.39	Картометрический	0,1	-
43	359101.24	2282551.18	Картометрический	0,1	-
44	359089.00	2282549.42	Картометрический	0,1	-
45	359076.75	2282544.80	Картометрический	0,1	-
46	359061.66	2282535.53	Картометрический	0,1	-
47	359057.01	2282527.30	Картометрический	0,1	-
48	359055.24	2282527.02	Картометрический	0,1	-
49	359036.62	2282522.56	Картометрический	0,1	-
50	359017.96	2282523.89	Картометрический	0,1	-
51	358993.96	2282523.89	Картометрический	0,1	-
52	358966.76	2282522.29	Картометрический	0,1	-
53	358943.30	2282519.89	Картометрический	0,1	-
54	358930.66	2282516.37	Картометрический	0,1	-
55	358904.41	2282533.19	Картометрический	0,1	-
56	358916.75	2282821.31	Картометрический	0,1	-
57	358929.58	2282943.37	Картометрический	0,1	-
58	358919.78	2283091.99	Картометрический	0,1	-
59	358921.22	2283094.68	Картометрический	0,1	-
60	358924.79	2283092.68	Картометрический	0,1	-
61	358938.64	2283125.04	Картометрический	0,1	-
62	358937.01	2283125.96	Картометрический	0,1	-
63	359044.87	2283354.80	Картометрический	0,1	-
64	359063.53	2283349.58	Картометрический	0,1	-
65	359154.57	2283252.20	Картометрический	0,1	-
66	359315.48	2283238.77	Картометрический	0,1	-
67	359605.78	2283090.13	Картометрический	0,1	-
68	359599.75	2283011.43	Картометрический	0,1	-
69	359536.29	2282935.55	Картометрический	0,1	-
70	359522.33	2282888.15	Картометрический	0,1	-
71	359665.80	2282749.23	Картометрический	0,1	-
72	359760.56	2282720.52	Картометрический	0,1	-
73	359852.81	2282644.43	Картометрический	0,1	-
74	359845.18	2282618.88	Картометрический	0,1	-
75	359819.71	2282622.90	Картометрический	0,1	-

Раздел 2

Сведения о местоположении границ объекта

Обозначение характерных точек границ	Координаты, м		Метод определения координат характерной точки	Средняя квадратическая погрешность положения характерной точки (Mт), м	Описание обозначения точки на местности (при наличии)
	X	Y			
1	2	3	4	5	6
76	359794.10	2282632.75	Картометрический	0,1	-
77	359780.45	2282642.76	Картометрический	0,1	-
78	359775.35	2282645.31	Картометрический	0,1	-
79	359772.87	2282646.56	Картометрический	0,1	-
80	359767.71	2282643.85	Картометрический	0,1	-
81	359762.79	2282642.03	Картометрический	0,1	-
82	359759.15	2282636.57	Картометрический	0,1	-
83	359755.88	2282626.92	Картометрический	0,1	-
84	359753.62	2282618.67	Картометрический	0,1	-
85	359749.80	2282605.92	Картометрический	0,1	-
86	359746.34	2282596.82	Картометрический	0,1	-
87	359739.97	2282590.99	Картометрический	0,1	-
88	359736.33	2282584.98	Картометрический	0,1	-
89	359733.06	2282576.78	Картометрический	0,1	-
90	359734.88	2282568.59	Картометрический	0,1	-
91	359739.79	2282566.76	Картометрический	0,1	-
92	359757.08	2282569.13	Картометрический	0,1	-
93	359784.02	2282570.95	Картометрический	0,1	-
94	359803.03	2282560.17	Картометрический	0,1	-
95	359830.87	2282537.40	Картометрический	0,1	-
96	359824.51	2282519.92	Картометрический	0,1	-
97	359805.39	2282518.28	Картометрический	0,1	-
98	359800.48	2282517.74	Картометрический	0,1	-
99	359808.86	2282495.05	Картометрический	0,1	-
100	359801.57	2282458.82	Картометрический	0,1	-
101	359785.34	2282421.22	Картометрический	0,1	-
102	359766.23	2282408.11	Картометрический	0,1	-
103	359734.31	2282404.80	Картометрический	0,1	-
104	359732.50	2282400.80	Картометрический	0,1	-
105	359734.67	2282389.87	Картометрический	0,1	-
106	359736.86	2282378.03	Картометрический	0,1	-
107	359744.14	2282364.01	Картометрический	0,1	-
108	359749.23	2282357.10	Картометрический	0,1	-
109	359758.33	2282352.18	Картометрический	0,1	-
110	359782.43	2282339.92	Картометрический	0,1	-
111	359793.35	2282311.15	Картометрический	0,1	-
112	359847.62	2282311.10	Картометрический	0,1	-
113	359853.61	2282295.95	Картометрический	0,1	-
114	359889.26	2282227.46	Картометрический	0,1	-
115	359816.19	2282170.58	Картометрический	0,1	-

Раздел 2**Сведения о местоположении границ объекта**

Обозначение характерных точек границ	Координаты, м		Метод определения координат характерной точки	Средняя квадратическая погрешность положения характерной точки (Mt), м	Описание обозначения точки на местности (при наличии)
	X	Y			
1	2	3	4	5	6
116	359822.66	2282146.12	Картометрический	0,1	-
117	359774.24	2282134.60	Картометрический	0,1	-
118	359736.77	2282172.31	Картометрический	0,1	-
119	359715.02	2282182.28	Картометрический	0,1	-
1	359706.86	2282183.77	Картометрический	0,1	-

3. Сведения о характерных точках части (частей) границы объекта

Обозначение характерных точек границ	Координаты, м		Метод определения координат характерной точки	Средняя квадратическая погрешность положения характерной точки (Mt), м	Описание обозначения точки на местности (при наличии)
	X	Y			
1	2	3	4	5	6
-	-	-	-	-	-

Раздел 3

Сведения о местоположении измененных (уточненных) границ объекта

1. Система координат -

2. Сведения о характерных точках границ объекта

Обозначение характерных точек границ	Существующие координаты, м		Измененные (уточненные) координаты, м		Метод определения координат характерной точки	Средняя квадратическая погрешность положения характерной точки (Mt), м	Описание обозначения точки на местности (при наличии)
	X	Y	X	Y			
1	2	3	4	5	6	7	8
-	-	-	-	-	-	-	

3. Сведения о характерных точках части (частей) границы объекта

Обозначение характерных точек границ	Существующие координаты, м		Измененные (уточненные) координаты, м		Метод определения координат характерной точки	Средняя квадратическая погрешность положения характерной точки (Mt), м	Описание обозначения точки на местности (при наличии)
	X	Y	X	Y			
1	2	3	4	5	6	7	8
-	-	-	-	-	-	-	

Раздел 4

План границ объекта



Масштаб 1:7500

Используемые условные знаки и обозначения:

- - граница объекта
- - границы земельных участков по сведениям ЕГРН
- - границы территориальных зон по сведениям ЕГРН
- 15° - характерная точка границы объекта

Подпись _____ Дата « ____ » _____ 20__ г.

Место для оттиска печати (при наличии) лица, составившего описание местоположения границ объекта

ОПИСАНИЕ МЕСТОПОЛОЖЕНИЯ ГРАНИЦ

Струнна

(наименование объекта, местоположение границ которого описано (далее - объект))

Раздел 1

Сведения об объекте

№ п/п	Характеристики объекта	Описание характеристик
1	2	3
1.	Местоположение объекта	Московская область, городской округ Зарайск
2.	Площадь объекта +/- величина погрешности определения площади (P +/- Дельта P)	405530 кв. м ± 223 кв. м
3.	Иные характеристики объекта	

Раздел 2

Сведения о местоположении границ объекта

1. Система координат МСК-50, зона 2

2. Сведения о характерных точках границ объекта

Обозначение характерных точек границ	Координаты, м		Метод определения координат характерной точки	Средняя квадратическая погрешность положения характерной точки (M _t), м	Описание обозначения точки на местности (при наличии)
	X	Y			
1	2	3	4	5	6
1	352273.05	2270888.24	Картометрический	0,1	-
2	352246.21	2270902.86	Картометрический	0,1	-
3	352178.90	2270904.26	Картометрический	0,1	-
4	352161.82	2270905.52	Картометрический	0,1	-
5	352159.24	2270905.71	Картометрический	0,1	-
6	352154.39	2270906.84	Картометрический	0,1	-
7	352154.17	2270906.08	Картометрический	0,1	-
8	352133.36	2270907.61	Картометрический	0,1	-
9	352102.47	2270939.81	Картометрический	0,1	-
10	352146.17	2271193.32	Картометрический	0,1	-
11	352260.98	2271420.61	Картометрический	0,1	-
12	352261.18	2271421.86	Картометрический	0,1	-
13	352284.54	2271421.50	Картометрический	0,1	-
14	352324.78	2271481.59	Картометрический	0,1	-
15	352375.86	2271660.78	Картометрический	0,1	-
16	352357.24	2271667.55	Картометрический	0,1	-
17	352319.12	2271741.10	Картометрический	0,1	-
18	352291.15	2271825.83	Картометрический	0,1	-
19	352319.21	2271857.03	Картометрический	0,1	-
20	352446.01	2271961.63	Картометрический	0,1	-
21	352523.40	2271989.42	Картометрический	0,1	-
22	352608.27	2272005.88	Картометрический	0,1	-
23	352657.35	2272024.41	Картометрический	0,1	-
24	352746.29	2272095.38	Картометрический	0,1	-
25	352792.80	2272073.48	Картометрический	0,1	-
26	352813.60	2272016.85	Картометрический	0,1	-
27	352860.03	2271881.96	Картометрический	0,1	-
28	352862.94	2271838.88	Картометрический	0,1	-
29	352834.03	2271833.10	Картометрический	0,1	-
30	352821.73	2271792.35	Картометрический	0,1	-
31	352785.32	2271746.67	Картометрический	0,1	-
32	352742.27	2271715.91	Картометрический	0,1	-
33	352720.00	2271699.98	Картометрический	0,1	-
34	352695.66	2271678.68	Картометрический	0,1	-
35	352677.63	2271653.21	Картометрический	0,1	-

Раздел 2

Сведения о местоположении границ объекта

Обозначение характерных точек границ	Координаты, м		Метод определения координат характерной точки	Средняя квадратическая погрешность положения характерной точки (Мт), м	Описание обозначения точки на местности (при наличии)
	X	Y			
1	2	3	4	5	6
36	352633.63	2271616.63	Картометрический	0,1	-
37	352605.00	2271580.54	Картометрический	0,1	-
38	352578.79	2271516.08	Картометрический	0,1	-
39	352589.79	2271504.18	Картометрический	0,1	-
40	352597.00	2271498.06	Картометрический	0,1	-
41	352605.51	2271491.25	Картометрический	0,1	-
42	352610.61	2271487.73	Картометрический	0,1	-
43	352617.13	2271484.05	Картометрический	0,1	-
44	352620.49	2271482.54	Картометрический	0,1	-
45	352627.01	2271479.72	Картометрический	0,1	-
46	352631.80	2271477.95	Картометрический	0,1	-
47	352636.32	2271477.21	Картометрический	0,1	-
48	352636.92	2271477.10	Картометрический	0,1	-
49	352643.14	2271475.69	Картометрический	0,1	-
50	352651.90	2271473.73	Картометрический	0,1	-
51	352651.97	2271473.71	Картометрический	0,1	-
52	352666.49	2271470.34	Картометрический	0,1	-
53	352667.15	2271470.16	Картометрический	0,1	-
54	352677.27	2271467.07	Картометрический	0,1	-
55	352678.06	2271466.79	Картометрический	0,1	-
56	352683.45	2271464.64	Картометрический	0,1	-
57	352684.94	2271463.89	Картометрический	0,1	-
58	352689.40	2271461.17	Картометрический	0,1	-
59	352690.89	2271460.06	Картометрический	0,1	-
60	352693.79	2271457.43	Картометрический	0,1	-
61	352695.74	2271455.03	Картометрический	0,1	-
62	352700.28	2271447.21	Картометрический	0,1	-
63	352700.72	2271446.37	Картометрический	0,1	-
64	352702.59	2271442.29	Картометрический	0,1	-
65	352703.00	2271441.26	Картометрический	0,1	-
66	352705.43	2271433.90	Картометрический	0,1	-
67	352709.84	2271420.54	Картометрический	0,1	-
68	352709.89	2271420.39	Картометрический	0,1	-
69	352713.22	2271409.76	Картометрический	0,1	-
70	352713.25	2271409.64	Картометрический	0,1	-
71	352714.75	2271404.63	Картометрический	0,1	-
72	352717.22	2271396.25	Картометрический	0,1	-
73	352721.86	2271381.58	Картометрический	0,1	-
74	352727.00	2271365.74	Картометрический	0,1	-
75	352727.03	2271365.64	Картометрический	0,1	-

Раздел 2

Сведения о местоположении границ объекта

Обозначение характерных точек границ	Координаты, м		Метод определения координат характерной точки	Средняя квадратическая погрешность положения характерной точки (Мт), м	Описание обозначения точки на местности (при наличии)
	X	Y			
1	2	3	4	5	6
76	352731.37	2271351.79	Картометрический	0,1	-
77	352733.83	2271344.26	Картометрический	0,1	-
78	352733.89	2271344.08	Картометрический	0,1	-
79	352737.29	2271333.00	Картометрический	0,1	-
80	352741.62	2271319.58	Картометрический	0,1	-
81	352741.65	2271319.49	Картометрический	0,1	-
82	352745.63	2271306.75	Картометрический	0,1	-
83	352750.16	2271292.13	Картометрический	0,1	-
84	352756.61	2271272.28	Картометрический	0,1	-
85	352762.43	2271254.06	Картометрический	0,1	-
86	352767.92	2271236.60	Картометрический	0,1	-
87	352774.07	2271216.69	Картометрический	0,1	-
88	352781.00	2271194.35	Картометрический	0,1	-
89	352781.07	2271194.14	Картометрический	0,1	-
90	352786.27	2271175.97	Картометрический	0,1	-
91	352794.14	2271154.21	Картометрический	0,1	-
92	352810.26	2271099.54	Картометрический	0,1	-
93	352810.46	2271098.68	Картометрический	0,1	-
94	352810.50	2271098.54	Картометрический	0,1	-
95	352813.35	2271085.57	Картометрический	0,1	-
96	352813.46	2271085.02	Картометрический	0,1	-
97	352816.36	2271067.22	Картометрический	0,1	-
98	352819.18	2271050.76	Картометрический	0,1	-
99	352823.21	2271030.49	Картометрический	0,1	-
100	352828.55	2271006.65	Картометрический	0,1	-
101	352833.27	2270987.00	Картометрический	0,1	-
102	352838.34	2270965.69	Картометрический	0,1	-
103	352842.61	2270950.01	Картометрический	0,1	-
104	352847.26	2270932.63	Картометрический	0,1	-
105	352847.32	2270932.39	Картометрический	0,1	-
106	352851.79	2270913.84	Картометрический	0,1	-
107	352856.47	2270895.93	Картометрический	0,1	-
108	352864.67	2270867.63	Картометрический	0,1	-
109	352864.73	2270867.43	Картометрический	0,1	-
110	352870.28	2270846.70	Картометрический	0,1	-
111	352877.28	2270822.03	Картометрический	0,1	-
112	352889.40	2270780.51	Картометрический	0,1	-
113	352899.19	2270746.92	Картометрический	0,1	-
114	352904.44	2270728.89	Картометрический	0,1	-
115	352904.54	2270728.52	Картометрический	0,1	-

Раздел 2

Сведения о местоположении границ объекта

Обозначение характерных точек границ	Координаты, м		Метод определения координат характерной точки	Средняя квадратическая погрешность положения характерной точки (Мт), м	Описание обозначения точки на местности (при наличии)
	X	Y			
1	2	3	4	5	6
116	352909.34	2270709.37	Картометрический	0,1	-
117	352916.19	2270684.26	Картометрический	0,1	-
118	352917.53	2270679.50	Картометрический	0,1	-
119	352898.61	2270672.90	Картометрический	0,1	-
120	352897.06	2270678.40	Картометрический	0,1	-
121	352897.35	2270678.95	Картометрический	0,1	-
122	352888.87	2270708.79	Картометрический	0,1	-
123	352885.18	2270723.48	Картометрический	0,1	-
124	352879.99	2270741.33	Картометрический	0,1	-
125	352870.20	2270774.91	Картометрический	0,1	-
126	352865.00	2270792.73	Картометрический	0,1	-
127	352849.11	2270848.62	Картометрический	0,1	-
128	352848.22	2270851.77	Картометрический	0,1	-
129	352851.45	2270852.41	Картометрический	0,1	-
130	352835.95	2270914.41	Картометрический	0,1	-
131	352806.98	2271035.73	Картометрический	0,1	-
132	352795.23	2271103.31	Картометрический	0,1	-
133	352769.68	2271179.27	Картометрический	0,1	-
134	352764.97	2271177.68	Картометрический	0,1	-
135	352761.87	2271188.53	Картометрический	0,1	-
136	352754.97	2271210.77	Картометрический	0,1	-
137	352748.84	2271230.62	Картометрический	0,1	-
138	352743.37	2271248.00	Картометрический	0,1	-
139	352737.58	2271266.13	Картометрический	0,1	-
140	352731.12	2271286.02	Картометрический	0,1	-
141	352731.08	2271286.14	Картометрический	0,1	-
142	352729.18	2271292.27	Картометрический	0,1	-
143	352692.60	2271421.63	Картометрический	0,1	-
144	352689.28	2271419.04	Картометрический	0,1	-
145	352686.45	2271427.62	Картометрический	0,1	-
146	352684.19	2271434.44	Картометрический	0,1	-
147	352682.75	2271437.58	Картометрический	0,1	-
148	352679.23	2271443.64	Картометрический	0,1	-
149	352678.18	2271444.59	Картометрический	0,1	-
150	352675.24	2271446.38	Картометрический	0,1	-
151	352671.02	2271448.07	Картометрический	0,1	-
152	352661.63	2271450.93	Картометрический	0,1	-
153	352647.48	2271454.22	Картометрический	0,1	-
154	352638.75	2271456.18	Картометрический	0,1	-
155	352632.81	2271457.52	Картометрический	0,1	-

Раздел 2

Сведения о местоположении границ объекта

Обозначение характерных точек границ	Координаты, м		Метод определения координат характерной точки	Средняя квадратическая погрешность положения характерной точки (Мт), м	Описание обозначения точки на местности (при наличии)
	X	Y			
1	2	3	4	5	6
156	352627.63	2271458.36	Картометрический	0,1	-
157	352625.77	2271458.86	Картометрический	0,1	-
158	352619.82	2271461.06	Картометрический	0,1	-
159	352619.33	2271461.25	Картометрический	0,1	-
160	352612.49	2271464.20	Картометрический	0,1	-
161	352612.34	2271464.27	Картометрический	0,1	-
162	352608.49	2271466.00	Картометрический	0,1	-
163	352607.69	2271466.41	Картометрический	0,1	-
164	352600.39	2271470.53	Картометрический	0,1	-
165	352599.61	2271471.02	Картометрический	0,1	-
166	352593.85	2271475.00	Картометрический	0,1	-
167	352593.29	2271475.42	Картометрический	0,1	-
168	352584.39	2271482.54	Картометрический	0,1	-
169	352584.16	2271482.72	Картометрический	0,1	-
170	352576.39	2271489.33	Картометрический	0,1	-
171	352575.52	2271490.16	Картометрический	0,1	-
172	352570.30	2271495.80	Картометрический	0,1	-
173	352560.75	2271483.76	Картометрический	0,1	-
174	352553.25	2271445.33	Картометрический	0,1	-
175	352536.86	2271413.31	Картометрический	0,1	-
176	352540.53	2271379.65	Картометрический	0,1	-
177	352535.59	2271350.76	Картометрический	0,1	-
178	352541.08	2271326.27	Картометрический	0,1	-
179	352539.77	2271299.69	Картометрический	0,1	-
180	352518.29	2271250.88	Картометрический	0,1	-
181	352514.48	2271224.72	Картометрический	0,1	-
182	352505.09	2271202.63	Картометрический	0,1	-
183	352483.88	2271149.76	Картометрический	0,1	-
184	352479.00	2271126.30	Картометрический	0,1	-
185	352486.81	2271114.97	Картометрический	0,1	-
186	352486.81	2271107.74	Картометрический	0,1	-
187	352479.59	2271092.11	Картометрический	0,1	-
188	352477.89	2271079.45	Картометрический	0,1	-
189	352476.77	2271081.18	Картометрический	0,1	-
190	352373.42	2270967.16	Картометрический	0,1	-
191	352291.21	2270877.94	Картометрический	0,1	-
192	352290.98	2270875.07	Картометрический	0,1	-
1	352273.05	2270888.24	Картометрический	0,1	-

Раздел 2

Сведения о местоположении границ объекта

3. Сведения о характерных точках части (частей) границы объекта

Обозначение характерных точек границ	Координаты, м		Метод определения координат характерной точки	Средняя квадратическая погрешность положения характерной точки (M _t), м	Описание обозначения точки на местности (при наличии)
	X	Y			
1	2	3	4	5	6
-	-	-	-	-	-

Раздел 3

Сведения о местоположении измененных (уточненных) границ объекта

1. Система координат -

2. Сведения о характерных точках границ объекта

Обозначение характерных точек границ	Существующие координаты, м		Измененные (уточненные) координаты, м		Метод определения координат характерной точки	Средняя квадратическая погрешность положения характерной точки (Mt), м	Описание обозначения точки на местности (при наличии)
	X	Y	X	Y			
1	2	3	4	5	6	7	8
-	-	-	-	-	-	-	

3. Сведения о характерных точках части (частей) границы объекта

Обозначение характерных точек границ	Существующие координаты, м		Измененные (уточненные) координаты, м		Метод определения координат характерной точки	Средняя квадратическая погрешность положения характерной точки (Mt), м	Описание обозначения точки на местности (при наличии)
	X	Y	X	Y			
1	2	3	4	5	6	7	8
-	-	-	-	-	-	-	

Раздел 4

План границ объекта



Масштаб 1:7500

Используемые условные знаки и обозначения:

- - граница объекта
- - границы земельных участков по сведениям ЕГРН
- - границы территориальных зон по сведениям ЕГРН
- 15° - характерная точка границы объекта

Подпись _____ Дата « ____ » _____ 20__ г.

Место для оттиска печати (при наличии) лица, составившего описание местоположения границ объекта

**ОПИСАНИЕ МЕСТОПОЛОЖЕНИЯ ГРАНИЦ
Татины**

(наименование объекта, местоположение границ которого описано (далее - объект))

Раздел 1

Сведения об объекте

№ п/п	Характеристики объекта	Описание характеристик
1	2	3
1.	Местоположение объекта	Московская область, городской округ Зарайск
2.	Площадь объекта +/- величина погрешности определения площади (Р +/- Дельта Р)	98269 кв. м ± 110 кв. м
3.	Иные характеристики объекта	

Раздел 2

Сведения о местоположении границ объекта

1. Система координат МСК-50, зона 2

2. Сведения о характерных точках границ объекта

Обозначение характерных точек границ	Координаты, м		Метод определения координат характерной точки	Средняя квадратическая погрешность положения характерной точки (M _t), м	Описание обозначения точки на местности (при наличии)
	X	Y			
1	2	3	4	5	6
1	341454.39	2270393.56	Картометрический	0,1	-
2	341475.68	2270451.74	Картометрический	0,1	-
3	341533.23	2270449.49	Картометрический	0,1	-
4	341615.87	2270402.25	Картометрический	0,1	-
5	341597.06	2270336.28	Картометрический	0,1	-
6	341604.88	2270311.17	Картометрический	0,1	-
7	341668.33	2270296.65	Картометрический	0,1	-
8	341679.10	2270135.44	Картометрический	0,1	-
9	341692.18	2269996.58	Картометрический	0,1	-
10	341693.22	2269929.23	Картометрический	0,1	-
11	341629.59	2269903.04	Картометрический	0,1	-
12	341530.30	2269891.50	Картометрический	0,1	-
13	341502.41	2269897.28	Картометрический	0,1	-
14	341495.43	2269899.54	Картометрический	0,1	-
15	341404.75	2269928.91	Картометрический	0,1	-
16	341418.03	2269945.46	Картометрический	0,1	-
17	341421.22	2269946.28	Картометрический	0,1	-
18	341420.87	2269944.86	Картометрический	0,1	-
19	341525.35	2269971.28	Картометрический	0,1	-
20	341525.23	2269981.61	Картометрический	0,1	-
21	341516.09	2270063.91	Картометрический	0,1	-
22	341494.30	2270115.22	Картометрический	0,1	-
23	341487.47	2270136.66	Картометрический	0,1	-
24	341483.01	2270167.93	Картометрический	0,1	-
25	341480.97	2270196.88	Картометрический	0,1	-
26	341476.38	2270231.32	Картометрический	0,1	-
27	341474.90	2270279.85	Картометрический	0,1	-
28	341470.98	2270304.13	Картометрический	0,1	-
29	341462.65	2270318.94	Картометрический	0,1	-
30	341461.90	2270323.59	Картометрический	0,1	-
31	341448.89	2270346.79	Картометрический	0,1	-
32	341439.14	2270357.65	Картометрический	0,1	-
1	341454.39	2270393.56	Картометрический	0,1	-

Раздел 2

Сведения о местоположении границ объекта

3. Сведения о характерных точках части (частей) границы объекта

Обозначение характерных точек границ	Координаты, м		Метод определения координат характерной точки	Средняя квадратическая погрешность положения характерной точки (M _t), м	Описание обозначения точки на местности (при наличии)
	X	Y			
1	2	3	4	5	6
-	-	-	-	-	-

Раздел 3

Сведения о местоположении измененных (уточненных) границ объекта

1. Система координат -

2. Сведения о характерных точках границ объекта

Обозначение характерных точек границ	Существующие координаты, м		Измененные (уточненные) координаты, м		Метод определения координат характерной точки	Средняя квадратическая погрешность положения характерной точки (Mt), м	Описание обозначения точки на местности (при наличии)
	X	Y	X	Y			
1	2	3	4	5	6	7	8
-	-	-	-	-	-	-	

3. Сведения о характерных точках части (частей) границы объекта

Обозначение характерных точек границ	Существующие координаты, м		Измененные (уточненные) координаты, м		Метод определения координат характерной точки	Средняя квадратическая погрешность положения характерной точки (Mt), м	Описание обозначения точки на местности (при наличии)
	X	Y	X	Y			
1	2	3	4	5	6	7	8
-	-	-	-	-	-	-	




Раздел 4

План границ объекта



Масштаб 1:5000

Используемые условные знаки и обозначения:

-  - граница объекта
-  - границы земельных участков по сведениям ЕГРН
-  - границы территориальных зон по сведениям ЕГРН
- 15• - характерная точка границы объекта

Подпись _____ Дата « ____ » _____ 20__ г.

Место для оттиска печати (при наличии) лица, составившего описание местоположения границ объекта

ОПИСАНИЕ МЕСТОПОЛОЖЕНИЯ ГРАНИЦ

Титово

(наименование объекта, местоположение границ которого описано (далее - объект))

Раздел 1

Сведения об объекте

№ п/п	Характеристики объекта	Описание характеристик
1	2	3
1.	Местоположение объекта	Московская область, городской округ Зарайск
2.	Площадь объекта +/- величина погрешности определения площади (P +/- Дельта P)	562597 кв. м ± 263 кв. м
3.	Иные характеристики объекта	

Раздел 2

Сведения о местоположении границ объекта

1. Система координат МСК-50, зона 2

2. Сведения о характерных точках границ объекта

Обозначение характерных точек границ	Координаты, м		Метод определения координат характерной точки	Средняя квадратическая погрешность положения характерной точки (Mt), м	Описание обозначения точки на местности (при наличии)
	X	Y			
1	2	3	4	5	6
1	368704.44	2273168.81	Картометрический	0,1	-
2	368688.69	2273145.22	Картометрический	0,1	-
3	368678.55	2273136.78	Картометрический	0,1	-
4	368664.69	2273127.95	Картометрический	0,1	-
5	368649.95	2273127.93	Картометрический	0,1	-
6	368636.67	2273130.89	Картометрический	0,1	-
7	368609.43	2273145.88	Картометрический	0,1	-
8	368604.95	2273150.50	Картометрический	0,1	-
9	368604.49	2273149.84	Картометрический	0,1	-
10	368598.64	2273155.78	Картометрический	0,1	-
11	368503.25	2273015.61	Картометрический	0,1	-
12	368533.94	2272973.86	Картометрический	0,1	-
13	368562.45	2272935.07	Картометрический	0,1	-
14	368581.68	2272908.90	Картометрический	0,1	-
15	368581.84	2272908.68	Картометрический	0,1	-
16	368581.56	2272906.56	Картометрический	0,1	-
17	368449.67	2272791.93	Картометрический	0,1	-
18	368433.78	2272813.34	Картометрический	0,1	-
19	368426.21	2272824.63	Картометрический	0,1	-
20	368413.63	2272834.35	Картометрический	0,1	-
21	368391.02	2272842.73	Картометрический	0,1	-
22	368337.98	2272790.78	Картометрический	0,1	-
23	368344.03	2272787.78	Картометрический	0,1	-
24	368323.49	2272772.67	Картометрический	0,1	-
25	368239.50	2272710.90	Картометрический	0,1	-
26	368239.30	2272696.97	Картометрический	0,1	-
27	368239.30	2272695.98	Картометрический	0,1	-
28	368227.22	2272694.56	Картометрический	0,1	-
29	368152.38	2272673.27	Картометрический	0,1	-
30	368134.80	2272758.85	Картометрический	0,1	-
31	368100.89	2272851.83	Картометрический	0,1	-
32	368055.85	2272855.48	Картометрический	0,1	-
33	367928.78	2273089.82	Картометрический	0,1	-
34	367956.36	2273200.40	Картометрический	0,1	-
35	367960.79	2273262.69	Картометрический	0,1	-

Раздел 2

Сведения о местоположении границ объекта

Обозначение характерных точек границ	Координаты, м		Метод определения координат характерной точки	Средняя квадратическая погрешность положения характерной точки (Мт), м	Описание обозначения точки на местности (при наличии)
	X	Y			
1	2	3	4	5	6
36	367910.74	2273327.34	Картометрический	0,1	-
37	367936.80	2273367.70	Картометрический	0,1	-
38	367981.38	2273366.40	Картометрический	0,1	-
39	368003.32	2273386.03	Картометрический	0,1	-
40	368004.80	2273451.30	Картометрический	0,1	-
41	368099.30	2273634.60	Картометрический	0,1	-
42	368206.31	2273633.84	Картометрический	0,1	-
43	368224.29	2273653.50	Картометрический	0,1	-
44	368311.46	2273650.90	Картометрический	0,1	-
45	368323.26	2273641.93	Картометрический	0,1	-
46	368322.40	2273635.80	Картометрический	0,1	-
47	368338.13	2273630.64	Картометрический	0,1	-
48	368342.99	2273626.94	Картометрический	0,1	-
49	368352.37	2273625.96	Картометрический	0,1	-
50	368356.17	2273624.71	Картометрический	0,1	-
51	368356.29	2273625.55	Картометрический	0,1	-
52	368528.48	2273607.56	Картометрический	0,1	-
53	368528.41	2273606.94	Картометрический	0,1	-
54	368526.82	2273599.56	Картометрический	0,1	-
55	368522.56	2273579.89	Картометрический	0,1	-
56	368503.94	2273581.74	Картометрический	0,1	-
57	368516.68	2273481.53	Картометрический	0,1	-
58	368607.14	2273486.17	Картометрический	0,1	-
59	368693.99	2273494.01	Картометрический	0,1	-
60	368855.03	2273545.64	Картометрический	0,1	-
61	368855.18	2273545.69	Картометрический	0,1	-
62	368859.95	2273545.99	Картометрический	0,1	-
63	368904.11	2273401.39	Картометрический	0,1	-
64	368833.92	2273288.48	Картометрический	0,1	-
65	368831.42	2273287.72	Картометрический	0,1	-
66	368831.15	2273287.63	Картометрический	0,1	-
67	368818.31	2273283.47	Картометрический	0,1	-
68	368816.33	2273282.69	Картометрический	0,1	-
69	368806.41	2273278.09	Картометрический	0,1	-
70	368806.04	2273277.91	Картометрический	0,1	-
71	368792.22	2273271.09	Картометрический	0,1	-
72	368790.86	2273270.34	Картометрический	0,1	-
73	368779.08	2273263.17	Картометрический	0,1	-
74	368778.94	2273263.08	Картометрический	0,1	-
75	368778.45	2273262.77	Картометрический	0,1	-

Раздел 2

Сведения о местоположении границ объекта

Обозначение характерных точек границ	Координаты, м		Метод определения координат характерной точки	Средняя квадратическая погрешность положения характерной точки (Mt), м	Описание обозначения точки на местности (при наличии)
	X	Y			
1	2	3	4	5	6
76	368781.96	2273256.06	Картометрический	0,1	-
77	368753.63	2273237.26	Картометрический	0,1	-
78	368709.97	2273208.26	Картометрический	0,1	-
79	368706.63	2273214.59	Картометрический	0,1	-
80	368691.30	2273204.40	Картометрический	0,1	-
81	368677.65	2273195.91	Картометрический	0,1	-
82	368677.08	2273195.62	Картометрический	0,1	-
83	368647.44	2273144.13	Картометрический	0,1	-
84	368647.81	2273144.23	Картометрический	0,1	-
85	368661.80	2273149.45	Картометрический	0,1	-
86	368663.01	2273149.96	Картометрический	0,1	-
87	368677.98	2273156.87	Картометрический	0,1	-
88	368678.55	2273157.14	Картометрический	0,1	-
89	368694.13	2273165.02	Картометрический	0,1	-
90	368695.48	2273165.78	Картометрический	0,1	-
91	368708.29	2273173.74	Картометрический	0,1	-
1	368704.44	2273168.81	Картометрический	0,1	-

3. Сведения о характерных точках части (частей) границы объекта

Обозначение характерных точек границ	Координаты, м		Метод определения координат характерной точки	Средняя квадратическая погрешность положения характерной точки (Mt), м	Описание обозначения точки на местности (при наличии)
	X	Y			
1	2	3	4	5	6
-	-	-	-	-	-

Раздел 3

Сведения о местоположении измененных (уточненных) границ объекта

1. Система координат -

2. Сведения о характерных точках границ объекта

Обозначение характерных точек границ	Существующие координаты, м		Измененные (уточненные) координаты, м		Метод определения координат характерной точки	Средняя квадратическая погрешность положения характерной точки (Mt), м	Описание обозначения точки на местности (при наличии)
	X	Y	X	Y			
1	2	3	4	5	6	7	8
-	-	-	-	-	-	-	

3. Сведения о характерных точках части (частей) границы объекта

Обозначение характерных точек границ	Существующие координаты, м		Измененные (уточненные) координаты, м		Метод определения координат характерной точки	Средняя квадратическая погрешность положения характерной точки (Mt), м	Описание обозначения точки на местности (при наличии)
	X	Y	X	Y			
1	2	3	4	5	6	7	8
-	-	-	-	-	-	-	

ОПИСАНИЕ МЕСТОПОЛОЖЕНИЯ ГРАНИЦ

Трасна

(наименование объекта, местоположение границ которого описано (далее - объект))

Раздел 1

Сведения об объекте

№ п/п	Характеристики объекта	Описание характеристик
1	2	3
1.	Местоположение объекта	Московская область, городской округ Зарайск
2.	Площадь объекта +/- величина погрешности определения площади (P +/- Дельта P)	537671 кв. м ± 257 кв. м
3.	Иные характеристики объекта	

Раздел 2

Сведения о местоположении границ объекта

1. Система координат МСК-50, зона 2

2. Сведения о характерных точках границ объекта

Обозначение характерных точек границ	Координаты, м		Метод определения координат характерной точки	Средняя квадратическая погрешность положения характерной точки (Mt), м	Описание обозначения точки на местности (при наличии)
	X	Y			
1	2	3	4	5	6
1	357408.59	2263152.64	Картометрический	0,1	-
2	357368.36	2263166.01	Картометрический	0,1	-
3	357347.95	2263172.79	Картометрический	0,1	-
4	357355.97	2263199.74	Картометрический	0,1	-
5	357359.54	2263209.70	Картометрический	0,1	-
6	357342.18	2263211.93	Картометрический	0,1	-
7	357173.16	2263271.07	Картометрический	0,1	-
8	357068.53	2263325.18	Картометрический	0,1	-
9	357029.03	2263378.88	Картометрический	0,1	-
10	356966.60	2263434.39	Картометрический	0,1	-
11	356889.67	2263487.91	Картометрический	0,1	-
12	356868.14	2263515.74	Картометрический	0,1	-
13	356836.12	2263580.54	Картометрический	0,1	-
14	356822.61	2263616.14	Картометрический	0,1	-
15	356809.27	2263629.68	Картометрический	0,1	-
16	356789.77	2263633.57	Картометрический	0,1	-
17	356744.93	2263641.36	Картометрический	0,1	-
18	356746.49	2263635.51	Картометрический	0,1	-
19	356752.34	2263624.38	Картометрический	0,1	-
20	356756.04	2263614.63	Картометрический	0,1	-
21	356757.02	2263603.90	Картометрический	0,1	-
22	356755.07	2263594.14	Картометрический	0,1	-
23	356752.34	2263574.63	Картометрический	0,1	-
24	356758.19	2263560.98	Картометрический	0,1	-
25	356766.96	2263546.34	Картометрический	0,1	-
26	356767.74	2263537.56	Картометрический	0,1	-
27	356767.40	2263525.38	Картометрический	0,1	-
28	356760.38	2263504.65	Картометрический	0,1	-
29	356760.30	2263503.90	Картометрический	0,1	-
30	356759.98	2263502.94	Картометрический	0,1	-
31	356759.00	2263493.78	Картометрический	0,1	-
32	356761.54	2263486.36	Картометрический	0,1	-
33	356765.05	2263485.00	Картометрический	0,1	-
34	356768.95	2263488.51	Картометрический	0,1	-
35	356774.80	2263494.36	Картометрический	0,1	-

Раздел 2

Сведения о местоположении границ объекта

Обозначение характерных точек границ	Координаты, м		Метод определения координат характерной точки	Средняя квадратическая погрешность положения характерной точки (Мт), м	Описание обозначения точки на местности (при наличии)
	X	Y			
1	2	3	4	5	6
36	356779.09	2263498.65	Картометрический	0,1	-
37	356782.98	2263498.65	Картометрический	0,1	-
38	356789.81	2263498.07	Картометрический	0,1	-
39	356795.27	2263495.14	Картометрический	0,1	-
40	356797.22	2263490.85	Картометрический	0,1	-
41	356797.23	2263485.38	Картометрический	0,1	-
42	356797.23	2263474.65	Картометрический	0,1	-
43	356797.61	2263464.90	Картометрический	0,1	-
44	356798.54	2263450.35	Картометрический	0,1	-
45	356798.91	2263433.62	Картометрический	0,1	-
46	356791.39	2263419.28	Картометрический	0,1	-
47	356783.45	2263404.60	Картометрический	0,1	-
48	356778.46	2263394.35	Картометрический	0,1	-
49	356778.46	2263385.57	Картометрический	0,1	-
50	356781.97	2263379.72	Картометрический	0,1	-
51	356796.13	2263371.33	Картометрический	0,1	-
52	356801.00	2263364.88	Картометрический	0,1	-
53	356803.54	2263351.83	Картометрический	0,1	-
54	356794.02	2263332.51	Картометрический	0,1	-
55	356787.05	2263324.13	Картометрический	0,1	-
56	356770.32	2263311.58	Картометрический	0,1	-
57	356765.58	2263304.05	Картометрический	0,1	-
58	356764.19	2263288.70	Картометрический	0,1	-
59	356761.34	2263269.02	Картометрический	0,1	-
60	356752.98	2263256.46	Картометрический	0,1	-
61	356739.87	2263245.86	Картометрический	0,1	-
62	356732.07	2263238.88	Картометрический	0,1	-
63	356725.93	2263224.38	Картометрический	0,1	-
64	356716.73	2263194.24	Картометрический	0,1	-
65	356628.58	2263208.44	Картометрический	0,1	-
66	356613.46	2263233.58	Картометрический	0,1	-
67	356591.90	2263250.47	Картометрический	0,1	-
68	356508.84	2263271.35	Картометрический	0,1	-
69	356495.77	2263271.87	Картометрический	0,1	-
70	356496.38	2263288.15	Картометрический	0,1	-
71	356498.62	2263342.51	Картометрический	0,1	-
72	356499.32	2263405.68	Картометрический	0,1	-
73	356498.77	2263452.76	Картометрический	0,1	-
74	356497.53	2263467.61	Картометрический	0,1	-
75	356496.29	2263482.47	Картометрический	0,1	-

Раздел 2

Сведения о местоположении границ объекта

Обозначение характерных точек границ	Координаты, м		Метод определения координат характерной точки	Средняя квадратическая погрешность положения характерной точки (Mт), м	Описание обозначения точки на местности (при наличии)
	X	Y			
1	2	3	4	5	6
76	356487.51	2263547.14	Картометрический	0,1	-
77	356481.41	2263581.38	Картометрический	0,1	-
78	356422.80	2263543.49	Картометрический	0,1	-
79	356401.32	2263648.71	Картометрический	0,1	-
80	356353.81	2263718.88	Картометрический	0,1	-
81	356305.98	2263800.47	Картометрический	0,1	-
82	356295.62	2263824.70	Картометрический	0,1	-
83	356272.75	2263875.49	Картометрический	0,1	-
84	356268.30	2263897.89	Картометрический	0,1	-
85	356268.88	2263931.55	Картометрический	0,1	-
86	356256.95	2263948.93	Картометрический	0,1	-
87	356248.84	2263957.00	Картометрический	0,1	-
88	356248.93	2263958.22	Картометрический	0,1	-
89	356246.57	2263959.28	Картометрический	0,1	-
90	356242.81	2263963.02	Картометрический	0,1	-
91	356242.94	2263964.60	Картометрический	0,1	-
92	356239.84	2263965.98	Картометрический	0,1	-
93	356215.43	2263990.31	Картометрический	0,1	-
94	356204.29	2264024.52	Картометрический	0,1	-
95	356246.57	2264087.77	Картометрический	0,1	-
96	356232.39	2264135.34	Картометрический	0,1	-
97	356231.87	2264153.33	Картометрический	0,1	-
98	356293.47	2264176.66	Картометрический	0,1	-
99	356315.66	2264200.92	Картометрический	0,1	-
100	356328.62	2264182.29	Картометрический	0,1	-
101	356345.86	2264184.14	Картометрический	0,1	-
102	356364.51	2264176.18	Картометрический	0,1	-
103	356381.34	2264157.29	Картометрический	0,1	-
104	356394.75	2264151.40	Картометрический	0,1	-
105	356410.83	2264159.17	Картометрический	0,1	-
106	356460.81	2264215.55	Картометрический	0,1	-
107	356468.26	2264219.19	Картометрический	0,1	-
108	356479.36	2264218.90	Картометрический	0,1	-
109	356500.63	2264202.80	Картометрический	0,1	-
110	356502.54	2264195.40	Картометрический	0,1	-
111	356480.75	2264163.69	Картометрический	0,1	-
112	356477.11	2264152.54	Картометрический	0,1	-
113	356483.99	2264144.14	Картометрический	0,1	-
114	356491.38	2264142.46	Картометрический	0,1	-
115	356499.33	2264144.14	Картометрический	0,1	-

Раздел 2

Сведения о местоположении границ объекта

Обозначение характерных точек границ	Координаты, м		Метод определения координат характерной точки	Средняя квадратическая погрешность положения характерной точки (Мт), м	Описание обозначения точки на местности (при наличии)
	X	Y			
1	2	3	4	5	6
116	356540.21	2264184.06	Картометрический	0,1	-
117	356553.45	2264186.81	Картометрический	0,1	-
118	356568.96	2264188.49	Картометрический	0,1	-
119	356574.71	2264186.14	Картометрический	0,1	-
120	356582.66	2264181.33	Картометрический	0,1	-
121	356600.95	2264164.48	Картометрический	0,1	-
122	356608.85	2264155.28	Картометрический	0,1	-
123	356613.73	2264147.78	Картометрический	0,1	-
124	356617.46	2264139.27	Картометрический	0,1	-
125	356620.39	2264130.79	Картометрический	0,1	-
126	356626.98	2264114.53	Картометрический	0,1	-
127	356630.57	2264106.88	Картометрический	0,1	-
128	356633.54	2264101.84	Картометрический	0,1	-
129	356636.61	2264088.56	Картометрический	0,1	-
130	356637.56	2264085.97	Картометрический	0,1	-
131	356638.53	2264083.44	Картометрический	0,1	-
132	356640.57	2264077.80	Картометрический	0,1	-
133	356640.23	2264066.83	Картометрический	0,1	-
134	356640.83	2264065.24	Картометрический	0,1	-
135	356640.56	2264065.19	Картометрический	0,1	-
136	356643.92	2264052.88	Картометрический	0,1	-
137	356654.75	2264044.22	Картометрический	0,1	-
138	356656.05	2264042.81	Картометрический	0,1	-
139	356669.66	2264026.67	Картометрический	0,1	-
140	356673.02	2264019.39	Картометрический	0,1	-
141	356676.37	2264012.11	Картометрический	0,1	-
142	356688.10	2263987.98	Картометрический	0,1	-
143	356697.95	2263959.31	Картометрический	0,1	-
144	356698.17	2263932.43	Картометрический	0,1	-
145	356701.31	2263910.04	Картометрический	0,1	-
146	356716.08	2263863.00	Картометрический	0,1	-
147	356723.26	2263846.80	Картометрический	0,1	-
148	356731.10	2263827.32	Картометрический	0,1	-
149	356736.02	2263807.15	Картометрический	0,1	-
150	356736.47	2263793.05	Картометрический	0,1	-
151	356731.54	2263775.66	Картометрический	0,1	-
152	356727.74	2263755.51	Картометрический	0,1	-
153	356727.74	2263743.86	Картометрический	0,1	-
154	356730.42	2263736.47	Картометрический	0,1	-
155	356736.01	2263727.51	Картометрический	0,1	-

Раздел 2

Сведения о местоположении границ объекта

Обозначение характерных точек границ	Координаты, м		Метод определения координат характерной точки	Средняя квадратическая погрешность положения характерной точки (Мт), м	Описание обозначения точки на местности (при наличии)
	X	Y			
1	2	3	4	5	6
156	356749.00	2263713.62	Картометрический	0,1	-
157	356759.52	2263699.51	Картометрический	0,1	-
158	356767.35	2263683.38	Картометрический	0,1	-
159	356772.95	2263665.91	Картометрический	0,1	-
160	356774.73	2263647.55	Картометрический	0,1	-
161	356793.47	2263644.15	Картометрический	0,1	-
162	356816.98	2263640.76	Картометрический	0,1	-
163	356861.79	2263655.28	Картометрический	0,1	-
164	356925.51	2263683.19	Картометрический	0,1	-
165	357039.36	2263747.61	Картометрический	0,1	-
166	357059.59	2263755.49	Картометрический	0,1	-
167	357073.53	2263753.93	Картометрический	0,1	-
168	357116.45	2263745.83	Картометрический	0,1	-
169	357149.80	2263732.00	Картометрический	0,1	-
170	357167.85	2263733.49	Картометрический	0,1	-
171	357173.23	2263728.11	Картометрический	0,1	-
172	357174.46	2263727.64	Картометрический	0,1	-
173	357174.46	2263721.59	Картометрический	0,1	-
174	357179.84	2263716.19	Картометрический	0,1	-
175	357224.67	2263699.19	Картометрический	0,1	-
176	357238.71	2263697.27	Картометрический	0,1	-
177	357210.59	2263644.01	Картометрический	0,1	-
178	357210.57	2263618.86	Картометрический	0,1	-
179	357234.24	2263549.38	Картометрический	0,1	-
180	357274.25	2263490.29	Картометрический	0,1	-
181	357373.57	2263398.77	Картометрический	0,1	-
182	357481.31	2263386.87	Картометрический	0,1	-
183	357563.46	2263385.86	Картометрический	0,1	-
184	357561.06	2263380.33	Картометрический	0,1	-
185	357556.94	2263375.12	Картометрический	0,1	-
186	357533.34	2263361.08	Картометрический	0,1	-
187	357527.37	2263352.08	Картометрический	0,1	-
188	357525.22	2263326.99	Картометрический	0,1	-
189	357527.62	2263298.16	Картометрический	0,1	-
190	357507.34	2263281.32	Картометрический	0,1	-
191	357494.96	2263268.21	Картометрический	0,1	-
192	357479.66	2263244.33	Картометрический	0,1	-
193	357468.93	2263232.52	Картометрический	0,1	-
194	357449.64	2263220.53	Картометрический	0,1	-
195	357430.95	2263214.24	Картометрический	0,1	-

Раздел 2**Сведения о местоположении границ объекта**

Обозначение характерных точек границ	Координаты, м		Метод определения координат характерной точки	Средняя квадратическая погрешность положения характерной точки (Mt), м	Описание обозначения точки на местности (при наличии)
	X	Y			
1	2	3	4	5	6
196	357417.11	2263179.31	Картометрический	0,1	-
1	357408.59	2263152.64	Картометрический	0,1	-

3. Сведения о характерных точках части (частей) границы объекта

Обозначение характерных точек границ	Координаты, м		Метод определения координат характерной точки	Средняя квадратическая погрешность положения характерной точки (Mt), м	Описание обозначения точки на местности (при наличии)
	X	Y			
1	2	3	4	5	6
-	-	-	-	-	-

Раздел 3

Сведения о местоположении измененных (уточненных) границ объекта

1. Система координат -

2. Сведения о характерных точках границ объекта

Обозначение характерных точек границ	Существующие координаты, м		Измененные (уточненные) координаты, м		Метод определения координат характерной точки	Средняя квадратическая погрешность положения характерной точки (Mt), м	Описание обозначения точки на местности (при наличии)
	X	Y	X	Y			
1	2	3	4	5	6	7	8
-	-	-	-	-	-	-	

3. Сведения о характерных точках части (частей) границы объекта

Обозначение характерных точек границ	Существующие координаты, м		Измененные (уточненные) координаты, м		Метод определения координат характерной точки	Средняя квадратическая погрешность положения характерной точки (Mt), м	Описание обозначения точки на местности (при наличии)
	X	Y	X	Y			
1	2	3	4	5	6	7	8
-	-	-	-	-	-	-	

Раздел 4

План границ объекта



Масштаб 1:7500

Используемые условные знаки и обозначения:

- - граница объекта
- - границы земельных участков по сведениям ЕГРН
- - границы территориальных зон по сведениям ЕГРН
- 15• - характерная точка границы объекта

Подпись _____ Дата « ____ » _____ 20__ г.

Место для оттиска печати (при наличии) лица, составившего описание местоположения границ объекта

ОПИСАНИЕ МЕСТОПОЛОЖЕНИЯ ГРАНИЦ

Требовое

(наименование объекта, местоположение границ которого описано (далее - объект))

Раздел 1

Сведения об объекте

№ п/п	Характеристики объекта	Описание характеристик
1	2	3
1.	Местоположение объекта	Московская область, городской округ Зарайск
2.	Площадь объекта +/- величина погрешности определения площади (P +/- Дельта P)	117589 кв. м ± 120 кв. м
3.	Иные характеристики объекта	

Раздел 2

Сведения о местоположении границ объекта

1. Система координат МСК-50, зона 2

2. Сведения о характерных точках границ объекта

Обозначение характерных точек границ	Координаты, м		Метод определения координат характерной точки	Средняя квадратическая погрешность положения характерной точки (Мт), м	Описание обозначения точки на местности (при наличии)
	X	Y			
1	2	3	4	5	6
1	353714.95	2294562.67	Картометрический	0,1	-
2	353978.02	2294732.49	Картометрический	0,1	-
3	354092.37	2294826.85	Картометрический	0,1	-
4	354133.07	2294817.19	Картометрический	0,1	-
5	354160.64	2294772.80	Картометрический	0,1	-
6	354208.11	2294787.76	Картометрический	0,1	-
7	354237.28	2294788.24	Картометрический	0,1	-
8	354296.53	2294686.90	Картометрический	0,1	-
9	354220.09	2294654.20	Картометрический	0,1	-
10	354157.24	2294660.77	Картометрический	0,1	-
11	354086.12	2294566.06	Картометрический	0,1	-
12	354036.47	2294557.65	Картометрический	0,1	-
13	354004.78	2294560.73	Картометрический	0,1	-
14	353963.16	2294552.45	Картометрический	0,1	-
15	353951.28	2294506.81	Картометрический	0,1	-
16	353905.41	2294463.67	Картометрический	0,1	-
17	353798.93	2294356.59	Картометрический	0,1	-
18	353611.06	2294476.74	Картометрический	0,1	-
19	353665.26	2294530.60	Картометрический	0,1	-
1	353714.95	2294562.67	Картометрический	0,1	-

3. Сведения о характерных точках части (частей) границы объекта

Обозначение характерных точек границ	Координаты, м		Метод определения координат характерной точки	Средняя квадратическая погрешность положения характерной точки (Мт), м	Описание обозначения точки на местности (при наличии)
	X	Y			
1	2	3	4	5	6
-	-	-	-	-	-

Раздел 3

Сведения о местоположении измененных (уточненных) границ объекта

1. Система координат -

2. Сведения о характерных точках границ объекта

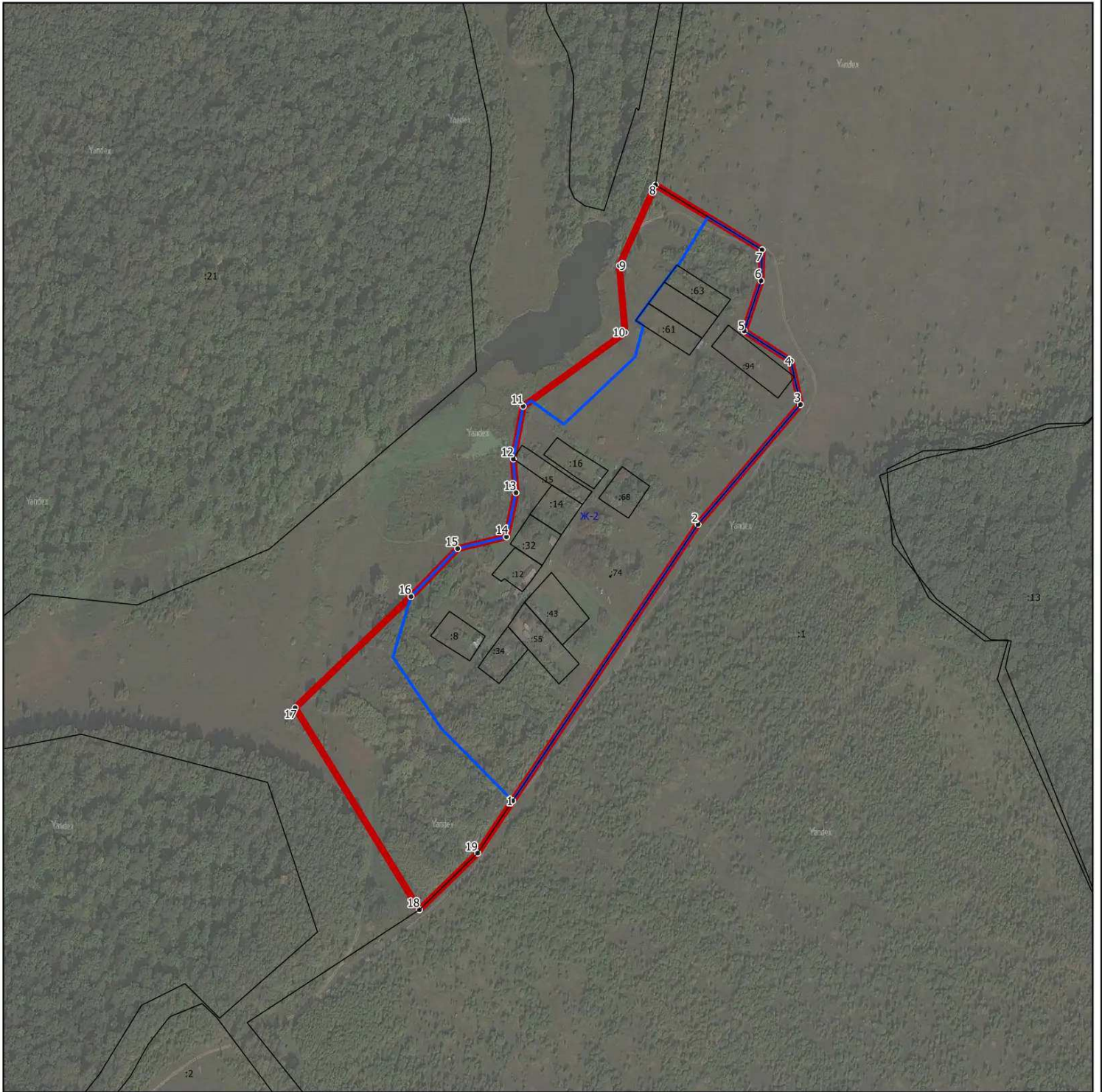
Обозначение характерных точек границ	Существующие координаты, м		Измененные (уточненные) координаты, м		Метод определения координат характерной точки	Средняя квадратическая погрешность положения характерной точки (Mt), м	Описание обозначения точки на местности (при наличии)
	X	Y	X	Y			
1	2	3	4	5	6	7	8
-	-	-	-	-	-	-	

3. Сведения о характерных точках части (частей) границы объекта

Обозначение характерных точек границ	Существующие координаты, м		Измененные (уточненные) координаты, м		Метод определения координат характерной точки	Средняя квадратическая погрешность положения характерной точки (Mt), м	Описание обозначения точки на местности (при наличии)
	X	Y	X	Y			
1	2	3	4	5	6	7	8
-	-	-	-	-	-	-	




Раздел 4

План границ объекта



Масштаб 1:5000

Используемые условные знаки и обозначения:

-  - граница объекта
-  - границы земельных участков по сведениям ЕГРН
-  - границы территориальных зон по сведениям ЕГРН
- 15• - характерная точка границы объекта

Подпись _____ Дата « ____ » _____ 20__ г.

Место для оттиска печати (при наличии) лица, составившего описание местоположения границ объекта

ОПИСАНИЕ МЕСТОПОЛОЖЕНИЯ ГРАНИЦ

Трегубово

(наименование объекта, местоположение границ которого описано (далее - объект))

Раздел 1

Сведения об объекте

№ п/п	Характеристики объекта	Описание характеристик
1	2	3
1.	Местоположение объекта	Московская область, городской округ Зарайск
2.	Площадь объекта +/- величина погрешности определения площади (Р +/- Дельта Р)	299076 кв. м ± 191 кв. м
3.	Иные характеристики объекта	

Раздел 2**Сведения о местоположении границ объекта**

1. Система координат МСК-50, зона 2

2. Сведения о характерных точках границ объекта

Обозначение характерных точек границ	Координаты, м		Метод определения координат характерной точки	Средняя квадратическая погрешность положения характерной точки (Mt), м	Описание обозначения точки на местности (при наличии)
	X	Y			
1	2	3	4	5	6
1	349766.68	2270084.36	Картометрический	0,1	-
2	349758.69	2270087.44	Картометрический	0,1	-
3	349734.59	2270096.97	Картометрический	0,1	-
4	349734.51	2270097.00	Картометрический	0,1	-
5	349710.83	2270106.23	Картометрический	0,1	-
6	349674.05	2270120.59	Картометрический	0,1	-
7	349628.52	2270138.52	Картометрический	0,1	-
8	349593.85	2270152.24	Картометрический	0,1	-
9	349593.77	2270152.27	Картометрический	0,1	-
10	349554.37	2270167.65	Картометрический	0,1	-
11	349538.97	2270173.87	Картометрический	0,1	-
12	349538.54	2270174.04	Картометрический	0,1	-
13	349513.00	2270183.59	Картометрический	0,1	-
14	349484.56	2270195.14	Картометрический	0,1	-
15	349484.32	2270195.23	Картометрический	0,1	-
16	349425.53	2270218.09	Картометрический	0,1	-
17	349383.11	2270234.93	Картометрический	0,1	-
18	349382.92	2270235.01	Картометрический	0,1	-
19	349363.44	2270242.47	Картометрический	0,1	-
20	349344.64	2270249.97	Картометрический	0,1	-
21	349344.55	2270250.01	Картометрический	0,1	-
22	349327.24	2270256.80	Картометрический	0,1	-
23	349327.11	2270256.85	Картометрический	0,1	-
24	349304.97	2270265.32	Картометрический	0,1	-
25	349276.30	2270276.69	Картометрический	0,1	-
26	349252.29	2270286.17	Картометрический	0,1	-
27	349252.16	2270286.22	Картометрический	0,1	-
28	349229.15	2270295.09	Картометрический	0,1	-
29	349207.26	2270303.87	Картометрический	0,1	-
30	349207.14	2270303.92	Картометрический	0,1	-
31	349189.96	2270310.67	Картометрический	0,1	-
32	349174.04	2270316.91	Картометрический	0,1	-
33	349157.48	2270323.55	Картометрический	0,1	-
34	349157.35	2270323.60	Картометрический	0,1	-
35	349132.54	2270333.31	Картометрический	0,1	-

Раздел 2

Сведения о местоположении границ объекта

Обозначение характерных точек границ	Координаты, м		Метод определения координат характерной точки	Средняя квадратическая погрешность положения характерной точки (Mt), м	Описание обозначения точки на местности (при наличии)
	X	Y			
1	2	3	4	5	6
36	349132.43	2270333.36	Картометрический	0,1	-
37	349101.33	2270345.30	Картометрический	0,1	-
38	349067.83	2270358.41	Картометрический	0,1	-
39	349052.83	2270364.48	Картометрический	0,1	-
40	349052.19	2270364.72	Картометрический	0,1	-
41	349013.09	2270378.77	Картометрический	0,1	-
42	349012.49	2270378.97	Картометрический	0,1	-
43	348998.32	2270383.50	Картометрический	0,1	-
44	348993.24	2270385.76	Картометрический	0,1	-
45	348985.96	2270389.80	Картометрический	0,1	-
46	348983.90	2270390.78	Картометрический	0,1	-
47	348976.99	2270393.51	Картометрический	0,1	-
48	348976.81	2270393.58	Картометрический	0,1	-
49	348959.79	2270400.09	Картометрический	0,1	-
50	348958.47	2270400.53	Картометрический	0,1	-
51	348953.46	2270402.00	Картометрический	0,1	-
52	348939.92	2270455.11	Картометрический	0,1	-
53	348994.50	2270495.67	Картометрический	0,1	-
54	349066.28	2270600.56	Картометрический	0,1	-
55	349135.01	2270775.19	Картометрический	0,1	-
56	349604.44	2270515.94	Картометрический	0,1	-
57	349606.88	2270502.23	Картометрический	0,1	-
58	349614.04	2270493.08	Картометрический	0,1	-
59	349626.22	2270486.23	Картометрический	0,1	-
60	349679.50	2270476.86	Картометрический	0,1	-
61	349710.07	2270458.42	Картометрический	0,1	-
62	349729.22	2270429.67	Картометрический	0,1	-
63	349745.06	2270412.35	Картометрический	0,1	-
64	349763.47	2270381.77	Картометрический	0,1	-
65	349796.80	2270357.56	Картометрический	0,1	-
66	349823.65	2270339.11	Картометрический	0,1	-
67	349858.61	2270323.61	Картометрический	0,1	-
68	349848.05	2270295.08	Картометрический	0,1	-
69	349845.23	2270294.53	Картометрический	0,1	-
1	349766.68	2270084.36	Картометрический	0,1	-

Раздел 2

Сведения о местоположении границ объекта

3. Сведения о характерных точках части (частей) границы объекта

Обозначение характерных точек границ	Координаты, м		Метод определения координат характерной точки	Средняя квадратическая погрешность положения характерной точки (M _t), м	Описание обозначения точки на местности (при наличии)
	X	Y			
1	2	3	4	5	6
-	-	-	-	-	-

Раздел 3

Сведения о местоположении измененных (уточненных) границ объекта

1. Система координат -

2. Сведения о характерных точках границ объекта

Обозначение характерных точек границ	Существующие координаты, м		Измененные (уточненные) координаты, м		Метод определения координат характерной точки	Средняя квадратическая погрешность положения характерной точки (Mt), м	Описание обозначения точки на местности (при наличии)
	X	Y	X	Y			
1	2	3	4	5	6	7	8
-	-	-	-	-	-	-	

3. Сведения о характерных точках части (частей) границы объекта

Обозначение характерных точек границ	Существующие координаты, м		Измененные (уточненные) координаты, м		Метод определения координат характерной точки	Средняя квадратическая погрешность положения характерной точки (Mt), м	Описание обозначения точки на местности (при наличии)
	X	Y	X	Y			
1	2	3	4	5	6	7	8
-	-	-	-	-	-	-	

Раздел 4

План границ объекта



Масштаб 1:5000

Используемые условные знаки и обозначения:

- - граница объекта
- - границы земельных участков по сведениям ЕГРН
- - границы территориальных зон по сведениям ЕГРН
- 15• - характерная точка границы объекта

Подпись _____ Дата « » 20__ г.

Место для оттиска печати (при наличии) лица, составившего описание местоположения границ объекта

ОПИСАНИЕ МЕСТОПОЛОЖЕНИЯ ГРАНИЦ

Федоровка

(наименование объекта, местоположение границ которого описано (далее - объект))

Раздел 1

Сведения об объекте

№ п/п	Характеристики объекта	Описание характеристик
1	2	3
1.	Местоположение объекта	Московская область, городской округ Зарайск
2.	Площадь объекта +/- величина погрешности определения площади (Р +/- Дельта Р)	744459 кв. м ± 302 кв. м
3.	Иные характеристики объекта	

Раздел 2

Сведения о местоположении границ объекта

1. Система координат МСК-50, зона 2

2. Сведения о характерных точках границ объекта

Обозначение характерных точек границ	Координаты, м		Метод определения координат характерной точки	Средняя квадратическая погрешность положения характерной точки (M _t), м	Описание обозначения точки на местности (при наличии)
	X	Y			
1	2	3	4	5	6
1	349024.34	2257378.63	Картометрический	0,1	-
2	349007.94	2257376.73	Картометрический	0,1	-
3	348941.94	2257346.73	Картометрический	0,1	-
4	348719.25	2257079.73	Картометрический	0,1	-
5	348677.25	2256956.73	Картометрический	0,1	-
6	348635.94	2256908.73	Картометрический	0,1	-
7	348594.94	2256899.73	Картометрический	0,1	-
8	348577.26	2256946.66	Картометрический	0,1	-
9	348580.35	2256948.42	Картометрический	0,1	-
10	348571.26	2256962.13	Картометрический	0,1	-
11	348561.31	2256988.72	Картометрический	0,1	-
12	348559.34	2257002.92	Картометрический	0,1	-
13	348554.49	2257039.29	Картометрический	0,1	-
14	348538.60	2257099.19	Картометрический	0,1	-
15	348480.38	2257104.64	Картометрический	0,1	-
16	348447.19	2257159.01	Картометрический	0,1	-
17	348372.76	2257284.26	Картометрический	0,1	-
18	348368.73	2257297.73	Картометрический	0,1	-
19	348364.75	2257311.06	Картометрический	0,1	-
20	348353.98	2257324.91	Картометрический	0,1	-
21	348325.41	2257385.56	Картометрический	0,1	-
22	348296.97	2257403.67	Картометрический	0,1	-
23	348282.02	2257457.68	Картометрический	0,1	-
24	348270.07	2257481.38	Картометрический	0,1	-
25	348269.13	2257510.25	Картометрический	0,1	-
26	348262.73	2257557.09	Картометрический	0,1	-
27	348249.54	2257590.30	Картометрический	0,1	-
28	348236.58	2257643.42	Картометрический	0,1	-
29	348169.07	2257781.63	Картометрический	0,1	-
30	348163.90	2257796.88	Картометрический	0,1	-
31	348191.69	2258000.44	Картометрический	0,1	-
32	348284.86	2258051.77	Картометрический	0,1	-
33	348380.78	2258067.13	Картометрический	0,1	-
34	348662.97	2258069.15	Картометрический	0,1	-
35	348884.65	2258060.98	Картометрический	0,1	-

Раздел 2**Сведения о местоположении границ объекта**

Обозначение характерных точек границ	Координаты, м		Метод определения координат характерной точки	Средняя квадратическая погрешность положения характерной точки (M _t), м	Описание обозначения точки на местности (при наличии)
	X	Y			
1	2	3	4	5	6
36	348911.11	2258060.94	Картометрический	0,1	-
37	349188.04	2257862.83	Картометрический	0,1	-
38	349150.86	2257693.86	Картометрический	0,1	-
39	349062.02	2257520.38	Картометрический	0,1	-
40	349023.15	2257442.87	Картометрический	0,1	-
41	349024.76	2257389.26	Картометрический	0,1	-
1	349024.34	2257378.63	Картометрический	0,1	-

3. Сведения о характерных точках части (частей) границы объекта

Обозначение характерных точек границ	Координаты, м		Метод определения координат характерной точки	Средняя квадратическая погрешность положения характерной точки (M _t), м	Описание обозначения точки на местности (при наличии)
	X	Y			
1	2	3	4	5	6
-	-	-	-	-	-

Раздел 3

Сведения о местоположении измененных (уточненных) границ объекта

1. Система координат -

2. Сведения о характерных точках границ объекта

Обозначение характерных точек границ	Существующие координаты, м		Измененные (уточненные) координаты, м		Метод определения координат характерной точки	Средняя квадратическая погрешность положения характерной точки (Mt), м	Описание обозначения точки на местности (при наличии)
	X	Y	X	Y			
1	2	3	4	5	6	7	8
-	-	-	-	-	-	-	

3. Сведения о характерных точках части (частей) границы объекта

Обозначение характерных точек границ	Существующие координаты, м		Измененные (уточненные) координаты, м		Метод определения координат характерной точки	Средняя квадратическая погрешность положения характерной точки (Mt), м	Описание обозначения точки на местности (при наличии)
	X	Y	X	Y			
1	2	3	4	5	6	7	8
-	-	-	-	-	-	-	

Раздел 4

План границ объекта



Масштаб 1:7500

Используемые условные знаки и обозначения:

- - граница объекта
- - границы земельных участков по сведениям ЕГРН
- - границы территориальных зон по сведениям ЕГРН
- 15• - характерная точка границы объекта

Подпись _____ Дата « » 20__ г.

Место для оттиска печати (при наличии) лица, составившего описание местоположения границ объекта

ОПИСАНИЕ МЕСТОПОЛОЖЕНИЯ ГРАНИЦ

Филипповичи

(наименование объекта, местоположение границ которого описано (далее - объект))

Раздел 1

Сведения об объекте

№ п/п	Характеристики объекта	Описание характеристик
1	2	3
1.	Местоположение объекта	Московская область, городской округ Зарайск
2.	Площадь объекта +/- величина погрешности определения площади (Р +/- Дельта Р)	713432 кв. м ± 296 кв. м
3.	Иные характеристики объекта	

Раздел 2**Сведения о местоположении границ объекта**

1. Система координат МСК-50, зона 2

2. Сведения о характерных точках границ объекта

Обозначение характерных точек границ	Координаты, м		Метод определения координат характерной точки	Средняя квадратическая погрешность положения характерной точки (Mt), м	Описание обозначения точки на местности (при наличии)
	X	Y			
1	2	3	4	5	6
1	358605.98	2297660.02	Картометрический	0,1	-
2	358723.02	2297458.88	Картометрический	0,1	-
3	358996.36	2297214.88	Картометрический	0,1	-
4	359012.12	2297127.43	Картометрический	0,1	-
5	359015.43	2297062.05	Картометрический	0,1	-
6	359146.25	2296860.02	Картометрический	0,1	-
7	359174.42	2296776.67	Картометрический	0,1	-
8	359179.04	2296721.50	Картометрический	0,1	-
9	359147.44	2296677.35	Картометрический	0,1	-
10	359075.44	2296631.51	Картометрический	0,1	-
11	359087.84	2296583.36	Картометрический	0,1	-
12	358955.39	2296555.34	Картометрический	0,1	-
13	358753.28	2296622.05	Картометрический	0,1	-
14	358649.76	2296639.79	Картометрический	0,1	-
15	358257.13	2296931.16	Картометрический	0,1	-
16	358197.04	2297076.67	Картометрический	0,1	-
17	358167.39	2297316.78	Картометрический	0,1	-
18	358167.65	2297353.17	Картометрический	0,1	-
19	358121.13	2297369.17	Картометрический	0,1	-
20	358129.23	2297394.84	Картометрический	0,1	-
21	358117.91	2297406.32	Картометрический	0,1	-
22	358121.62	2297426.13	Картометрический	0,1	-
23	358137.12	2297437.94	Картометрический	0,1	-
24	358146.40	2297445.58	Картометрический	0,1	-
25	358151.31	2297452.46	Картометрический	0,1	-
26	358157.61	2297466.36	Картометрический	0,1	-
27	358184.19	2297496.95	Картометрический	0,1	-
28	358194.82	2297513.44	Картометрический	0,1	-
29	358204.92	2297538.72	Картометрический	0,1	-
30	358222.02	2297566.20	Картометрический	0,1	-
31	358230.79	2297586.15	Картометрический	0,1	-
32	358240.58	2297611.99	Картометрический	0,1	-
33	358233.98	2297625.65	Картометрический	0,1	-
1	358605.98	2297660.02	Картометрический	0,1	-

Раздел 2

Сведения о местоположении границ объекта

3. Сведения о характерных точках части (частей) границы объекта

Обозначение характерных точек границ	Координаты, м		Метод определения координат характерной точки	Средняя квадратическая погрешность положения характерной точки (M _t), м	Описание обозначения точки на местности (при наличии)
	X	Y			
1	2	3	4	5	6
-	-	-	-	-	-

Раздел 3

Сведения о местоположении измененных (уточненных) границ объекта

1. Система координат -

2. Сведения о характерных точках границ объекта

Обозначение характерных точек границ	Существующие координаты, м		Измененные (уточненные) координаты, м		Метод определения координат характерной точки	Средняя квадратическая погрешность положения характерной точки (Mt), м	Описание обозначения точки на местности (при наличии)
	X	Y	X	Y			
1	2	3	4	5	6	7	8
-	-	-	-	-	-	-	

3. Сведения о характерных точках части (частей) границы объекта

Обозначение характерных точек границ	Существующие координаты, м		Измененные (уточненные) координаты, м		Метод определения координат характерной точки	Средняя квадратическая погрешность положения характерной точки (Mt), м	Описание обозначения точки на местности (при наличии)
	X	Y	X	Y			
1	2	3	4	5	6	7	8
-	-	-	-	-	-	-	

Раздел 4

План границ объекта



Масштаб 1:7500

Используемые условные знаки и обозначения:

- - граница объекта
- - граница городского округа Зарайск Московской области
- - границы земельных участков по сведениям ЕГРН
- - границы территориальных зон по сведениям ЕГРН
- 15• - характерная точка границы объекта

Подпись _____ Дата « ____ » _____ 20__ г.

Место для оттиска печати (при наличии) лица, составившего описание местоположения границ объекта

ОПИСАНИЕ МЕСТОПОЛОЖЕНИЯ ГРАНИЦ

Хлопово

(наименование объекта, местоположение границ которого описано (далее - объект))

Раздел 1

Сведения об объекте

№ п/п	Характеристики объекта	Описание характеристик
1	2	3
1.	Местоположение объекта	Московская область, городской округ Зарайск
2.	Площадь объекта +/- величина погрешности определения площади (P +/- Дельта P)	653609 кв. м ± 283 кв. м
3.	Иные характеристики объекта	

Раздел 2

Сведения о местоположении границ объекта

1. Система координат МСК-50, зона 2

2. Сведения о характерных точках границ объекта

Обозначение характерных точек границ	Координаты, м		Метод определения координат характерной точки	Средняя квадратическая погрешность положения характерной точки (M _t), м	Описание обозначения точки на местности (при наличии)
	X	Y			
1	2	3	4	5	6
1	346638.77	2261186.89	Картометрический	0,1	-
2	346602.37	2261233.29	Картометрический	0,1	-
3	346601.97	2261262.79	Картометрический	0,1	-
4	346634.17	2261283.49	Картометрический	0,1	-
5	346674.97	2261327.29	Картометрический	0,1	-
6	346674.47	2261394.29	Картометрический	0,1	-
7	346733.57	2261520.69	Картометрический	0,1	-
8	346737.47	2261569.29	Картометрический	0,1	-
9	346749.97	2261595.29	Картометрический	0,1	-
10	346784.57	2261615.29	Картометрический	0,1	-
11	346784.37	2261708.69	Картометрический	0,1	-
12	346760.17	2261737.49	Картометрический	0,1	-
13	346789.17	2261771.89	Картометрический	0,1	-
14	346799.37	2261811.89	Картометрический	0,1	-
15	346831.97	2261829.89	Картометрический	0,1	-
16	346884.97	2261826.09	Картометрический	0,1	-
17	346930.17	2261894.69	Картометрический	0,1	-
18	346983.17	2261929.49	Картометрический	0,1	-
19	347029.17	2261923.49	Картометрический	0,1	-
20	347048.37	2261948.29	Картометрический	0,1	-
21	347053.97	2262007.89	Картометрический	0,1	-
22	347070.77	2262028.69	Картометрический	0,1	-
23	347098.77	2262035.29	Картометрический	0,1	-
24	347107.57	2262032.29	Картометрический	0,1	-
25	347123.77	2262041.69	Картометрический	0,1	-
26	347119.77	2262109.29	Картометрический	0,1	-
27	347139.57	2262144.69	Картометрический	0,1	-
28	347128.37	2262153.89	Картометрический	0,1	-
29	347107.77	2262127.69	Картометрический	0,1	-
30	347074.17	2262101.29	Картометрический	0,1	-
31	347060.17	2262055.09	Картометрический	0,1	-
32	347016.17	2262032.89	Картометрический	0,1	-
33	347005.37	2261991.09	Картометрический	0,1	-
34	346963.37	2261985.29	Картометрический	0,1	-
35	346938.57	2261962.69	Картометрический	0,1	-

Раздел 2

Сведения о местоположении границ объекта

Обозначение характерных точек границ	Координаты, м		Метод определения координат характерной точки	Средняя квадратическая погрешность положения характерной точки (Мт), м	Описание обозначения точки на местности (при наличии)
	X	Y			
1	2	3	4	5	6
36	346876.37	2261953.69	Картометрический	0,1	-
37	346849.57	2261901.29	Картометрический	0,1	-
38	346813.17	2261907.89	Картометрический	0,1	-
39	346788.17	2261938.29	Картометрический	0,1	-
40	346770.97	2261936.09	Картометрический	0,1	-
41	346749.37	2261910.49	Картометрический	0,1	-
42	346748.37	2261873.09	Картометрический	0,1	-
43	346740.37	2261848.69	Картометрический	0,1	-
44	346713.89	2261848.88	Картометрический	0,1	-
45	346712.93	2261847.12	Картометрический	0,1	-
46	346694.03	2261827.16	Картометрический	0,1	-
47	346687.27	2261820.76	Картометрический	0,1	-
48	346685.06	2261818.66	Картометрический	0,1	-
49	346658.84	2261794.21	Картометрический	0,1	-
50	346564.68	2261723.35	Картометрический	0,1	-
51	346517.48	2261683.50	Картометрический	0,1	-
52	346393.45	2261819.92	Картометрический	0,1	-
53	346386.63	2261814.79	Картометрический	0,1	-
54	346383.46	2261818.26	Картометрический	0,1	-
55	346376.64	2261825.70	Картометрический	0,1	-
56	346383.34	2261830.34	Картометрический	0,1	-
57	346374.31	2261839.66	Картометрический	0,1	-
58	346214.65	2262104.92	Картометрический	0,1	-
59	346049.30	2262471.07	Картометрический	0,1	-
60	346278.84	2262441.14	Картометрический	0,1	-
61	346514.89	2262433.75	Картометрический	0,1	-
62	346514.05	2262388.10	Картометрический	0,1	-
63	346516.68	2262357.45	Картометрический	0,1	-
64	346522.27	2262292.31	Картометрический	0,1	-
65	346544.38	2262226.51	Картометрический	0,1	-
66	346566.41	2262192.42	Картометрический	0,1	-
67	346602.73	2262159.76	Картометрический	0,1	-
68	346631.19	2262142.41	Картометрический	0,1	-
69	346651.31	2262163.12	Картометрический	0,1	-
70	346687.82	2262169.80	Картометрический	0,1	-
71	346712.85	2262207.49	Картометрический	0,1	-
72	346749.27	2262255.60	Картометрический	0,1	-
73	346800.12	2262299.62	Картометрический	0,1	-
74	346810.72	2262303.68	Картометрический	0,1	-
75	346814.83	2262299.88	Картометрический	0,1	-

Раздел 2

Сведения о местоположении границ объекта

Обозначение характерных точек границ	Координаты, м		Метод определения координат характерной точки	Средняя квадратическая погрешность положения характерной точки (M _t), м	Описание обозначения точки на местности (при наличии)
	X	Y			
1	2	3	4	5	6
76	346818.05	2262296.61	Картометрический	0,1	-
77	346825.23	2262289.28	Картометрический	0,1	-
78	346830.65	2262283.76	Картометрический	0,1	-
79	346832.01	2262285.98	Картометрический	0,1	-
80	346835.94	2262292.02	Картометрический	0,1	-
81	346836.52	2262292.97	Картометрический	0,1	-
82	346839.88	2262298.92	Картометрический	0,1	-
83	346840.36	2262299.84	Картометрический	0,1	-
84	346840.41	2262299.92	Картометрический	0,1	-
85	346860.85	2262277.77	Картометрический	0,1	-
86	346907.07	2262251.13	Картометрический	0,1	-
87	346928.31	2262242.39	Картометрический	0,1	-
88	347120.83	2262304.30	Картометрический	0,1	-
89	347120.90	2262304.30	Картометрический	0,1	-
90	347224.97	2262284.29	Картометрический	0,1	-
91	347293.97	2262234.29	Картометрический	0,1	-
92	347326.47	2262214.77	Картометрический	0,1	-
93	347350.17	2262183.07	Картометрический	0,1	-
94	347412.77	2262044.70	Картометрический	0,1	-
95	347430.31	2261952.67	Картометрический	0,1	-
96	347327.08	2261930.16	Картометрический	0,1	-
97	347309.15	2261909.43	Картометрический	0,1	-
98	347294.04	2261893.42	Картометрический	0,1	-
99	347253.78	2261841.06	Картометрический	0,1	-
100	347165.10	2261838.54	Картометрический	0,1	-
101	347103.39	2261776.37	Картометрический	0,1	-
102	346830.86	2261412.05	Картометрический	0,1	-
103	346731.57	2261287.54	Картометрический	0,1	-
104	346683.82	2261191.79	Картометрический	0,1	-
105	346679.78	2261169.05	Картометрический	0,1	-
106	346662.89	2261168.54	Картометрический	0,1	-
1	346638.77	2261186.89	Картометрический	0,1	-

Раздел 2

Сведения о местоположении границ объекта

3. Сведения о характерных точках части (частей) границы объекта

Обозначение характерных точек границ	Координаты, м		Метод определения координат характерной точки	Средняя квадратическая погрешность положения характерной точки (M _t), м	Описание обозначения точки на местности (при наличии)
	X	Y			
1	2	3	4	5	6
-	-	-	-	-	-

Раздел 3

Сведения о местоположении измененных (уточненных) границ объекта

1. Система координат -

2. Сведения о характерных точках границ объекта

Обозначение характерных точек границ	Существующие координаты, м		Измененные (уточненные) координаты, м		Метод определения координат характерной точки	Средняя квадратическая погрешность положения характерной точки (Mt), м	Описание обозначения точки на местности (при наличии)
	X	Y	X	Y			
1	2	3	4	5	6	7	8
-	-	-	-	-	-	-	

3. Сведения о характерных точках части (частей) границы объекта

Обозначение характерных точек границ	Существующие координаты, м		Измененные (уточненные) координаты, м		Метод определения координат характерной точки	Средняя квадратическая погрешность положения характерной точки (Mt), м	Описание обозначения точки на местности (при наличии)
	X	Y	X	Y			
1	2	3	4	5	6	7	8
-	-	-	-	-	-	-	




Раздел 4

План границ объекта



Масштаб 1:7500

Используемые условные знаки и обозначения:

-  - граница объекта
-  - границы земельных участков по сведениям ЕГРН
-  - границы территориальных зон по сведениям ЕГРН
- 15• - характерная точка границы объекта

Подпись _____ Дата « ____ » _____ 20__ г.

Место для оттиска печати (при наличии) лица, составившего описание местоположения границ объекта

ОПИСАНИЕ МЕСТОПОЛОЖЕНИЯ ГРАНИЦ

п Центральной усадьбы совхоза "40 лет Октября"

(наименование объекта, местоположение границ которого описано (далее - объект))

Раздел 1

Сведения об объекте

№ п/п	Характеристики объекта	Описание характеристик
1	2	3
1.	Местоположение объекта	Московская область, городской округ Зарайск
2.	Площадь объекта +/- величина погрешности определения площади (P +/- Дельта P)	1341977 кв. м ± 405 кв. м
3.	Иные характеристики объекта	

Раздел 2

Сведения о местоположении границ объекта

1. Система координат МСК-50, зона 2

2. Сведения о характерных точках границ объекта

Обозначение характерных точек границ	Координаты, м		Метод определения координат характерной точки	Средняя квадратическая погрешность положения характерной точки (Mt), м	Описание обозначения точки на местности (при наличии)
	X	Y			
1	2	3	4	5	6
1	358621.73	2260408.11	Картометрический	0,1	-
2	358659.73	2260419.83	Картометрический	0,1	-
3	358806.36	2260447.66	Картометрический	0,1	-
4	358669.51	2261195.26	Картометрический	0,1	-
5	358685.93	2261189.70	Картометрический	0,1	-
6	358854.02	2261133.53	Картометрический	0,1	-
7	358910.04	2261114.54	Картометрический	0,1	-
8	359022.30	2261077.08	Картометрический	0,1	-
9	359134.26	2261039.94	Картометрический	0,1	-
10	359191.02	2261020.53	Картометрический	0,1	-
11	359191.60	2261020.34	Картометрический	0,1	-
12	359238.16	2261005.20	Картометрический	0,1	-
13	359250.43	2260972.17	Картометрический	0,1	-
14	359233.03	2260909.77	Картометрический	0,1	-
15	359186.23	2260853.37	Картометрический	0,1	-
16	359206.03	2260651.17	Картометрический	0,1	-
17	359262.43	2260622.37	Картометрический	0,1	-
18	359333.92	2260646.54	Картометрический	0,1	-
19	359413.52	2260635.89	Картометрический	0,1	-
20	359480.39	2260574.30	Картометрический	0,1	-
21	359549.27	2260594.00	Картометрический	0,1	-
22	359567.15	2260544.04	Картометрический	0,1	-
23	359602.72	2260447.54	Картометрический	0,1	-
24	359620.95	2260453.88	Картометрический	0,1	-
25	359623.20	2260447.88	Картометрический	0,1	-
26	359632.66	2260450.41	Картометрический	0,1	-
27	359636.72	2260451.64	Картометрический	0,1	-
28	359645.04	2260454.16	Картометрический	0,1	-
29	359685.29	2260466.38	Картометрический	0,1	-
30	359688.20	2260467.27	Картометрический	0,1	-
31	359737.46	2260481.42	Картометрический	0,1	-
32	359779.11	2260374.74	Картометрический	0,1	-
33	359733.11	2260330.54	Картометрический	0,1	-
34	359730.31	2260324.62	Картометрический	0,1	-
35	359744.37	2260314.33	Картометрический	0,1	-

Раздел 2

Сведения о местоположении границ объекта

Обозначение характерных точек границ	Координаты, м		Метод определения координат характерной точки	Средняя квадратическая погрешность положения характерной точки (Мт), м	Описание обозначения точки на местности (при наличии)
	X	Y			
1	2	3	4	5	6
36	359749.28	2260311.33	Картометрический	0,1	-
37	359769.52	2260300.60	Картометрический	0,1	-
38	359800.87	2260289.03	Картометрический	0,1	-
39	359867.74	2260264.84	Картометрический	0,1	-
40	359872.37	2260263.31	Картометрический	0,1	-
41	359886.37	2260259.02	Картометрический	0,1	-
42	359900.49	2260255.17	Картометрический	0,1	-
43	359943.51	2260245.32	Картометрический	0,1	-
44	359980.67	2260239.24	Картометрический	0,1	-
45	360076.57	2260230.26	Картометрический	0,1	-
46	360078.22	2260225.36	Картометрический	0,1	-
47	360058.58	2260226.82	Картометрический	0,1	-
48	360074.42	2260197.44	Картометрический	0,1	-
49	360117.14	2260123.47	Картометрический	0,1	-
50	360171.72	2260031.97	Картометрический	0,1	-
51	360185.78	2260011.20	Картометрический	0,1	-
52	359910.47	2259823.63	Картометрический	0,1	-
53	359806.89	2259718.97	Картометрический	0,1	-
54	359927.45	2259590.64	Картометрический	0,1	-
55	359916.35	2259521.37	Картометрический	0,1	-
56	359891.08	2259458.93	Картометрический	0,1	-
57	359865.66	2259397.38	Картометрический	0,1	-
58	359853.67	2259388.50	Картометрический	0,1	-
59	359844.61	2259381.77	Картометрический	0,1	-
60	359816.93	2259377.81	Картометрический	0,1	-
61	359801.90	2259380.06	Картометрический	0,1	-
62	359799.16	2259390.18	Картометрический	0,1	-
63	359805.61	2259402.44	Картометрический	0,1	-
64	359836.90	2259423.28	Картометрический	0,1	-
65	359851.58	2259434.87	Картометрический	0,1	-
66	359852.04	2259436.24	Картометрический	0,1	-
67	359856.34	2259439.64	Картометрический	0,1	-
68	359857.89	2259444.27	Картометрический	0,1	-
69	359855.57	2259448.91	Картометрический	0,1	-
70	359846.30	2259448.91	Картометрический	0,1	-
71	359792.98	2259445.82	Картометрический	0,1	-
72	359759.75	2259446.86	Картометрический	0,1	-
73	359758.22	2259446.25	Картометрический	0,1	-
74	359755.16	2259446.33	Картометрический	0,1	-
75	359739.73	2259440.16	Картометрический	0,1	-

Раздел 2

Сведения о местоположении границ объекта

Обозначение характерных точек границ	Координаты, м		Метод определения координат характерной точки	Средняя квадратическая погрешность положения характерной точки (Мт), м	Описание обозначения точки на местности (при наличии)
	X	Y			
1	2	3	4	5	6
76	359733.55	2259427.04	Картометрический	0,1	-
77	359724.28	2259396.16	Картометрический	0,1	-
78	359723.51	2259395.47	Картометрический	0,1	-
79	359716.56	2259389.22	Картометрический	0,1	-
80	359639.38	2259373.78	Картометрический	0,1	-
81	359596.92	2259352.94	Картометрический	0,1	-
82	359595.82	2259352.16	Картометрический	0,1	-
83	359589.60	2259353.56	Картометрический	0,1	-
84	359557.84	2259361.83	Картометрический	0,1	-
85	359533.47	2259375.22	Картометрический	0,1	-
86	359502.93	2259393.05	Картометрический	0,1	-
87	359483.34	2259413.39	Картометрический	0,1	-
88	359460.06	2259440.26	Картометрический	0,1	-
89	359447.60	2259458.63	Картометрический	0,1	-
90	359437.11	2259479.26	Картометрический	0,1	-
91	359428.89	2259500.25	Картометрический	0,1	-
92	359422.94	2259524.73	Картометрический	0,1	-
93	359419.97	2259545.09	Картометрический	0,1	-
94	359419.62	2259553.83	Картометрический	0,1	-
95	359418.82	2259573.23	Картометрический	0,1	-
96	359422.40	2259586.90	Картометрический	0,1	-
97	359414.17	2259602.53	Картометрический	0,1	-
98	359394.11	2259620.18	Картометрический	0,1	-
99	359376.45	2259618.84	Картометрический	0,1	-
100	359352.43	2259611.49	Картометрический	0,1	-
101	359338.39	2259618.09	Картометрический	0,1	-
102	359311.18	2259633.03	Картометрический	0,1	-
103	359272.19	2259658.24	Картометрический	0,1	-
104	359253.06	2259634.90	Картометрический	0,1	-
105	359238.86	2259603.75	Картометрический	0,1	-
106	359185.96	2259593.32	Картометрический	0,1	-
107	359125.18	2259598.75	Картометрический	0,1	-
108	359014.27	2259628.09	Картометрический	0,1	-
109	358908.56	2259633.63	Картометрический	0,1	-
110	359035.59	2259764.61	Картометрический	0,1	-
111	359027.93	2259819.78	Картометрический	0,1	-
112	359032.14	2259875.14	Картометрический	0,1	-
113	359030.55	2259909.77	Картометрический	0,1	-
114	359022.95	2259933.60	Картометрический	0,1	-
115	359074.23	2260015.60	Картометрический	0,1	-

Раздел 2**Сведения о местоположении границ объекта**

Обозначение характерных точек границ	Координаты, м		Метод определения координат характерной точки	Средняя квадратическая погрешность положения характерной точки (Mf), м	Описание обозначения точки на местности (при наличии)
	X	Y			
1	2	3	4	5	6
116	359083.56	2260058.51	Картометрический	0,1	-
117	359091.32	2260094.18	Картометрический	0,1	-
118	359102.83	2260106.39	Картометрический	0,1	-
119	359115.13	2260117.98	Картометрический	0,1	-
120	359125.49	2260127.55	Картометрический	0,1	-
121	359151.84	2260153.28	Картометрический	0,1	-
122	359110.87	2260195.23	Картометрический	0,1	-
123	359084.39	2260172.05	Картометрический	0,1	-
124	359122.26	2260130.21	Картометрический	0,1	-
125	359086.88	2260098.23	Картометрический	0,1	-
126	359048.50	2260134.89	Картометрический	0,1	-
127	359048.33	2260134.71	Картометрический	0,1	-
128	359028.33	2260151.41	Картометрический	0,1	-
129	358989.49	2260120.93	Картометрический	0,1	-
130	358865.22	2260076.75	Картометрический	0,1	-
1	358621.73	2260408.11	Картометрический	0,1	-

3. Сведения о характерных точках части (частей) границы объекта

Обозначение характерных точек границ	Координаты, м		Метод определения координат характерной точки	Средняя квадратическая погрешность положения характерной точки (Mf), м	Описание обозначения точки на местности (при наличии)
	X	Y			
1	2	3	4	5	6
-	-	-	-	-	-

Раздел 3

Сведения о местоположении измененных (уточненных) границ объекта

1. Система координат -

2. Сведения о характерных точках границ объекта

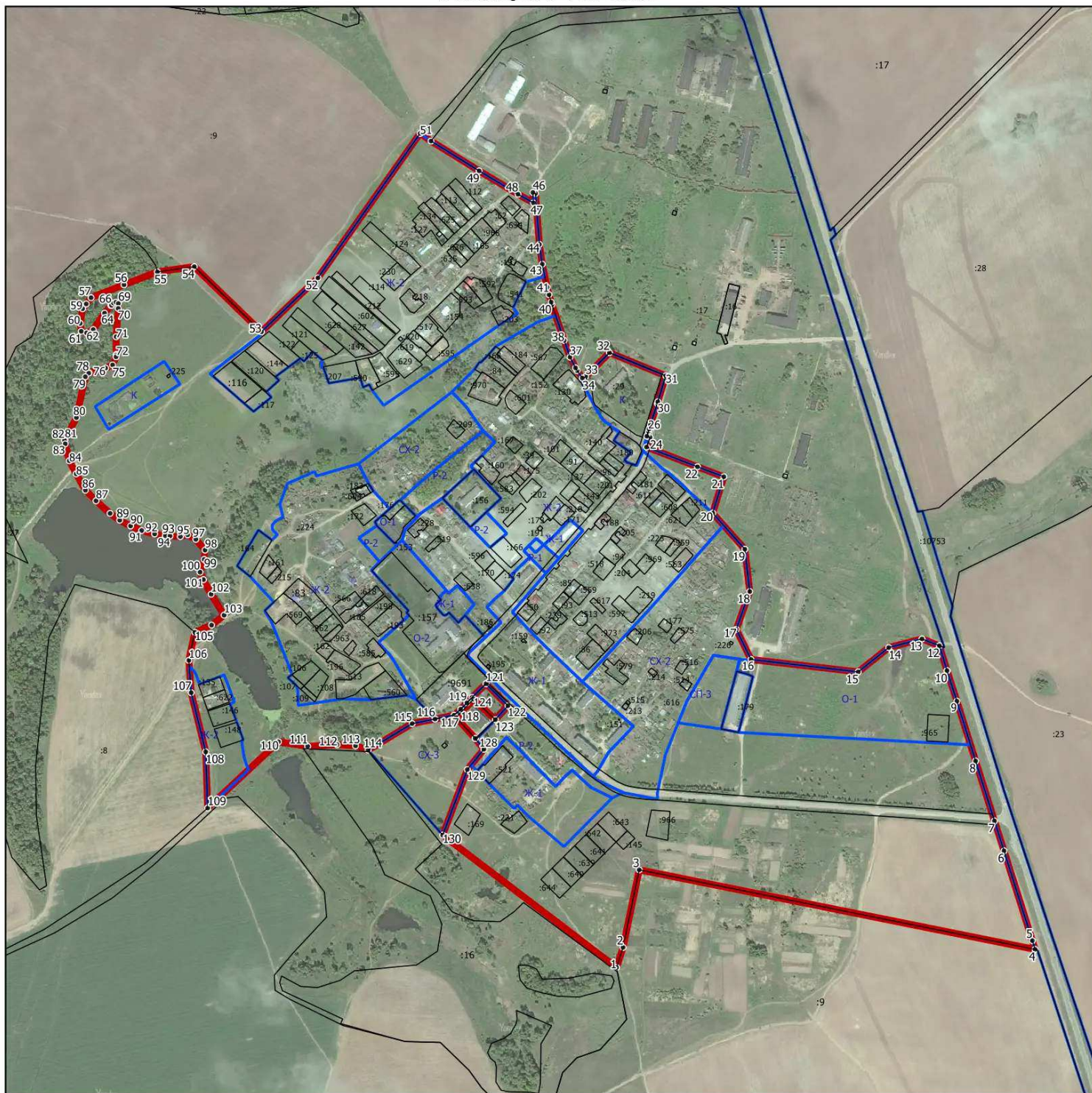
Обозначение характерных точек границ	Существующие координаты, м		Измененные (уточненные) координаты, м		Метод определения координат характерной точки	Средняя квадратическая погрешность положения характерной точки (Mt), м	Описание обозначения точки на местности (при наличии)
	X	Y	X	Y			
1	2	3	4	5	6	7	8
-	-	-	-	-	-	-	

3. Сведения о характерных точках части (частей) границы объекта

Обозначение характерных точек границ	Существующие координаты, м		Измененные (уточненные) координаты, м		Метод определения координат характерной точки	Средняя квадратическая погрешность положения характерной точки (Mt), м	Описание обозначения точки на местности (при наличии)
	X	Y	X	Y			
1	2	3	4	5	6	7	8
-	-	-	-	-	-	-	

Раздел 4

План границ объекта



Масштаб 1:10000

Используемые условные знаки и обозначения:

- - граница объекта
- - границы земельных участков по сведениям ЕГРН
- - границы территориальных зон по сведениям ЕГРН
- 15• - характерная точка границы объекта

Подпись _____ Дата « _____ » _____ 20__ г.

Место для оттиска печати (при наличии) лица, составившего описание местоположения границ объекта

ОПИСАНИЕ МЕСТОПОЛОЖЕНИЯ ГРАНИЦ

Черемошня

(наименование объекта, местоположение границ которого описано (далее - объект))

Раздел 1

Сведения об объекте

№ п/п	Характеристики объекта	Описание характеристик
1	2	3
1.	Местоположение объекта	Московская область, городской округ Зарайск
2.	Площадь объекта +/- величина погрешности определения площади (P +/- Дельта P)	162714 кв. м ± 141 кв. м
3.	Иные характеристики объекта	

Раздел 2**Сведения о местоположении границ объекта**

1. Система координат МСК-50, зона 2

2. Сведения о характерных точках границ объекта

Обозначение характерных точек границ	Координаты, м		Метод определения координат характерной точки	Средняя квадратическая погрешность положения характерной точки (M _t), м	Описание обозначения точки на местности (при наличии)
	X	Y			
1	2	3	4	5	6
1	347677.57	2266481.15	Картометрический	0,1	-
2	347734.51	2266460.70	Картометрический	0,1	-
3	347768.91	2266438.92	Картометрический	0,1	-
4	347785.61	2266414.03	Картометрический	0,1	-
5	347803.89	2266386.78	Картометрический	0,1	-
6	347808.40	2266337.92	Картометрический	0,1	-
7	347822.88	2266304.58	Картометрический	0,1	-
8	347798.34	2266297.64	Картометрический	0,1	-
9	347748.72	2266327.00	Картометрический	0,1	-
10	347716.75	2266270.21	Картометрический	0,1	-
11	347716.59	2266210.79	Картометрический	0,1	-
12	347765.40	2266127.28	Картометрический	0,1	-
13	347697.69	2266086.32	Картометрический	0,1	-
14	347614.20	2266089.26	Картометрический	0,1	-
15	347461.18	2266116.60	Картометрический	0,1	-
16	347379.08	2266146.28	Картометрический	0,1	-
17	347381.12	2266164.44	Картометрический	0,1	-
18	347328.34	2266191.84	Картометрический	0,1	-
19	347318.95	2266173.32	Картометрический	0,1	-
20	347318.57	2266171.97	Картометрический	0,1	-
21	347312.75	2266150.52	Картометрический	0,1	-
22	347273.08	2266190.09	Картометрический	0,1	-
23	347277.08	2266197.43	Картометрический	0,1	-
24	347290.22	2266211.58	Картометрический	0,1	-
25	347239.49	2266238.00	Картометрический	0,1	-
26	347194.51	2266267.04	Картометрический	0,1	-
27	347234.10	2266326.80	Картометрический	0,1	-
28	347255.99	2266359.84	Картометрический	0,1	-
29	347273.70	2266386.57	Картометрический	0,1	-
30	347279.62	2266415.20	Картометрический	0,1	-
31	347281.76	2266425.53	Картометрический	0,1	-
32	347249.40	2266466.46	Картометрический	0,1	-
33	347267.51	2266506.83	Картометрический	0,1	-
34	347269.89	2266504.67	Картометрический	0,1	-
35	347320.49	2266467.87	Картометрический	0,1	-

Раздел 2

Сведения о местоположении границ объекта

Обозначение характерных точек границ	Координаты, м		Метод определения координат характерной точки	Средняя квадратическая погрешность положения характерной точки (Mт), м	Описание обозначения точки на местности (при наличии)
	X	Y			
1	2	3	4	5	6
36	347409.43	2266438.73	Картометрический	0,1	-
37	347484.57	2266418.80	Картометрический	0,1	-
38	347538.24	2266411.13	Картометрический	0,1	-
39	347556.85	2266413.17	Картометрический	0,1	-
40	347583.02	2266416.04	Картометрический	0,1	-
41	347616.45	2266418.80	Картометрический	0,1	-
42	347636.39	2266432.60	Картометрический	0,1	-
43	347649.17	2266427.54	Картометрический	0,1	-
44	347668.99	2266420.66	Картометрический	0,1	-
1	347677.57	2266481.15	Картометрический	0,1	-

3. Сведения о характерных точках части (частей) границы объекта

Обозначение характерных точек границ	Координаты, м		Метод определения координат характерной точки	Средняя квадратическая погрешность положения характерной точки (Mт), м	Описание обозначения точки на местности (при наличии)
	X	Y			
1	2	3	4	5	6
-	-	-	-	-	-

Раздел 3

Сведения о местоположении измененных (уточненных) границ объекта

1. Система координат -

2. Сведения о характерных точках границ объекта

Обозначение характерных точек границ	Существующие координаты, м		Измененные (уточненные) координаты, м		Метод определения координат характерной точки	Средняя квадратическая погрешность положения характерной точки (Mt), м	Описание обозначения точки на местности (при наличии)
	X	Y	X	Y			
1	2	3	4	5	6	7	8
-	-	-	-	-	-	-	

3. Сведения о характерных точках части (частей) границы объекта

Обозначение характерных точек границ	Существующие координаты, м		Измененные (уточненные) координаты, м		Метод определения координат характерной точки	Средняя квадратическая погрешность положения характерной точки (Mt), м	Описание обозначения точки на местности (при наличии)
	X	Y	X	Y			
1	2	3	4	5	6	7	8
-	-	-	-	-	-	-	




Раздел 4

План границ объекта



Масштаб 1:5000

Используемые условные знаки и обозначения:

-  - граница объекта
-  - границы земельных участков по сведениям ЕГРН
-  - границы территориальных зон по сведениям ЕГРН
- 15• - характерная точка границы объекта

Подпись _____ Дата « ____ » _____ 20__ г.

Место для оттиска печати (при наличии) лица, составившего описание местоположения границ объекта

ОПИСАНИЕ МЕСТОПОЛОЖЕНИЯ ГРАНИЦ

д **Чернево**

(наименование объекта, местоположение границ которого описано (далее - объект))

Раздел 1

Сведения об объекте

№ п/п	Характеристики объекта	Описание характеристик
1	2	3
1.	Местоположение объекта	Московская область, городской округ Зарайск
2.	Площадь объекта +/- величина погрешности определения площади (Р +/- Дельта Р)	701574 кв. м ± 293 кв. м
3.	Иные характеристики объекта	

Раздел 2

Сведения о местоположении границ объекта

1. Система координат МСК-50, зона 2

2. Сведения о характерных точках границ объекта

Обозначение характерных точек границ	Координаты, м		Метод определения координат характерной точки	Средняя квадратическая погрешность положения характерной точки (M _t), м	Описание обозначения точки на местности (при наличии)
	X	Y			
1	2	3	4	5	6
1	353570.13	2256472.12	Картометрический	0,1	-
2	353566.58	2256468.64	Картометрический	0,1	-
3	353437.32	2256501.99	Картометрический	0,1	-
4	353481.01	2256630.14	Картометрический	0,1	-
5	353529.97	2256726.42	Картометрический	0,1	-
6	353542.49	2256761.97	Картометрический	0,1	-
7	353558.55	2256861.68	Картометрический	0,1	-
8	353489.28	2256906.30	Картометрический	0,1	-
9	353487.21	2256908.46	Картометрический	0,1	-
10	353502.52	2256921.52	Картометрический	0,1	-
11	353473.85	2257012.26	Картометрический	0,1	-
12	353419.62	2256978.34	Картометрический	0,1	-
13	353344.96	2257055.51	Картометрический	0,1	-
14	353178.94	2257194.94	Картометрический	0,1	-
15	353175.28	2257191.21	Картометрический	0,1	-
16	353173.98	2257192.28	Картометрический	0,1	-
17	353162.76	2257180.80	Картометрический	0,1	-
18	353154.27	2257187.82	Картометрический	0,1	-
19	353180.20	2257211.79	Картометрический	0,1	-
20	353400.51	2257379.92	Картометрический	0,1	-
21	353281.51	2257499.57	Картометрический	0,1	-
22	353269.91	2257518.44	Картометрический	0,1	-
23	353242.02	2257544.24	Картометрический	0,1	-
24	353211.98	2257572.04	Картометрический	0,1	-
25	353209.99	2257573.93	Картометрический	0,1	-
26	353183.71	2257598.85	Картометрический	0,1	-
27	353175.42	2257607.86	Картометрический	0,1	-
28	353129.45	2257657.85	Картометрический	0,1	-
29	353078.42	2257727.82	Картометрический	0,1	-
30	353173.85	2257811.95	Картометрический	0,1	-
31	353184.36	2257795.74	Картометрический	0,1	-
32	353216.75	2257753.93	Картометрический	0,1	-
33	353233.46	2257743.47	Картометрический	0,1	-
34	353277.35	2257725.72	Картометрический	0,1	-
35	353311.83	2257716.31	Картометрический	0,1	-

Раздел 2

Сведения о местоположении границ объекта

Обозначение характерных точек границ	Координаты, м		Метод определения координат характерной точки	Средняя квадратическая погрешность положения характерной точки (Мт), м	Описание обозначения точки на местности (при наличии)
	X	Y			
1	2	3	4	5	6
36	353326.46	2257715.28	Картометрический	0,1	-
37	353348.41	2257726.77	Картометрический	0,1	-
38	353366.16	2257743.49	Картометрический	0,1	-
39	353419.45	2257767.53	Картометрический	0,1	-
40	353439.31	2257772.75	Картометрический	0,1	-
41	353470.65	2257764.40	Картометрический	0,1	-
42	353497.82	2257764.39	Картометрический	0,1	-
43	353512.46	2257762.29	Картометрический	0,1	-
44	353520.80	2257750.81	Картометрический	0,1	-
45	353523.95	2257734.08	Картометрический	0,1	-
46	353535.44	2257713.20	Картометрический	0,1	-
47	353539.61	2257712.13	Картометрический	0,1	-
48	353545.91	2257716.34	Картометрический	0,1	-
49	353547.88	2257724.23	Картометрический	0,1	-
50	353550.84	2257717.97	Картометрический	0,1	-
51	353558.21	2257709.12	Картометрический	0,1	-
52	353565.27	2257699.43	Картометрический	0,1	-
53	353575.72	2257675.70	Картометрический	0,1	-
54	353580.68	2257668.31	Картометрический	0,1	-
55	353591.80	2257661.61	Картометрический	0,1	-
56	353610.53	2257653.23	Картометрический	0,1	-
57	353621.91	2257645.85	Картометрический	0,1	-
58	353626.61	2257634.45	Картометрический	0,1	-
59	353627.27	2257625.07	Картометрический	0,1	-
60	353625.65	2257607.63	Картометрический	0,1	-
61	353625.65	2257596.63	Картометрический	0,1	-
62	353629.28	2257586.58	Картометрический	0,1	-
63	353634.64	2257578.53	Картометрический	0,1	-
64	353640.39	2257573.85	Картометрический	0,1	-
65	353650.45	2257571.15	Картометрический	0,1	-
66	353659.95	2257567.64	Картометрический	0,1	-
67	353680.38	2257564.10	Картометрический	0,1	-
68	353717.06	2257560.10	Картометрический	0,1	-
69	353746.49	2257553.90	Картометрический	0,1	-
70	353774.35	2257547.47	Картометрический	0,1	-
71	353792.60	2257541.34	Картометрический	0,1	-
72	353791.64	2257523.24	Картометрический	0,1	-
73	353785.27	2257507.22	Картометрический	0,1	-
74	353764.32	2257490.59	Картометрический	0,1	-
75	353740.88	2257476.82	Картометрический	0,1	-

Раздел 2

Сведения о местоположении границ объекта

Обозначение характерных точек границ	Координаты, м		Метод определения координат характерной точки	Средняя квадратическая погрешность положения характерной точки (Мт), м	Описание обозначения точки на местности (при наличии)
	X	Y			
1	2	3	4	5	6
76	353705.15	2257466.72	Картометрический	0,1	-
77	353708.06	2257453.12	Картометрический	0,1	-
78	353700.65	2257435.81	Картометрический	0,1	-
79	353671.35	2257418.86	Картометрический	0,1	-
80	353695.35	2257388.14	Картометрический	0,1	-
81	353710.88	2257354.24	Картометрический	0,1	-
82	353722.18	2257322.81	Картометрический	0,1	-
83	353730.72	2257282.86	Картометрический	0,1	-
84	353748.35	2257305.64	Картометрический	0,1	-
85	353768.42	2257337.65	Картометрический	0,1	-
86	353787.54	2257344.87	Картометрический	0,1	-
87	353810.16	2257343.18	Картометрический	0,1	-
88	353846.72	2257375.49	Картометрический	0,1	-
89	353888.36	2257404.15	Картометрический	0,1	-
90	353910.96	2257405.78	Картометрический	0,1	-
91	353939.45	2257394.71	Картометрический	0,1	-
92	353953.67	2257353.51	Картометрический	0,1	-
93	354009.03	2257259.28	Картометрический	0,1	-
94	354024.28	2257223.05	Картометрический	0,1	-
95	354019.77	2257220.40	Картометрический	0,1	-
96	354019.77	2257220.39	Картометрический	0,1	-
97	354019.87	2257210.69	Картометрический	0,1	-
98	354034.96	2257190.76	Картометрический	0,1	-
99	354042.88	2257176.59	Картометрический	0,1	-
100	354043.13	2257150.04	Картометрический	0,1	-
101	354036.17	2257134.42	Картометрический	0,1	-
102	353998.36	2257092.96	Картометрический	0,1	-
103	353961.01	2257066.64	Картометрический	0,1	-
104	353940.47	2257045.04	Картометрический	0,1	-
105	353917.32	2257025.22	Картометрический	0,1	-
106	353901.87	2257014.30	Картометрический	0,1	-
107	353890.90	2257008.22	Картометрический	0,1	-
108	353887.11	2256998.46	Картометрический	0,1	-
109	353887.11	2256998.45	Картометрический	0,1	-
110	353890.50	2256984.09	Картометрический	0,1	-
111	353911.42	2256967.05	Картометрический	0,1	-
112	353940.79	2256948.40	Картометрический	0,1	-
113	353966.79	2256942.83	Картометрический	0,1	-
114	353971.33	2256941.28	Картометрический	0,1	-
115	353977.02	2256913.04	Картометрический	0,1	-

Раздел 2

Сведения о местоположении границ объекта

Обозначение характерных точек границ	Координаты, м		Метод определения координат характерной точки	Средняя квадратическая погрешность положения характерной точки (Mt), м	Описание обозначения точки на местности (при наличии)
	X	Y			
1	2	3	4	5	6
116	353983.86	2256895.48	Картометрический	0,1	-
117	353996.81	2256884.99	Картометрический	0,1	-
118	354003.67	2256883.39	Картометрический	0,1	-
119	354004.25	2256882.92	Картометрический	0,1	-
120	354023.30	2256878.45	Картометрический	0,1	-
121	354049.35	2256879.97	Картометрический	0,1	-
122	354070.19	2256882.44	Картометрический	0,1	-
123	354091.06	2256887.48	Картометрический	0,1	-
124	354104.49	2256883.64	Картометрический	0,1	-
125	354131.87	2256854.21	Картометрический	0,1	-
126	354149.06	2256832.46	Картометрический	0,1	-
127	354165.44	2256817.64	Картометрический	0,1	-
128	354171.93	2256816.06	Картометрический	0,1	-
129	354172.77	2256815.30	Картометрический	0,1	-
130	354176.97	2256814.85	Картометрический	0,1	-
131	354179.36	2256814.26	Картометрический	0,1	-
132	354182.61	2256814.24	Картометрический	0,1	-
133	354182.99	2256814.20	Картометрический	0,1	-
134	354181.05	2256812.26	Картометрический	0,1	-
135	354154.41	2256804.06	Картометрический	0,1	-
136	354127.75	2256796.90	Картометрический	0,1	-
137	354119.56	2256792.79	Картометрический	0,1	-
138	354115.46	2256782.55	Картометрический	0,1	-
139	354116.40	2256781.02	Картометрический	0,1	-
140	354115.32	2256778.31	Картометрический	0,1	-
141	354118.06	2256773.92	Картометрический	0,1	-
142	354117.21	2256771.75	Картометрический	0,1	-
143	354114.52	2256763.02	Картометрический	0,1	-
144	354138.83	2256752.23	Картометрический	0,1	-
145	354154.09	2256745.21	Картометрический	0,1	-
146	354169.44	2256739.44	Картометрический	0,1	-
147	354198.40	2256726.33	Картометрический	0,1	-
148	354197.21	2256717.06	Картометрический	0,1	-
149	354179.19	2256663.93	Картометрический	0,1	-
150	354149.46	2256639.20	Картометрический	0,1	-
151	354085.16	2256530.05	Картометрический	0,1	-
152	353940.22	2256541.80	Картометрический	0,1	-
153	353932.47	2256539.41	Картометрический	0,1	-
154	353920.34	2256540.30	Картометрический	0,1	-
155	353876.78	2256526.49	Картометрический	0,1	-

Раздел 2**Сведения о местоположении границ объекта**

Обозначение характерных точек границ	Координаты, м		Метод определения координат характерной точки	Средняя квадратическая погрешность положения характерной точки (Mt), м	Описание обозначения точки на местности (при наличии)
	X	Y			
1	2	3	4	5	6
156	353772.56	2256571.36	Картометрический	0,1	-
157	353713.51	2256573.42	Картометрический	0,1	-
158	353707.99	2256569.84	Картометрический	0,1	-
159	353693.40	2256570.24	Картометрический	0,1	-
160	353622.13	2256523.18	Картометрический	0,1	-
161	353598.82	2256500.29	Картометрический	0,1	-
162	353586.00	2256487.71	Картометрический	0,1	-
163	353580.56	2256482.37	Картометрический	0,1	-
164	353583.15	2256494.54	Картометрический	0,1	-
165	353533.98	2256505.43	Картометрический	0,1	-
166	353530.09	2256482.65	Картометрический	0,1	-
1	353570.13	2256472.12	Картометрический	0,1	-

3. Сведения о характерных точках части (частей) границы объекта

Обозначение характерных точек границ	Координаты, м		Метод определения координат характерной точки	Средняя квадратическая погрешность положения характерной точки (Mt), м	Описание обозначения точки на местности (при наличии)
	X	Y			
1	2	3	4	5	6
-	-	-	-	-	-

Раздел 3

Сведения о местоположении измененных (уточненных) границ объекта

1. Система координат -

2. Сведения о характерных точках границ объекта

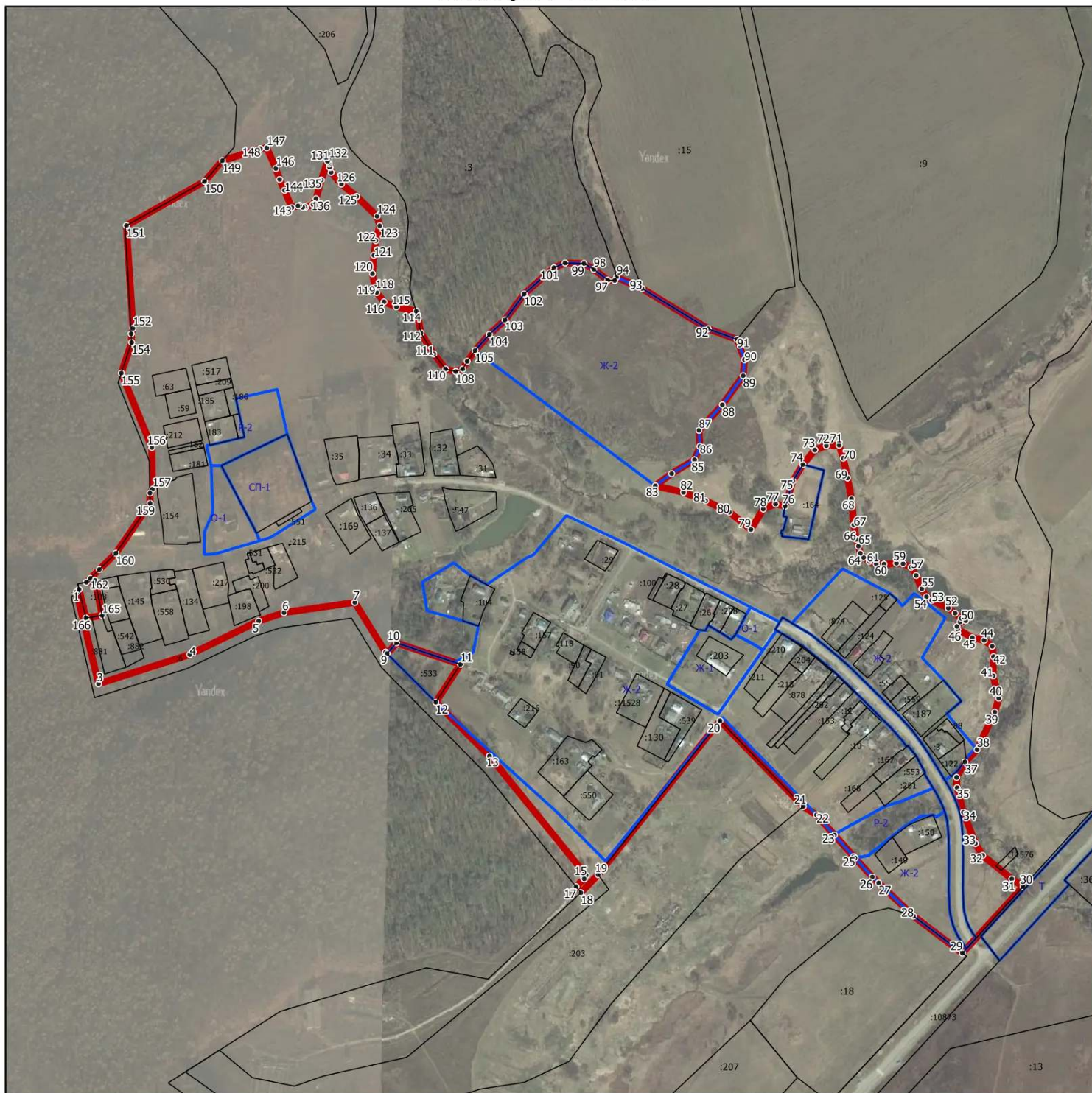
Обозначение характерных точек границ	Существующие координаты, м		Измененные (уточненные) координаты, м		Метод определения координат характерной точки	Средняя квадратическая погрешность положения характерной точки (Mt), м	Описание обозначения точки на местности (при наличии)
	X	Y	X	Y			
1	2	3	4	5	6	7	8
-	-	-	-	-	-	-	

3. Сведения о характерных точках части (частей) границы объекта

Обозначение характерных точек границ	Существующие координаты, м		Измененные (уточненные) координаты, м		Метод определения координат характерной точки	Средняя квадратическая погрешность положения характерной точки (Mt), м	Описание обозначения точки на местности (при наличии)
	X	Y	X	Y			
1	2	3	4	5	6	7	8
-	-	-	-	-	-	-	




Раздел 4

План границ объекта



Масштаб 1:7500

Используемые условные знаки и обозначения:

-  - граница объекта
-  - границы земельных участков по сведениям ЕГРН
-  - границы территориальных зон по сведениям ЕГРН
- 15• - характерная точка границы объекта

Подпись _____ Дата « ____ » _____ 20__ г.

Место для оттиска печати (при наличии) лица, составившего описание местоположения границ объекта

ОПИСАНИЕ МЕСТОПОЛОЖЕНИЯ ГРАНИЦ

Чирьяково

(наименование объекта, местоположение границ которого описано (далее - объект))

Раздел 1

Сведения об объекте

№ п/п	Характеристики объекта	Описание характеристик
1	2	3
1.	Местоположение объекта	Московская область, городской округ Зарайск
2.	Площадь объекта +/- величина погрешности определения площади (P +/- Дельта P)	193299 кв. м ± 154 кв. м
3.	Иные характеристики объекта	

Раздел 2

Сведения о местоположении границ объекта

1. Система координат МСК-50, зона 2

2. Сведения о характерных точках границ объекта

Обозначение характерных точек границ	Координаты, м		Метод определения координат характерной точки	Средняя квадратическая погрешность положения характерной точки (Mt), м	Описание обозначения точки на местности (при наличии)
	X	Y			
1	2	3	4	5	6
1	358044.05	2291976.44	Картометрический	0,1	-
2	358084.30	2291959.18	Картометрический	0,1	-
3	358084.91	2291958.94	Картометрический	0,1	-
4	358106.79	2291950.40	Картометрический	0,1	-
5	358187.66	2291854.67	Картометрический	0,1	-
6	358209.37	2291828.97	Картометрический	0,1	-
7	358155.30	2291806.45	Картометрический	0,1	-
8	358216.65	2291736.00	Картометрический	0,1	-
9	358232.52	2291701.01	Картометрический	0,1	-
10	358229.97	2291686.14	Картометрический	0,1	-
11	358177.70	2291600.86	Картометрический	0,1	-
12	358152.46	2291574.76	Картометрический	0,1	-
13	358150.31	2291576.76	Картометрический	0,1	-
14	358152.90	2291579.11	Картометрический	0,1	-
15	358114.22	2291615.24	Картометрический	0,1	-
16	358097.13	2291609.77	Картометрический	0,1	-
17	358091.07	2291604.86	Картометрический	0,1	-
18	358089.31	2291607.28	Картометрический	0,1	-
19	358086.54	2291606.38	Картометрический	0,1	-
20	358066.62	2291586.45	Картометрический	0,1	-
21	358066.37	2291585.74	Картометрический	0,1	-
22	358064.07	2291583.44	Картометрический	0,1	-
23	358050.78	2291545.79	Картометрический	0,1	-
24	358030.92	2291500.57	Картометрический	0,1	-
25	358017.93	2291485.72	Картометрический	0,1	-
26	357998.00	2291469.11	Картометрический	0,1	-
27	357975.87	2291466.91	Картометрический	0,1	-
28	357963.30	2291469.62	Картометрический	0,1	-
29	357942.67	2291476.87	Картометрический	0,1	-
30	357899.50	2291502.32	Картометрический	0,1	-
31	357838.62	2291552.14	Картометрический	0,1	-
32	357833.68	2291563.99	Картометрический	0,1	-
33	357848.10	2291603.14	Картометрический	0,1	-
34	357846.87	2291602.88	Картометрический	0,1	-
35	357847.61	2291605.18	Картометрический	0,1	-

Раздел 2

Сведения о местоположении границ объекта

Обозначение характерных точек границ	Координаты, м		Метод определения координат характерной точки	Средняя квадратическая погрешность положения характерной точки (M _t), м	Описание обозначения точки на местности (при наличии)
	X	Y			
1	2	3	4	5	6
36	357845.75	2291606.13	Картометрический	0,1	-
37	357823.21	2291600.24	Картометрический	0,1	-
38	357806.69	2291595.92	Картометрический	0,1	-
39	357786.05	2291593.54	Картометрический	0,1	-
40	357783.65	2291593.61	Картометрический	0,1	-
41	357754.41	2291587.37	Картометрический	0,1	-
42	357705.64	2291589.59	Картометрический	0,1	-
43	357683.48	2291589.59	Картометрический	0,1	-
44	357679.89	2291586.61	Картометрический	0,1	-
45	357652.89	2291598.55	Картометрический	0,1	-
46	357621.37	2291633.28	Картометрический	0,1	-
47	357608.28	2291663.52	Картометрический	0,1	-
48	357620.45	2291734.66	Картометрический	0,1	-
49	357623.60	2291744.50	Картометрический	0,1	-
50	357629.24	2291775.21	Картометрический	0,1	-
51	357634.84	2291773.74	Картометрический	0,1	-
52	357709.75	2291763.67	Картометрический	0,1	-
53	357729.86	2291765.91	Картометрический	0,1	-
54	357745.51	2291782.68	Картометрический	0,1	-
55	357755.58	2291793.86	Картометрический	0,1	-
56	357775.70	2291791.62	Картометрический	0,1	-
57	357792.46	2291791.62	Картометрический	0,1	-
58	357785.12	2291802.75	Картометрический	0,1	-
59	357788.63	2291802.76	Картометрический	0,1	-
60	357785.75	2291807.11	Картометрический	0,1	-
61	357789.09	2291807.11	Картометрический	0,1	-
62	357752.21	2291863.01	Картометрический	0,1	-
63	357727.25	2291878.62	Картометрический	0,1	-
64	357737.06	2291891.94	Картометрический	0,1	-
65	357742.07	2291890.75	Картометрический	0,1	-
66	357762.84	2291896.00	Картометрический	0,1	-
1	358044.05	2291976.44	Картометрический	0,1	-

Раздел 2

Сведения о местоположении границ объекта

3. Сведения о характерных точках части (частей) границы объекта

Обозначение характерных точек границ	Координаты, м		Метод определения координат характерной точки	Средняя квадратическая погрешность положения характерной точки (M _t), м	Описание обозначения точки на местности (при наличии)
	X	Y			
1	2	3	4	5	6
-	-	-	-	-	-

Раздел 3

Сведения о местоположении измененных (уточненных) границ объекта

1. Система координат -

2. Сведения о характерных точках границ объекта

Обозначение характерных точек границ	Существующие координаты, м		Измененные (уточненные) координаты, м		Метод определения координат характерной точки	Средняя квадратическая погрешность положения характерной точки (Mt), м	Описание обозначения точки на местности (при наличии)
	X	Y	X	Y			
1	2	3	4	5	6	7	8
-	-	-	-	-	-	-	

3. Сведения о характерных точках части (частей) границы объекта

Обозначение характерных точек границ	Существующие координаты, м		Измененные (уточненные) координаты, м		Метод определения координат характерной точки	Средняя квадратическая погрешность положения характерной точки (Mt), м	Описание обозначения точки на местности (при наличии)
	X	Y	X	Y			
1	2	3	4	5	6	7	8
-	-	-	-	-	-	-	

Раздел 4

План границ объекта



Масштаб 1:5000

Используемые условные знаки и обозначения:

- - граница объекта
- - границы земельных участков по сведениям ЕГРН
- - границы территориальных зон по сведениям ЕГРН
- 15• - характерная точка границы объекта

Подпись _____ Дата « » 20__ г.

Место для оттиска печати (при наличии) лица, составившего описание местоположения границ объекта

ОПИСАНИЕ МЕСТОПОЛОЖЕНИЯ ГРАНИЦ

с Чулки-Соколово

(наименование объекта, местоположение границ которого описано (далее - объект))

Раздел 1

Сведения об объекте

№ п/п	Характеристики объекта	Описание характеристик
1	2	3
1.	Местоположение объекта	Московская область, городской округ Зарайск
2.	Площадь объекта +/- величина погрешности определения площади (P +/- Дельта P)	817334 кв. м ± 316 кв. м
3.	Иные характеристики объекта	

Раздел 2**Сведения о местоположении границ объекта**

1. Система координат МСК-50, зона 2

2. Сведения о характерных точках границ объекта

Обозначение характерных точек границ	Координаты, м		Метод определения координат характерной точки	Средняя квадратическая погрешность положения характерной точки (Mt), м	Описание обозначения точки на местности (при наличии)
	X	Y			
1	2	3	4	5	6
1	354502.15	2272361.42	Картометрический	0,1	-
2	354610.04	2272362.77	Картометрический	0,1	-
3	354731.87	2272372.64	Картометрический	0,1	-
4	354803.89	2272379.64	Картометрический	0,1	-
5	354786.84	2272657.60	Картометрический	0,1	-
6	354746.55	2272657.59	Картометрический	0,1	-
7	354746.15	2272735.53	Картометрический	0,1	-
8	354669.59	2272746.71	Картометрический	0,1	-
9	354658.03	2272748.85	Картометрический	0,1	-
10	354653.88	2272756.76	Картометрический	0,1	-
11	354672.57	2272883.71	Картометрический	0,1	-
12	354499.18	2272885.92	Картометрический	0,1	-
13	354538.72	2273024.06	Картометрический	0,1	-
14	354552.46	2273050.41	Картометрический	0,1	-
15	354573.63	2273059.21	Картометрический	0,1	-
16	354585.52	2273097.64	Картометрический	0,1	-
17	354543.15	2273124.62	Картометрический	0,1	-
18	354553.30	2273131.96	Картометрический	0,1	-
19	354567.47	2273157.49	Картометрический	0,1	-
20	354578.10	2273190.12	Картометрический	0,1	-
21	354597.81	2273268.06	Картометрический	0,1	-
22	354587.18	2273309.00	Картометрический	0,1	-
23	354602.77	2273335.68	Картометрический	0,1	-
24	354640.42	2273325.48	Картометрический	0,1	-
25	354702.95	2273293.46	Картометрический	0,1	-
26	354816.77	2273243.78	Картометрический	0,1	-
27	354938.21	2273190.90	Картометрический	0,1	-
28	354995.60	2273165.74	Картометрический	0,1	-
29	355021.26	2273137.98	Картометрический	0,1	-
30	355047.68	2273121.94	Картометрический	0,1	-
31	355096.47	2273100.28	Картометрический	0,1	-
32	355174.87	2273068.55	Картометрический	0,1	-
33	355180.77	2273066.58	Картометрический	0,1	-
34	355218.90	2273056.44	Картометрический	0,1	-
35	355269.83	2273051.37	Картометрический	0,1	-

Раздел 2

Сведения о местоположении границ объекта

Обозначение характерных точек границ	Координаты, м		Метод определения координат характерной точки	Средняя квадратическая погрешность положения характерной точки (Мт), м	Описание обозначения точки на местности (при наличии)
	X	Y			
1	2	3	4	5	6
36	355329.15	2273049.17	Картометрический	0,1	-
37	355345.31	2273051.17	Картометрический	0,1	-
38	355396.47	2273057.51	Картометрический	0,1	-
39	355407.19	2273060.06	Картометрический	0,1	-
40	355455.45	2273077.36	Картометрический	0,1	-
41	355461.34	2273079.90	Картометрический	0,1	-
42	355511.32	2273105.43	Картометрический	0,1	-
43	355570.48	2273134.75	Картометрический	0,1	-
44	355593.72	2273136.47	Картометрический	0,1	-
45	355596.68	2273023.66	Картометрический	0,1	-
46	355601.91	2273002.68	Картометрический	0,1	-
47	355602.20	2272998.71	Картометрический	0,1	-
48	355604.24	2272956.38	Картометрический	0,1	-
49	355605.54	2272926.46	Картометрический	0,1	-
50	355607.08	2272896.58	Картометрический	0,1	-
51	355608.00	2272866.59	Картометрический	0,1	-
52	355618.68	2272724.73	Картометрический	0,1	-
53	355696.42	2272744.66	Картометрический	0,1	-
54	355727.51	2272650.18	Картометрический	0,1	-
55	355652.18	2272629.07	Картометрический	0,1	-
56	355674.68	2272567.88	Картометрический	0,1	-
57	355698.77	2272495.23	Картометрический	0,1	-
58	355701.56	2272486.68	Картометрический	0,1	-
59	355708.35	2272465.88	Картометрический	0,1	-
60	355720.01	2272453.88	Картометрический	0,1	-
61	355631.89	2272278.76	Картометрический	0,1	-
62	355630.10	2272274.80	Картометрический	0,1	-
63	355644.84	2272265.60	Картометрический	0,1	-
64	355683.04	2272242.61	Картометрический	0,1	-
65	355710.19	2272226.91	Картометрический	0,1	-
66	355732.21	2272215.07	Картометрический	0,1	-
67	355732.27	2272215.03	Картометрический	0,1	-
68	355756.32	2272201.86	Картометрический	0,1	-
69	355768.01	2272196.29	Картометрический	0,1	-
70	355782.33	2272189.40	Картометрический	0,1	-
71	355796.47	2272183.34	Картометрический	0,1	-
72	355856.67	2272157.47	Картометрический	0,1	-
73	355909.92	2272134.79	Картометрический	0,1	-
74	355909.99	2272134.76	Картометрический	0,1	-
75	355967.09	2272109.89	Картометрический	0,1	-

Раздел 2

Сведения о местоположении границ объекта

Обозначение характерных точек границ	Координаты, м		Метод определения координат характерной точки	Средняя квадратическая погрешность положения характерной точки (Мт), м	Описание обозначения точки на местности (при наличии)
	X	Y			
1	2	3	4	5	6
76	355967.20	2272109.84	Картометрический	0,1	-
77	356033.79	2272079.95	Картометрический	0,1	-
78	356020.22	2272063.88	Картометрический	0,1	-
79	356019.40	2272064.25	Картометрический	0,1	-
80	356023.40	2272068.53	Картометрический	0,1	-
81	355633.52	2272251.94	Картометрический	0,1	-
82	355423.78	2272389.07	Картометрический	0,1	-
83	355402.12	2272403.62	Картометрический	0,1	-
84	355351.93	2272437.64	Картометрический	0,1	-
85	355340.18	2272445.31	Картометрический	0,1	-
86	355337.68	2272441.96	Картометрический	0,1	-
87	355304.65	2272430.18	Картометрический	0,1	-
88	355240.40	2272425.98	Картометрический	0,1	-
89	354959.63	2272387.51	Картометрический	0,1	-
90	354941.90	2272388.78	Картометрический	0,1	-
91	354943.82	2272377.24	Картометрический	0,1	-
92	354944.33	2272374.36	Картометрический	0,1	-
93	354944.65	2272363.42	Картометрический	0,1	-
94	354963.47	2272266.76	Картометрический	0,1	-
95	354972.35	2272230.79	Картометрический	0,1	-
96	354910.73	2272220.37	Картометрический	0,1	-
97	354908.08	2272219.94	Картометрический	0,1	-
98	354908.17	2272218.40	Картометрический	0,1	-
99	354847.19	2272212.30	Картометрический	0,1	-
100	354757.55	2272242.60	Картометрический	0,1	-
101	354724.73	2272240.14	Картометрический	0,1	-
102	354724.15	2272237.49	Картометрический	0,1	-
103	354666.03	2272236.94	Картометрический	0,1	-
104	354554.97	2272234.64	Картометрический	0,1	-
105	354524.52	2272252.79	Картометрический	0,1	-
106	354513.59	2272271.65	Картометрический	0,1	-
107	354511.17	2272292.32	Картометрический	0,1	-
108	354503.44	2272299.69	Картометрический	0,1	-
109	354469.36	2272330.96	Картометрический	0,1	-
110	354459.34	2272340.20	Картометрический	0,1	-
111	354476.27	2272339.91	Картометрический	0,1	-
112	354520.67	2272338.75	Картометрический	0,1	-
1	354502.15	2272361.42	Картометрический	0,1	-

Раздел 2

Сведения о местоположении границ объекта

3. Сведения о характерных точках части (частей) границы объекта

Обозначение характерных точек границ	Координаты, м		Метод определения координат характерной точки	Средняя квадратическая погрешность положения характерной точки (M _t), м	Описание обозначения точки на местности (при наличии)
	X	Y			
1	2	3	4	5	6
-	-	-	-	-	-

Раздел 3

Сведения о местоположении измененных (уточненных) границ объекта

1. Система координат -

2. Сведения о характерных точках границ объекта

Обозначение характерных точек границ	Существующие координаты, м		Измененные (уточненные) координаты, м		Метод определения координат характерной точки	Средняя квадратическая погрешность положения характерной точки (Mt), м	Описание обозначения точки на местности (при наличии)
	X	Y	X	Y			
1	2	3	4	5	6	7	8
-	-	-	-	-	-	-	

3. Сведения о характерных точках части (частей) границы объекта

Обозначение характерных точек границ	Существующие координаты, м		Измененные (уточненные) координаты, м		Метод определения координат характерной точки	Средняя квадратическая погрешность положения характерной точки (Mt), м	Описание обозначения точки на местности (при наличии)
	X	Y	X	Y			
1	2	3	4	5	6	7	8
-	-	-	-	-	-	-	

Раздел 4

План границ объекта



Масштаб 1:10000

Используемые условные знаки и обозначения:

- - граница объекта
- - границы земельных участков по сведениям ЕГРН
- - границы территориальных зон по сведениям ЕГРН
- 15• - характерная точка границы объекта

Подпись _____ Дата « » 20__ г.

Место для оттиска печати (при наличии) лица, составившего описание местоположения границ объекта

ОПИСАНИЕ МЕСТОПОЛОЖЕНИЯ ГРАНИЦ

Шарапово

(наименование объекта, местоположение границ которого описано (далее - объект))

Раздел 1

Сведения об объекте

№ п/п	Характеристики объекта	Описание характеристик
1	2	3
1.	Местоположение объекта	Московская область, городской округ Зарайск
2.	Площадь объекта +/- величина погрешности определения площади (P +/- Дельта P)	242672 кв. м ± 172 кв. м
3.	Иные характеристики объекта	

Раздел 2

Сведения о местоположении границ объекта

1. Система координат МСК-50, зона 2

2. Сведения о характерных точках границ объекта

Обозначение характерных точек границ	Координаты, м		Метод определения координат характерной точки	Средняя квадратическая погрешность положения характерной точки (Mt), м	Описание обозначения точки на местности (при наличии)
	X	Y			
1	2	3	4	5	6
1	372153.94	2273123.11	Картометрический	0,1	-
2	372147.00	2273056.83	Картометрический	0,1	-
3	372139.76	2273039.53	Картометрический	0,1	-
4	372166.71	2273033.78	Картометрический	0,1	-
5	372161.38	2273004.57	Картометрический	0,1	-
6	372146.43	2272976.12	Картометрический	0,1	-
7	372143.36	2272976.74	Картометрический	0,1	-
8	372108.09	2272983.75	Картометрический	0,1	-
9	372101.24	2272953.81	Картометрический	0,1	-
10	372104.43	2272953.25	Картометрический	0,1	-
11	372128.06	2272949.07	Картометрический	0,1	-
12	372123.58	2272937.63	Картометрический	0,1	-
13	372120.37	2272929.42	Картометрический	0,1	-
14	372095.93	2272935.13	Картометрический	0,1	-
15	372091.40	2272936.06	Картометрический	0,1	-
16	372070.23	2272866.84	Картометрический	0,1	-
17	372049.69	2272848.43	Картометрический	0,1	-
18	372065.64	2272842.66	Картометрический	0,1	-
19	372058.34	2272820.56	Картометрический	0,1	-
20	372033.52	2272827.48	Картометрический	0,1	-
21	372033.65	2272736.24	Картометрический	0,1	-
22	372011.81	2272677.58	Картометрический	0,1	-
23	372012.33	2272633.17	Картометрический	0,1	-
24	371971.65	2272585.96	Картометрический	0,1	-
25	371906.56	2272513.77	Картометрический	0,1	-
26	371861.28	2272381.08	Картометрический	0,1	-
27	371863.67	2272331.40	Картометрический	0,1	-
28	371869.67	2272258.90	Картометрический	0,1	-
29	371881.16	2272251.79	Картометрический	0,1	-
30	371839.37	2272207.39	Картометрический	0,1	-
31	371846.88	2272176.46	Картометрический	0,1	-
32	371785.27	2272157.90	Картометрический	0,1	-
33	371741.73	2272130.99	Картометрический	0,1	-
34	371613.16	2272127.39	Картометрический	0,1	-
35	371632.99	2272188.78	Картометрический	0,1	-

Раздел 2

Сведения о местоположении границ объекта

Обозначение характерных точек границ	Координаты, м		Метод определения координат характерной точки	Средняя квадратическая погрешность положения характерной точки (Мт), м	Описание обозначения точки на местности (при наличии)
	X	Y			
1	2	3	4	5	6
36	371625.95	2272225.35	Картометрический	0,1	-
37	371457.90	2272257.22	Картометрический	0,1	-
38	371395.32	2272304.41	Картометрический	0,1	-
39	371366.52	2272367.43	Картометрический	0,1	-
40	371396.01	2272396.44	Картометрический	0,1	-
41	371451.21	2272342.00	Картометрический	0,1	-
42	371533.06	2272328.27	Картометрический	0,1	-
43	371588.96	2272367.32	Картометрический	0,1	-
44	371625.31	2272417.51	Картометрический	0,1	-
45	371640.02	2272414.77	Картометрический	0,1	-
46	371656.75	2272408.60	Картометрический	0,1	-
47	371659.37	2272407.61	Картометрический	0,1	-
48	371661.64	2272403.61	Картометрический	0,1	-
49	371678.75	2272400.54	Картометрический	0,1	-
50	371680.82	2272399.37	Картометрический	0,1	-
51	371690.45	2272395.08	Картометрический	0,1	-
52	371712.82	2272373.99	Картометрический	0,1	-
53	371726.83	2272363.62	Картометрический	0,1	-
54	371730.06	2272363.80	Картометрический	0,1	-
55	371732.88	2272364.79	Картометрический	0,1	-
56	371742.77	2272368.67	Картометрический	0,1	-
57	371765.15	2272349.08	Картометрический	0,1	-
58	371770.46	2272348.66	Картометрический	0,1	-
59	371774.27	2272349.50	Картометрический	0,1	-
60	371776.77	2272350.10	Картометрический	0,1	-
61	371782.54	2272347.85	Картометрический	0,1	-
62	371790.37	2272345.52	Картометрический	0,1	-
63	371794.43	2272344.94	Картометрический	0,1	-
64	371799.65	2272345.23	Картометрический	0,1	-
65	371804.30	2272346.98	Картометрический	0,1	-
66	371808.94	2272350.46	Картометрический	0,1	-
67	371811.26	2272355.38	Картометрический	0,1	-
68	371812.13	2272362.93	Картометрический	0,1	-
69	371811.54	2272398.33	Картометрический	0,1	-
70	371806.62	2272454.90	Картометрический	0,1	-
71	371808.08	2272487.97	Картометрический	0,1	-
72	371807.49	2272518.71	Картометрический	0,1	-
73	371804.59	2272534.09	Картометрический	0,1	-
74	371799.36	2272549.76	Картометрический	0,1	-
75	371790.08	2272565.12	Картометрический	0,1	-

Раздел 2

Сведения о местоположении границ объекта

Обозначение характерных точек границ	Координаты, м		Метод определения координат характерной точки	Средняя квадратическая погрешность положения характерной точки (M _t), м	Описание обозначения точки на местности (при наличии)
	X	Y			
1	2	3	4	5	6
76	371775.29	2272601.69	Картометрический	0,1	-
77	371774.55	2272609.68	Картометрический	0,1	-
78	371759.58	2272740.84	Картометрический	0,1	-
79	371764.26	2272772.26	Картометрический	0,1	-
80	371770.35	2272809.68	Картометрический	0,1	-
81	371773.84	2272834.01	Картометрический	0,1	-
82	371777.93	2272848.82	Картометрический	0,1	-
83	371790.27	2272901.93	Картометрический	0,1	-
84	371790.08	2272915.79	Картометрический	0,1	-
85	371787.10	2272930.01	Картометрический	0,1	-
86	371786.45	2272948.54	Картометрический	0,1	-
87	371780.61	2272958.01	Картометрический	0,1	-
88	371779.26	2272968.06	Картометрический	0,1	-
89	371776.56	2273019.43	Картометрический	0,1	-
90	371781.86	2273086.61	Картометрический	0,1	-
91	371811.65	2273078.30	Картометрический	0,1	-
92	371816.92	2273075.75	Картометрический	0,1	-
93	371822.14	2273075.36	Картометрический	0,1	-
94	371833.89	2273072.08	Картометрический	0,1	-
95	371931.18	2273044.90	Картометрический	0,1	-
96	371932.19	2273053.64	Картометрический	0,1	-
97	371961.66	2273035.70	Картометрический	0,1	-
98	371970.92	2273035.64	Картометрический	0,1	-
99	371985.68	2273083.79	Картометрический	0,1	-
100	371956.98	2273090.48	Картометрический	0,1	-
101	371944.79	2273093.31	Картометрический	0,1	-
102	371945.33	2273095.13	Картометрический	0,1	-
103	371966.16	2273088.68	Картометрический	0,1	-
104	371964.27	2273092.61	Картометрический	0,1	-
105	371993.83	2273087.57	Картометрический	0,1	-
106	372118.21	2273086.68	Картометрический	0,1	-
107	372147.73	2273120.07	Картометрический	0,1	-
1	372153.94	2273123.11	Картометрический	0,1	-

Раздел 2

Сведения о местоположении границ объекта

3. Сведения о характерных точках части (частей) границы объекта

Обозначение характерных точек границ	Координаты, м		Метод определения координат характерной точки	Средняя квадратическая погрешность положения характерной точки (M _t), м	Описание обозначения точки на местности (при наличии)
	X	Y			
1	2	3	4	5	6
-	-	-	-	-	-

Раздел 3

Сведения о местоположении измененных (уточненных) границ объекта

1. Система координат -

2. Сведения о характерных точках границ объекта

Обозначение характерных точек границ	Существующие координаты, м		Измененные (уточненные) координаты, м		Метод определения координат характерной точки	Средняя квадратическая погрешность положения характерной точки (Mt), м	Описание обозначения точки на местности (при наличии)
	X	Y	X	Y			
1	2	3	4	5	6	7	8
-	-	-	-	-	-	-	

3. Сведения о характерных точках части (частей) границы объекта

Обозначение характерных точек границ	Существующие координаты, м		Измененные (уточненные) координаты, м		Метод определения координат характерной точки	Средняя квадратическая погрешность положения характерной точки (Mt), м	Описание обозначения точки на местности (при наличии)
	X	Y	X	Y			
1	2	3	4	5	6	7	8
-	-	-	-	-	-	-	




Раздел 4

План границ объекта



Масштаб 1:5000

Используемые условные знаки и обозначения:

-  - граница объекта
-  - границы земельных участков по сведениям ЕГРН
-  - границы территориальных зон по сведениям ЕГРН
- 15• - характерная точка границы объекта

Подпись _____ Дата « ____ » _____ 20__ г.

Место для оттиска печати (при наличии) лица, составившего описание местоположения границ объекта

ОПИСАНИЕ МЕСТОПОЛОЖЕНИЯ ГРАНИЦ

Широбоково

(наименование объекта, местоположение границ которого описано (далее - объект))

Раздел 1

Сведения об объекте

№ п/п	Характеристики объекта	Описание характеристик
1	2	3
1.	Местоположение объекта	Московская область, городской округ Зарайск
2.	Площадь объекта +/- величина погрешности определения площади (P +/- Дельта P)	362373 кв. м ± 211 кв. м
3.	Иные характеристики объекта	

Раздел 2**Сведения о местоположении границ объекта**

1. Система координат МСК-50, зона 2

2. Сведения о характерных точках границ объекта

Обозначение характерных точек границ	Координаты, м		Метод определения координат характерной точки	Средняя квадратическая погрешность положения характерной точки (M _t), м	Описание обозначения точки на местности (при наличии)
	X	Y			
1	2	3	4	5	6
1	368550.21	2275315.41	Картометрический	0,1	-
2	368542.53	2275283.21	Картометрический	0,1	-
3	368556.02	2275245.51	Картометрический	0,1	-
4	368624.83	2275195.48	Картометрический	0,1	-
5	368624.60	2275171.75	Картометрический	0,1	-
6	368642.32	2275161.71	Картометрический	0,1	-
7	368605.13	2275005.73	Картометрический	0,1	-
8	368541.90	2274989.78	Картометрический	0,1	-
9	368359.98	2275021.19	Картометрический	0,1	-
10	368274.03	2275057.64	Картометрический	0,1	-
11	368207.02	2275034.17	Картометрический	0,1	-
12	368144.11	2275111.12	Картометрический	0,1	-
13	368082.49	2275186.23	Картометрический	0,1	-
14	367948.83	2275349.12	Картометрический	0,1	-
15	367860.74	2275456.40	Картометрический	0,1	-
16	367864.28	2275467.35	Картометрический	0,1	-
17	367867.27	2275474.83	Картометрический	0,1	-
18	367886.26	2275529.15	Картометрический	0,1	-
19	367941.25	2275526.56	Картометрический	0,1	-
20	367957.32	2275524.86	Картометрический	0,1	-
21	367978.43	2275524.20	Картометрический	0,1	-
22	367984.44	2275535.71	Картометрический	0,1	-
23	367985.93	2275541.06	Картометрический	0,1	-
24	367985.76	2275549.75	Картометрический	0,1	-
25	367984.25	2275556.99	Картометрический	0,1	-
26	367981.20	2275563.39	Картометрический	0,1	-
27	367973.88	2275569.94	Картометрический	0,1	-
28	367966.26	2275571.78	Картометрический	0,1	-
29	367930.35	2275563.67	Картометрический	0,1	-
30	367915.57	2275564.44	Картометрический	0,1	-
31	367898.47	2275573.63	Картометрический	0,1	-
32	367892.37	2275587.67	Картометрический	0,1	-
33	367895.74	2275611.32	Картометрический	0,1	-
34	367918.60	2275623.38	Картометрический	0,1	-
35	367947.37	2275623.51	Картометрический	0,1	-

Раздел 2

Сведения о местоположении границ объекта

Обозначение характерных точек границ	Координаты, м		Метод определения координат характерной точки	Средняя квадратическая погрешность положения характерной точки (Мг), м	Описание обозначения точки на местности (при наличии)
	X	Y			
1	2	3	4	5	6
36	367956.82	2275625.18	Картометрический	0,1	-
37	367961.86	2275627.01	Картометрический	0,1	-
38	367965.96	2275629.76	Картометрический	0,1	-
39	367977.41	2275652.57	Картометрический	0,1	-
40	368011.23	2275673.14	Картометрический	0,1	-
41	368013.08	2275676.95	Картометрический	0,1	-
42	368016.13	2275682.19	Картометрический	0,1	-
43	368017.44	2275686.22	Картометрический	0,1	-
44	368030.89	2275726.61	Картометрический	0,1	-
45	368039.05	2275735.62	Картометрический	0,1	-
46	368052.65	2275748.20	Картометрический	0,1	-
47	368073.46	2275740.50	Картометрический	0,1	-
48	368099.71	2275728.03	Картометрический	0,1	-
49	368169.62	2275694.79	Картометрический	0,1	-
50	368578.51	2275516.35	Картометрический	0,1	-
51	368609.79	2275474.22	Картометрический	0,1	-
52	368605.54	2275463.80	Картометрический	0,1	-
53	368603.44	2275448.53	Картометрический	0,1	-
54	368594.40	2275449.99	Картометрический	0,1	-
55	368593.33	2275447.38	Картометрический	0,1	-
56	368592.20	2275447.14	Картометрический	0,1	-
57	368578.38	2275450.34	Картометрический	0,1	-
58	368565.88	2275447.66	Картометрический	0,1	-
59	368557.52	2275440.79	Картометрический	0,1	-
60	368550.54	2275435.29	Картометрический	0,1	-
61	368547.36	2275418.39	Картометрический	0,1	-
62	368548.93	2275404.80	Картометрический	0,1	-
63	368557.15	2275390.88	Картометрический	0,1	-
64	368559.72	2275388.83	Картометрический	0,1	-
65	368555.03	2275353.72	Картометрический	0,1	-
1	368550.21	2275315.41	Картометрический	0,1	-

3. Сведения о характерных точках части (частей) границы объекта

Обозначение характерных точек границ	Координаты, м		Метод определения координат характерной точки	Средняя квадратическая погрешность положения характерной точки (Мг), м	Описание обозначения точки на местности (при наличии)
	X	Y			
1	2	3	4	5	6
-	-	-	-	-	-

Раздел 3

Сведения о местоположении измененных (уточненных) границ объекта

1. Система координат -

2. Сведения о характерных точках границ объекта

Обозначение характерных точек границ	Существующие координаты, м		Измененные (уточненные) координаты, м		Метод определения координат характерной точки	Средняя квадратическая погрешность положения характерной точки (Mt), м	Описание обозначения точки на местности (при наличии)
	X	Y	X	Y			
1	2	3	4	5	6	7	8
-	-	-	-	-	-	-	

3. Сведения о характерных точках части (частей) границы объекта

Обозначение характерных точек границ	Существующие координаты, м		Измененные (уточненные) координаты, м		Метод определения координат характерной точки	Средняя квадратическая погрешность положения характерной точки (Mt), м	Описание обозначения точки на местности (при наличии)
	X	Y	X	Y			
1	2	3	4	5	6	7	8
-	-	-	-	-	-	-	

Раздел 4

План границ объекта



Масштаб 1:5000

Используемые условные знаки и обозначения:

- - граница объекта
- - границы земельных участков по сведениям ЕГРН
- - границы территориальных зон по сведениям ЕГРН
- 15• - характерная точка границы объекта

Подпись _____ Дата « » 20__ г.

Место для оттиска печати (при наличии) лица, составившего описание местоположения границ объекта

ОПИСАНИЕ МЕСТОПОЛОЖЕНИЯ ГРАНИЦ

Шистово

(наименование объекта, местоположение границ которого описано (далее - объект))

Раздел 1

Сведения об объекте

№ п/п	Характеристики объекта	Описание характеристик
1	2	3
1.	Местоположение объекта	Московская область, городской округ Зарайск
2.	Площадь объекта +/- величина погрешности определения площади (P +/- Дельта P)	78889 кв. м ± 98 кв. м
3.	Иные характеристики объекта	

Раздел 2**Сведения о местоположении границ объекта**

1. Система координат МСК-50, зона 2

2. Сведения о характерных точках границ объекта

Обозначение характерных точек границ	Координаты, м		Метод определения координат характерной точки	Средняя квадратическая погрешность положения характерной точки (Mt), м	Описание обозначения точки на местности (при наличии)
	X	Y			
1	2	3	4	5	6
1	352085.48	2267344.99	Картометрический	0,1	-
2	352071.84	2267352.96	Картометрический	0,1	-
3	352054.16	2267345.10	Картометрический	0,1	-
4	352044.35	2267323.48	Картометрический	0,1	-
5	352052.22	2267278.31	Картометрический	0,1	-
6	352064.61	2267271.64	Картометрический	0,1	-
7	352041.79	2267256.97	Картометрический	0,1	-
8	352041.29	2267256.65	Картометрический	0,1	-
9	352026.77	2267247.07	Картометрический	0,1	-
10	352023.85	2267247.37	Картометрический	0,1	-
11	352018.62	2267247.65	Картометрический	0,1	-
12	352012.97	2267247.34	Картометрический	0,1	-
13	351997.56	2267245.58	Картометрический	0,1	-
14	351988.17	2267243.59	Картометрический	0,1	-
15	351980.23	2267241.08	Картометрический	0,1	-
16	351964.16	2267241.51	Картометрический	0,1	-
17	351962.82	2267241.53	Картометрический	0,1	-
18	351960.22	2267241.46	Картометрический	0,1	-
19	351938.28	2267240.33	Картометрический	0,1	-
20	351925.31	2267237.90	Картометрический	0,1	-
21	351913.31	2267233.98	Картометрический	0,1	-
22	351903.87	2267229.76	Картометрический	0,1	-
23	351891.32	2267219.48	Картометрический	0,1	-
24	351886.52	2267214.02	Картометрический	0,1	-
25	351884.15	2267210.72	Картометрический	0,1	-
26	351874.50	2267212.12	Картометрический	0,1	-
27	351867.30	2267212.64	Картометрический	0,1	-
28	351842.30	2267205.94	Картометрический	0,1	-
29	351838.03	2267201.67	Картометрический	0,1	-
30	351821.93	2267196.08	Картометрический	0,1	-
31	351813.34	2267192.15	Картометрический	0,1	-
32	351796.73	2267176.57	Картометрический	0,1	-
33	351791.72	2267169.06	Картометрический	0,1	-
34	351787.54	2267165.13	Картометрический	0,1	-
35	351773.41	2267153.24	Картометрический	0,1	-

Раздел 2

Сведения о местоположении границ объекта

Обозначение характерных точек границ	Координаты, м		Метод определения координат характерной точки	Средняя квадратическая погрешность положения характерной точки (Мт), м	Описание обозначения точки на местности (при наличии)
	X	Y			
1	2	3	4	5	6
36	351773.78	2267156.12	Картометрический	0,1	-
37	351773.48	2267162.39	Картометрический	0,1	-
38	351781.79	2267163.71	Картометрический	0,1	-
39	351785.46	2267179.09	Картометрический	0,1	-
40	351781.98	2267189.79	Картометрический	0,1	-
41	351772.57	2267200.53	Картометрический	0,1	-
42	351765.55	2267212.44	Картометрический	0,1	-
43	351769.19	2267224.27	Картометрический	0,1	-
44	351772.84	2267237.28	Картометрический	0,1	-
45	351773.30	2267243.86	Картометрический	0,1	-
46	351776.20	2267246.73	Картометрический	0,1	-
47	351777.20	2267257.02	Картометрический	0,1	-
48	351772.56	2267263.60	Картометрический	0,1	-
49	351771.04	2267263.90	Картометрический	0,1	-
50	351768.34	2267270.52	Картометрический	0,1	-
51	351756.53	2267276.53	Картометрический	0,1	-
52	351744.74	2267284.92	Картометрический	0,1	-
53	351729.48	2267306.37	Картометрический	0,1	-
54	351718.96	2267326.61	Картометрический	0,1	-
55	351683.75	2267375.48	Картометрический	0,1	-
56	351664.89	2267391.03	Картометрический	0,1	-
57	351644.90	2267401.65	Картометрический	0,1	-
58	351638.25	2267409.94	Картометрический	0,1	-
59	351800.82	2267453.12	Картометрический	0,1	-
60	351810.65	2267425.62	Картометрический	0,1	-
61	351855.83	2267350.98	Картометрический	0,1	-
62	351849.94	2267333.30	Картометрический	0,1	-
63	351830.31	2267323.48	Картометрический	0,1	-
64	351824.43	2267307.76	Картометрический	0,1	-
65	351826.39	2267299.91	Картометрический	0,1	-
66	351848.00	2267278.30	Картометрический	0,1	-
67	351910.84	2267266.52	Картометрический	0,1	-
68	351912.76	2267384.37	Картометрический	0,1	-
69	351899.00	2267462.94	Картометрический	0,1	-
70	351897.02	2267494.37	Картометрический	0,1	-
71	351891.12	2267521.87	Картометрический	0,1	-
72	352004.16	2267549.84	Картометрический	0,1	-
73	352062.19	2267559.87	Картометрический	0,1	-
74	352067.75	2267537.58	Картометрический	0,1	-
75	352066.09	2267514.37	Картометрический	0,1	-

Раздел 2**Сведения о местоположении границ объекта**

Обозначение характерных точек границ	Координаты, м		Метод определения координат характерной точки	Средняя квадратическая погрешность положения характерной точки (M _t), м	Описание обозначения точки на местности (при наличии)
	X	Y			
1	2	3	4	5	6
76	352058.85	2267480.74	Картометрический	0,1	-
77	352080.30	2267362.73	Картометрический	0,1	-
78	352081.14	2267358.14	Картометрический	0,1	-
79	352082.17	2267356.33	Картометрический	0,1	-
1	352085.48	2267344.99	Картометрический	0,1	-

3. Сведения о характерных точках части (частей) границы объекта

Обозначение характерных точек границ	Координаты, м		Метод определения координат характерной точки	Средняя квадратическая погрешность положения характерной точки (M _t), м	Описание обозначения точки на местности (при наличии)
	X	Y			
1	2	3	4	5	6
-	-	-	-	-	-

Раздел 3

Сведения о местоположении измененных (уточненных) границ объекта

1. Система координат -

2. Сведения о характерных точках границ объекта

Обозначение характерных точек границ	Существующие координаты, м		Измененные (уточненные) координаты, м		Метод определения координат характерной точки	Средняя квадратическая погрешность положения характерной точки (Mt), м	Описание обозначения точки на местности (при наличии)
	X	Y	X	Y			
1	2	3	4	5	6	7	8
-	-	-	-	-	-	-	

3. Сведения о характерных точках части (частей) границы объекта

Обозначение характерных точек границ	Существующие координаты, м		Измененные (уточненные) координаты, м		Метод определения координат характерной точки	Средняя квадратическая погрешность положения характерной точки (Mt), м	Описание обозначения точки на местности (при наличии)
	X	Y	X	Y			
1	2	3	4	5	6	7	8
-	-	-	-	-	-	-	




Раздел 4

План границ объекта



Масштаб 1:5000

Используемые условные знаки и обозначения:

-  - граница объекта
-  - границы земельных участков по сведениям ЕГРН
-  - границы территориальных зон по сведениям ЕГРН
- 15• - характерная точка границы объекта

Подпись _____ Дата « ____ » _____ 20__ г.

Место для оттиска печати (при наличии) лица, составившего описание местоположения границ объекта

ОПИСАНИЕ МЕСТОПОЛОЖЕНИЯ ГРАНИЦ

Якшино

(наименование объекта, местоположение границ которого описано (далее - объект))

Раздел 1

Сведения об объекте

№ п/п	Характеристики объекта	Описание характеристик
1	2	3
1.	Местоположение объекта	Московская область, городской округ Зарайск
2.	Площадь объекта +/- величина погрешности определения площади (P +/- Дельта P)	157972 кв. м ± 139 кв. м
3.	Иные характеристики объекта	

Раздел 2

Сведения о местоположении границ объекта

1. Система координат МСК-50, зона 2

2. Сведения о характерных точках границ объекта

Обозначение характерных точек границ	Координаты, м		Метод определения координат характерной точки	Средняя квадратическая погрешность положения характерной точки (Mt), м	Описание обозначения точки на местности (при наличии)
	X	Y			
1	2	3	4	5	6
1	357066.95	2272086.35	Картометрический	0,1	-
2	357065.36	2272089.77	Картометрический	0,1	-
3	357001.51	2272102.49	Картометрический	0,1	-
4	356978.64	2272107.37	Картометрический	0,1	-
5	356868.01	2272115.59	Картометрический	0,1	-
6	356823.32	2272146.29	Картометрический	0,1	-
7	356818.89	2272214.84	Картометрический	0,1	-
8	356819.52	2272343.33	Картометрический	0,1	-
9	356826.27	2272378.22	Картометрический	0,1	-
10	356814.73	2272425.23	Картометрический	0,1	-
11	356800.77	2272466.13	Картометрический	0,1	-
12	356787.60	2272495.12	Картометрический	0,1	-
13	356783.28	2272542.60	Картометрический	0,1	-
14	356849.00	2272559.19	Картометрический	0,1	-
15	356888.57	2272573.22	Картометрический	0,1	-
16	356924.80	2272593.15	Картометрический	0,1	-
17	356986.20	2272627.22	Картометрический	0,1	-
18	357004.21	2272599.70	Картометрический	0,1	-
19	357009.34	2272565.72	Картометрический	0,1	-
20	357086.29	2272575.34	Картометрический	0,1	-
21	357166.36	2272530.27	Картометрический	0,1	-
22	357160.04	2272380.39	Картометрический	0,1	-
23	357147.21	2272307.93	Картометрический	0,1	-
24	357120.55	2272230.44	Картометрический	0,1	-
25	357113.53	2272204.63	Картометрический	0,1	-
26	357127.80	2272151.05	Картометрический	0,1	-
27	357153.34	2272149.49	Картометрический	0,1	-
28	357146.19	2272105.57	Картометрический	0,1	-
29	357142.05	2272074.57	Картометрический	0,1	-
30	357077.15	2272084.92	Картометрический	0,1	-
1	357066.95	2272086.35	Картометрический	0,1	-

Раздел 2

Сведения о местоположении границ объекта

3. Сведения о характерных точках части (частей) границы объекта

Обозначение характерных точек границ	Координаты, м		Метод определения координат характерной точки	Средняя квадратическая погрешность положения характерной точки (M _t), м	Описание обозначения точки на местности (при наличии)
	X	Y			
1	2	3	4	5	6
-	-	-	-	-	-

Раздел 3

Сведения о местоположении измененных (уточненных) границ объекта

1. Система координат -

2. Сведения о характерных точках границ объекта

Обозначение характерных точек границ	Существующие координаты, м		Измененные (уточненные) координаты, м		Метод определения координат характерной точки	Средняя квадратическая погрешность положения характерной точки (Mt), м	Описание обозначения точки на местности (при наличии)
	X	Y	X	Y			
1	2	3	4	5	6	7	8
-	-	-	-	-	-	-	

3. Сведения о характерных точках части (частей) границы объекта

Обозначение характерных точек границ	Существующие координаты, м		Измененные (уточненные) координаты, м		Метод определения координат характерной точки	Средняя квадратическая погрешность положения характерной точки (Mt), м	Описание обозначения точки на местности (при наличии)
	X	Y	X	Y			
1	2	3	4	5	6	7	8
-	-	-	-	-	-	-	

Раздел 4

План границ объекта



Масштаб 1:5000

Используемые условные знаки и обозначения:

- - граница объекта
- - границы земельных участков по сведениям ЕГРН
- - границы территориальных зон по сведениям ЕГРН
- 15• - характерная точка границы объекта

Подпись _____ Дата « ____ » _____ 20__ г.

Место для оттиска печати (при наличии) лица, составившего описание местоположения границ объекта