

ОПИСАНИЕ МЕСТОПОЛОЖЕНИЯ ГРАНИЦ

Публичный сервитут объекта «Газораспределительная сеть д. Печерники», кадастровый номер
50:38:0030240:473

(наименование объекта, местоположение границ которого описано (далее - объект))

Раздел 1

Сведения об объекте

№ п/п	Характеристики объекта	Описание характеристик
1	2	3
1	Местоположение объекта	Московская область, городской округ Зарайск, Печерники д
2	Площадь объекта ± величина погрешности определения площади ($P \pm \Delta P$)	8 732 м ² ± 33 м ²
3	Иные характеристики объекта	Вид объекта реестра границ: Зона с особыми условиями использования территории Содержание ограничений использования объектов недвижимости в пределах зоны или территории: Публичный сервитут, для целей размещения линейных объектов системы газоснабжения, их неотъемлемых технологических частей. Срок установления 49 лет.

Раздел 2

Сведения о местоположении границ объекта

1. Система координат МСК-50, зона 2

2. Сведения о характерных точках границ объекта

Обозначение характерных точек границ	Координаты, м		Метод определения координат характерной точки	Средняя квадратическая погрешность положения характерной точки (Mt), м	Описание обозначения точки на местности (при наличии)
	X	Y			
1	2	3	4	5	6
1	346 611,29	2 297 824,00	Аналитический метод	0,10	—
2	346 603,13	2 297 822,90		0,10	
3	346 603,72	2 297 818,03		0,10	
4	346 599,75	2 297 817,57		0,10	
5	346 598,67	2 297 826,33		0,10	
6	346 606,52	2 297 827,39		0,10	
7	346 604,61	2 297 836,89		0,10	
8	346 619,59	2 297 838,97		0,10	
9	346 595,60	2 297 947,86		0,10	
10	346 648,75	2 298 001,24		0,10	
11	346 649,66	2 298 026,91		0,10	
12	346 644,13	2 298 042,21		0,10	
13	346 592,98	2 298 046,78		0,10	
14	346 561,92	2 298 050,16		0,10	
15	346 499,37	2 298 062,92		0,10	
16	346 435,00	2 298 071,79		0,10	
17	346 435,52	2 298 075,75		0,10	
18	346 500,05	2 298 066,86		0,10	
19	346 562,54	2 298 054,11		0,10	
20	346 593,37	2 298 050,76		0,10	
21	346 647,02	2 298 045,96		0,10	
22	346 647,32	2 298 045,14		0,10	
23	346 688,27	2 298 049,97		0,10	
24	346 752,25	2 298 061,14		0,10	
25	346 890,46	2 298 061,47		0,10	
26	347 040,04	2 298 012,54		0,10	
27	347 175,05	2 297 970,36		0,10	
28	347 173,87	2 297 966,54		0,10	
29	347 038,82	2 298 008,73		0,10	
30	346 889,82	2 298 057,47		0,10	
31	346 752,60	2 298 057,14		0,10	
32	346 688,85	2 298 046,01		0,10	
33	346 648,72	2 298 041,27		0,10	
34	346 653,69	2 298 027,54		0,10	
35	346 652,69	2 297 999,53		0,10	
36	346 599,98	2 297 946,59		0,10	
37	346 625,60	2 297 830,29		0,10	
38	346 637,86	2 297 761,20		0,10	
39	346 607,21	2 297 718,91		0,10	
40	346 574,69	2 297 673,00		0,10	
41	346 650,90	2 297 556,20		0,10	
42	346 659,45	2 297 542,69		0,10	
43	346 676,36	2 297 552,65		0,10	
44	346 678,83	2 297 549,44		0,10	
45	346 661,59	2 297 539,30		0,10	
46	346 702,79	2 297 474,22		0,10	
47	346 740,37	2 297 406,12		0,10	

Раздел 4
План границ объекта



Масштаб 1:5 000

Используемые условные знаки и обозначения:

- 7 - характерная точка границы зоны
- граница зоны
- граница земельного участка по сведениям ЕГРН
- граница кадастрового квартала по сведениям ЕГРН

Подпись _____ Дата « 14 » февраля 20 22 г.

Место для оттиска печати (при наличии) лица, составившего описание местоположения границ объекта



Раздел 4
План границ объекта

Лист 1



Масштаб 1:1 000

Используемые условные знаки и обозначения:

- 7 - характеристическая точка границы зоны
- - граница зоны
- (красная линия) - граница зоны
- (тонкая линия) - граница земельного участка по сведениям ЕГРН
- (толстая линия) - граница кадастрового квартала по сведениям ЕГРН

Подпись _____ Дата « 14 » февраля 20 22 г.



Место для оттиска печати (при наличии) лица, составившего описание местоположения границ объекта

Раздел 4
План границ объекта

Лист 2



Масштаб 1:1 000

Используемые условные знаки и обозначения:

- 7 - характерная точка границы зоны
- (red line) - граница зоны
- (thin grey line) - граница земельного участка по сведениям ЕГРН
- (thick grey line) - граница кадастрового квартала по сведениям ЕГРН

Подпись _____ Дата « 14 » февраля 20 22 г.



Место для оттиска печати (при наличии) лица, составившего описание местоположения границ объекта





Раздел 4
План границ объекта

Лист 3 203



Масштаб 1:1 000

Используемые условные знаки и обозначения:

-  7 - характерная точка границы зоны
-  - граница зоны
-  - граница земельного участка по сведениям ЕГРН
-  - граница кадастрового квартала по сведениям ЕГРН

Подпись _____ Дата « 14 » февраля 20 22 г.



Место для оттиска печати (при наличии) лица, составившего описание местоположения границ объекта





Раздел 4
План границ объекта

Лист 4



Масштаб 1:1 000

Используемые условные знаки и обозначения:

-  7 - характерная точка границы зоны
-  - граница зоны
-  - граница земельного участка по сведениям ЕГРН
-  - граница кадастрового квартала по сведениям ЕГРН

Подпись _____ Дата « 14 » февраля 20 22 г.

Место для оттиска печати (при наличии) лица, составившего описание местоположения границ объекта



Раздел 4
План границ объекта

Лист 5



Масштаб 1:1 000

Используемые условные знаки и обозначения:

- 7 - характерная точка границы зоны
- (red line) - граница зоны
- (grey line) - граница земельного участка по сведениям ЕГРН
- (thick grey line) - граница кадастрового квартала по сведениям ЕГРН

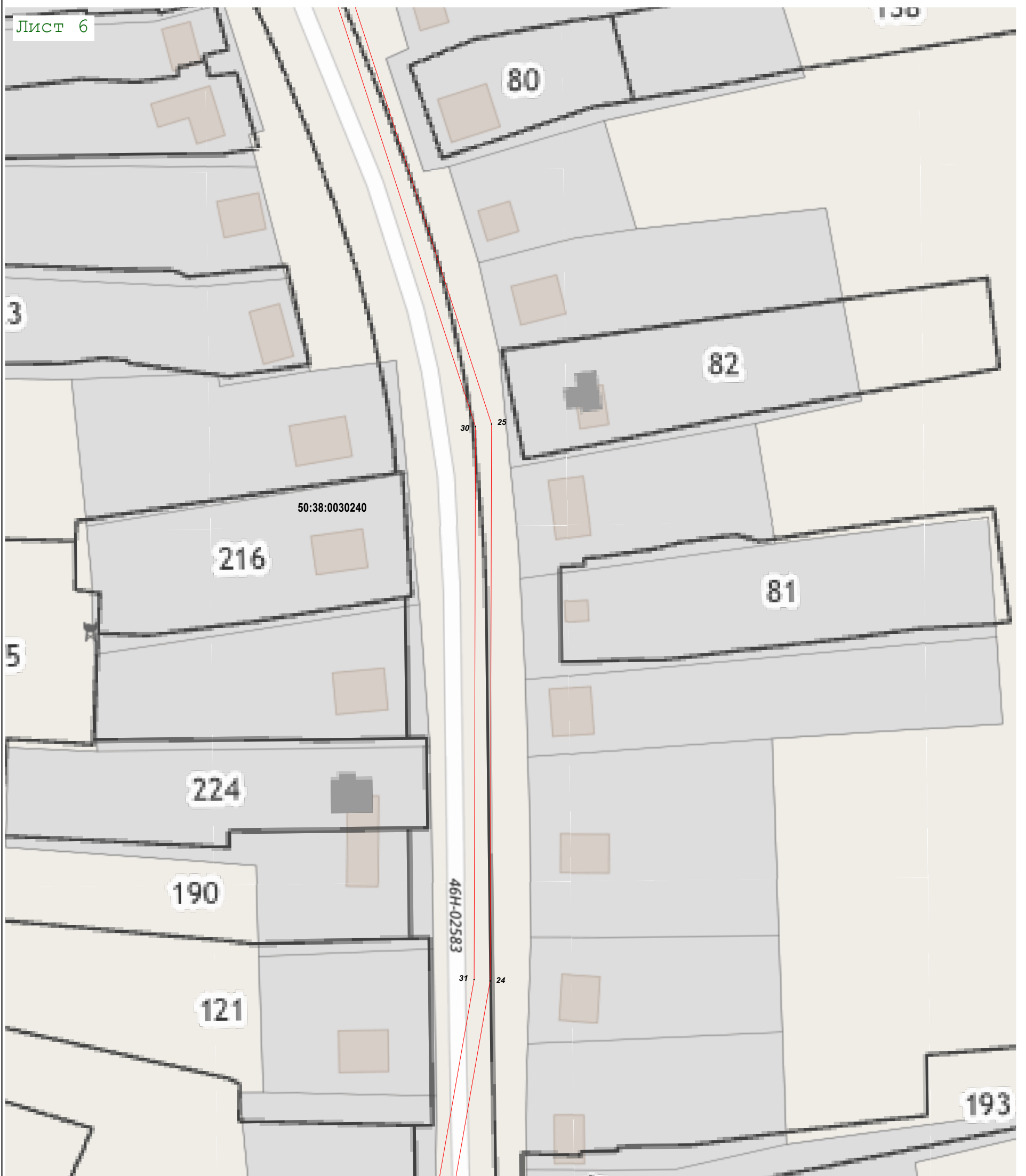
Подпись _____ Дата « 14 » февраля 20 22 г.

Место для оттиска печати (при наличии) лица, составившего описание местоположения границ объекта



Раздел 4
План границ объекта

Лист 6



Масштаб 1:1 000

Используемые условные знаки и обозначения:

- 7 - характерная точка границы зоны
- (red line) - граница зоны
- (black line) - граница земельного участка по сведениям ЕГРН
- (thick black line) - граница кадастрового квартала по сведениям ЕГРН

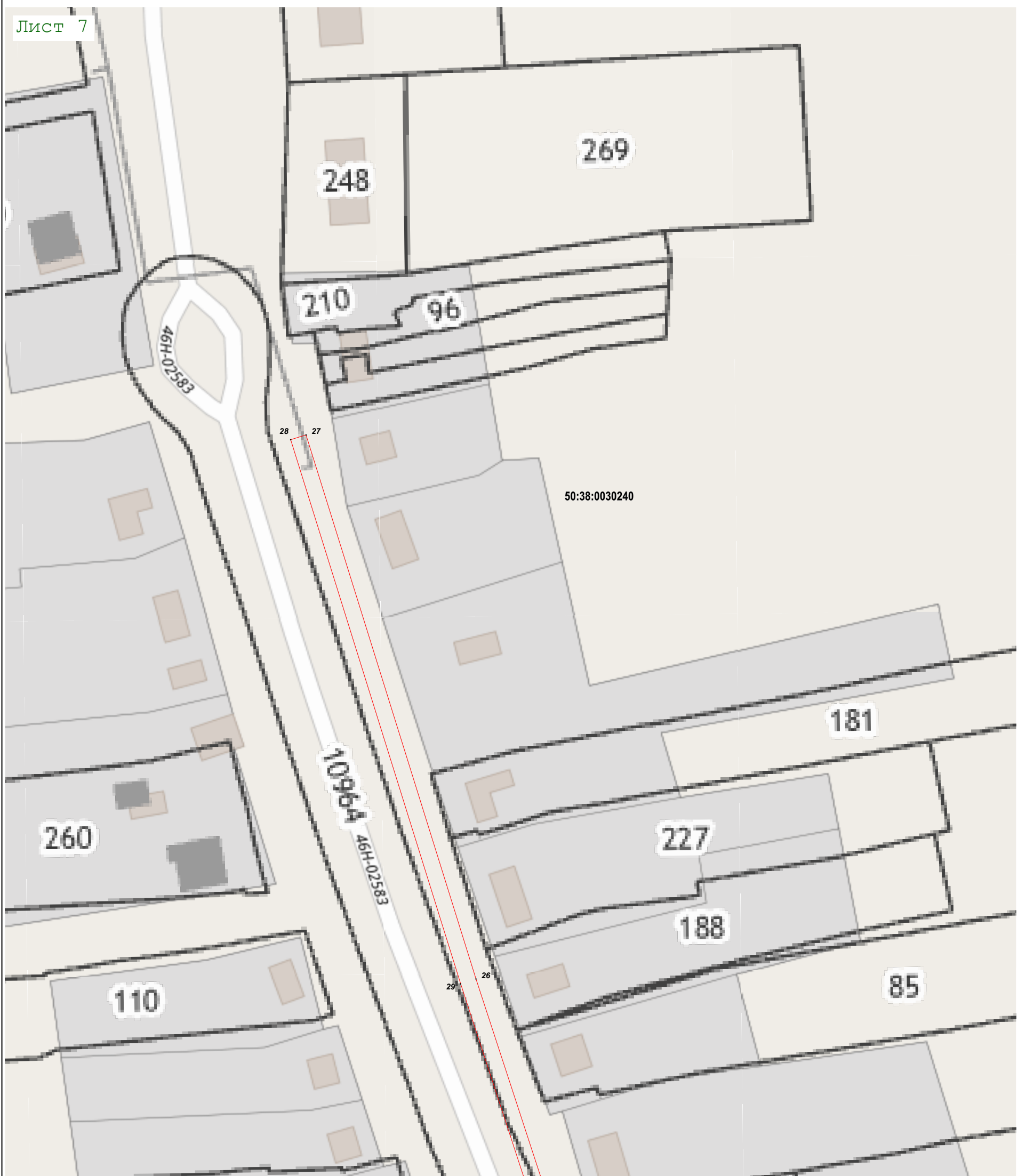
Подпись _____ Дата « 14 » февраля 20 22 г.



Место для оттиска печати (при наличии) лица, составившего описание местоположения границ объекта

Раздел 4
План границ объекта

Лист 7



Масштаб 1:1 000

Используемые условные знаки и обозначения:

- 7 - характерная точка границы зоны
- (red line) - граница зоны
- (thin grey line) - граница земельного участка по сведениям ЕГРН
- (thick grey line) - граница кадастрового квартала по сведениям ЕГРН

Подпись _____ Дата « 14 » февраля 20 22 г.



Место для оттиска печати (при наличии) лица, составившего описание местоположения границ объекта