



**ГЛАВА
ГОРОДСКОГО ОКРУГА ЗАРАЙСК
МОСКОВСКОЙ ОБЛАСТИ**

ПОСТАНОВЛЕНИЕ

12.04.2022

601/4

№ _____
г. Зарайск

Об установлении публичного сервитута в порядке главы V.7. Земельного кодекса Российской Федерации по адресу (местоположение): Российская Федерация, Московская область, городской округ Зарайск, д. Великое Поле в пользу Акционерного общества «Мособлгаз» (ИНН 5032292612, ОГРН 1175024034734), в целях размещения объекта газового хозяйства – Газораспределительная сеть д. Великое Поле, кадастровый номер 50:38:0071601:298, в целях его беспрепятственной эксплуатации, капитального и текущего ремонта, принадлежащего АО «Мособлгаз» на праве собственности

В соответствии с Земельным кодексом Российской Федерации, Федеральным законом от 06.10.2003. № 131-ФЗ «Об общих принципах организации местного самоуправления в Российской Федерации», Законом Московской области № 23/96-ОЗ «О регулировании земельных отношений в Московской области»; руководствуясь Уставом муниципального образования городской округ Зарайск Московской области; учитывая ходатайство Акционерного общества «Мособлгаз» (ИНН 5032292612, ОГРН 1175024034734) от 28.02.2022 № P001-5691334686-56980448,

ПОСТАНОВЛЯЮ:

1. Установить публичный сервитут на срок 588 месяцев в отношении земель, государственная собственность на которые не разграничена и земельных участков, согласно приложению 1 к настоящему постановлению, в пользу Акционерного общества «Мособлгаз» (ИНН 5032292612, ОГРН 1175024034734), в целях размещения объекта газового хозяйства – Газораспределительная сеть д. Великое Поле, кадастровый номер 50:38:0071601:298, в целях его беспрепятственной эксплуатации, капитального и текущего ремонта, принадлежащего

008618

АО «Мособлгаз» на праве собственности, в границах в соответствии с приложением 2 (описание местоположения границ: Газораспределительная сеть д. Великое поле, кадастровый номер 50:38:0071601:298, к настоящему постановлению.

Утвердить границы публичного сервитута согласно приложению 2 к настоящему постановлению.

Срок, в течение которого в соответствии с расчетом заявителя использование земельного участка (его части) и (или) расположенного на нем объекта недвижимости в соответствии с их разрешенным использованием будет в соответствии с подпунктом 4 пункта 1 статьи 39.41 Земельного кодекса Российской Федерации невозможно или существенно затруднено (при возникновении таких обстоятельств), определяется планами капитального и (или) текущего ремонта, утверждаемыми АО «Мособлгаз» ежегодно в соответствии со Стандартом организации СТО МОГ 9.4-003-2018 «Сети газораспределения и газопотребления. Общие требования к эксплуатации сетей газораспределения и газопотребления», утвержденным приказом АО «Мособлгаз» от 27.09.2018 № 511, разработанным согласно Федеральному закону от 21.07.1997 № 116-ФЗ «О промышленной безопасности опасных производственных объектов», а также Техническому регламенту «О безопасности сетей газораспределения и газопотребления», утвержденному постановлением Правительства Российской Федерации от 29.10.2010 № 870, но не более трех месяцев в отношении земельных участков, предназначенных для жилищного строительства (в том числе индивидуального жилищного строительства), ведения личного подсобного хозяйства, садоводства, огородничества, или одного года в отношении иных земельных участков.

АО «Мособлгаз», являясь обладателем публичного сервитута, обязано привести земли, земельные участки, указанные в приложении 1 к настоящему постановлению, в состояние, пригодное для использования в соответствии с видом разрешенного использования, в сроки, предусмотренные пунктом 8 статьи 39.50 Земельного кодекса Российской Федерации.

2. Администрации в течение 5 рабочих дней направить копию настоящего постановления в Управление Федеральной службы государственной регистрации, кадастра и картографии по Московской области для внесения сведений об установлении публичного сервитута в отношении земельных участков, указанных в пункте 1 настоящего постановления, в Единый государственный реестр недвижимости.

3. Администрации в течение 5 рабочих дней опубликовать настоящее постановление (без сведений о границах публичного сервитута) в газете «За новую жизнь» и разместить на официальном информационном сайте администрации — <https://zarrayon.ru/>. Комитету по управлению имуществом администрации городского округа Зарайск в течение 5 рабочих дней направить копию настоящего постановления

правообладателям земельных участков, в отношении которых принято решение об установлении публичного сервитута.

4. Комитету по управлению имуществом администрации городского округа Зарайск в течение 5 рабочих дней направить обладателю публичного сервитута копию настоящего постановления, сведения о лицах, являющихся правообладателями земельных участков, сведения о лицах, подавших заявления об учете их прав (обременений прав) на земельные участки, способах связи с ними, копии документов, подтверждающих права указанных лиц на земельные участки.

5. Контроль за выполнением настоящего постановления возложить на себя.

Глава городского округа Зарайск В.А. Петрущенко

Верно

Начальник службы делопроизводства

12.04.2022



Л.Б. Ивлева

Послано: в дело, КУИ – 4, прокуратура.

О.М. Новичкова

8 496 66 2-51-60



Приложение 1

Постановление главы
Городского округа Зарайск
от 12.04.2022 № 601/4



№	Кадастровый номер земельного участка	Адрес / описание местоположения
1	2	3
1	50:38:0071103:21	Российская Федерация, Московская область, городской округ Зарайск, г.Зарайск, ул.Дмитрия Донского, N24
2	50:38:0000000:10983	Московская область, Городской округ Зарайск
3	50:38:0071601:475	Московская область, Городской округ Зарайск
4	50:38:0071601:474	Московская область, Городской округ Зарайск

Handwritten text, possibly a signature or name, located in the upper left quadrant of the page.



Приложение 1
к постановлению главы
городского округа Зарайск
от 12.04.2022 № 601/4

ОПИСАНИЕ МЕСТОПОЛОЖЕНИЯ ГРАНИЦ

Публичный сервитут объекта «Газораспределительная сеть д. Великое Поле», кадастровый номер
50:38:0071601:298

(наименование объекта, местоположение границ которого описано (далее - объект))

Раздел 1

Сведения об объекте		
№ п/п	Характеристики объекта	Описание характеристик
1	2	3
1	Местоположение объекта	Московская область, городской округ Зарайск, Великое Поле д
2	Площадь объекта ± величина погрешности определения площади ($P \pm \Delta P$)	6 273 м ² ± 28 м ²
3	Иные характеристики объекта	Вид объекта реестра границ: Зона с особыми условиями использования территории Содержание ограничений использования объектов недвижимости в пределах зоны или территории: Публичный сервитут, для целей размещения линейных объектов системы газоснабжения, их неотъемлемых технологических частей. Срок установления 49 лет.

Раздел 2

Сведения о местоположении границ объекта

1. Система координат МСК-50, зона 2

2. Сведения о характерных точках границ объекта

Обозначение характерных точек границ	Координаты, м		Метод определения координат характерной точки	Средняя квадратическая погрешность положения характерной точки (М), м	Описание обозначения точки на местности (при наличии)
	X	Y			
1	2	3	4	5	6
1	359 327,45	2 275 321,94	Аналитический метод	0,10	
2	359 338,05	2 275 269,58		0,10	
3	359 348,90	2 275 226,37		0,10	
4	359 355,83	2 275 200,23		0,10	
5	359 368,33	2 275 149,98		0,10	
6	359 382,63	2 275 089,47		0,10	
7	359 400,89	2 275 080,05		0,10	
8	359 406,60	2 275 091,05		0,10	
9	359 410,16	2 275 089,21		0,10	
10	359 404,45	2 275 078,22		0,10	
11	359 433,19	2 275 063,41		0,10	
12	359 437,75	2 275 072,26		0,10	
13	359 441,30	2 275 070,43		0,10	
14	359 436,74	2 275 061,58		0,10	
15	359 456,47	2 275 051,41		0,10	
16	359 459,93	2 275 058,12		0,10	
17	359 463,49	2 275 056,28		0,10	
18	359 460,02	2 275 049,58		0,10	
19	359 463,29	2 275 047,90		0,10	
20	359 466,37	2 275 053,82		0,10	
21	359 469,91	2 275 051,98		0,10	
22	359 466,84	2 275 046,06		0,10	
23	359 482,89	2 275 037,67		0,10	
24	359 485,65	2 275 042,96		0,10	
25	359 489,19	2 275 041,10		0,10	
26	359 486,43	2 275 035,81		0,10	
27	359 497,03	2 275 030,25		0,10	
28	359 500,16	2 275 036,18		0,10	
29	359 503,70	2 275 034,32		0,10	
30	359 500,57	2 275 028,39		0,10	
31	359 506,18	2 275 025,45		0,10	
32	359 509,19	2 275 031,18		0,10	
33	359 512,73	2 275 029,32		0,10	
34	359 509,72	2 275 023,59		0,10	
35	359 524,77	2 275 015,60		0,10	
36	359 527,62	2 275 020,80		0,10	
37	359 531,12	2 275 018,88		0,10	
38	359 528,28	2 275 013,69		0,10	
39	359 545,21	2 275 004,49		0,10	
40	359 547,20	2 275 008,19		0,10	
41	359 550,72	2 275 006,29		0,10	
42	359 548,72	2 275 002,57		0,10	
43	359 560,92	2 274 995,93		0,10	
44	359 561,87	2 274 997,59		0,10	
45	359 565,35	2 274 995,61		0,10	
46	359 564,40	2 274 993,94		0,10	
47	359 626,15	2 274 958,75		0,10	

Раздел 2

Сведения о местоположении границ объекта					
1	2	3	4	5	6
48	359 664,80	2 274 937,48	Аналитический метод	0,10	—
49	359 666,42	2 274 940,38		0,10	
50	359 669,92	2 274 938,44		0,10	
51	359 668,31	2 274 935,55		0,10	
52	359 692,15	2 274 921,37		0,10	
53	359 693,16	2 274 923,05		0,10	
54	359 696,59	2 274 920,99		0,10	
55	359 695,58	2 274 919,31		0,10	
56	359 721,20	2 274 903,93		0,10	
57	359 748,17	2 274 886,77		0,10	
58	359 749,79	2 274 889,32		0,10	
59	359 753,17	2 274 887,16		0,10	
60	359 751,54	2 274 884,62		0,10	
61	359 760,81	2 274 878,72		0,10	
62	359 787,23	2 274 860,90		0,10	
63	359 790,66	2 274 866,02		0,10	
64	359 793,98	2 274 863,80		0,10	
65	359 790,54	2 274 858,66		0,10	
66	359 795,74	2 274 855,17		0,10	
67	359 808,52	2 274 874,85		0,10	
68	359 811,88	2 274 872,67		0,10	
69	359 799,09	2 274 852,99		0,10	
70	359 833,90	2 274 830,29		0,10	
71	359 837,99	2 274 836,57		0,10	
72	359 841,35	2 274 834,39		0,10	
73	359 837,25	2 274 828,10		0,10	
74	359 854,13	2 274 817,09		0,10	
75	359 858,69	2 274 824,14		0,10	
76	359 861,43	2 274 822,37		0,10	
77	359 863,31	2 274 824,54		0,10	
78	359 866,35	2 274 822,60		0,10	
79	359 860,22	2 274 813,14		0,10	
80	359 874,35	2 274 803,99		0,10	
81	359 880,20	2 274 799,86		0,10	
82	359 886,46	2 274 808,64		0,10	
83	359 889,72	2 274 806,32		0,10	
84	359 883,46	2 274 797,55		0,10	
85	359 894,76	2 274 789,56		0,10	
86	359 901,92	2 274 799,58		0,10	
87	359 905,18	2 274 797,26		0,10	
88	359 898,03	2 274 787,26		0,10	
89	359 901,82	2 274 784,58		0,10	
90	359 909,16	2 274 778,67		0,10	
91	359 910,14	2 274 779,89		0,10	
92	359 913,03	2 274 777,09		0,10	
93	359 912,27	2 274 776,16		0,10	
94	359 920,33	2 274 769,66		0,10	
95	359 923,23	2 274 773,26		0,10	
96	359 926,35	2 274 770,75		0,10	
97	359 923,45	2 274 767,15		0,10	
98	359 924,86	2 274 766,02		0,10	
99	359 937,95	2 274 745,71		0,10	
100	359 938,13	2 274 745,83		0,10	
101	359 940,30	2 274 742,47		0,10	
102	359 940,11	2 274 742,35		0,10	

Раздел 2

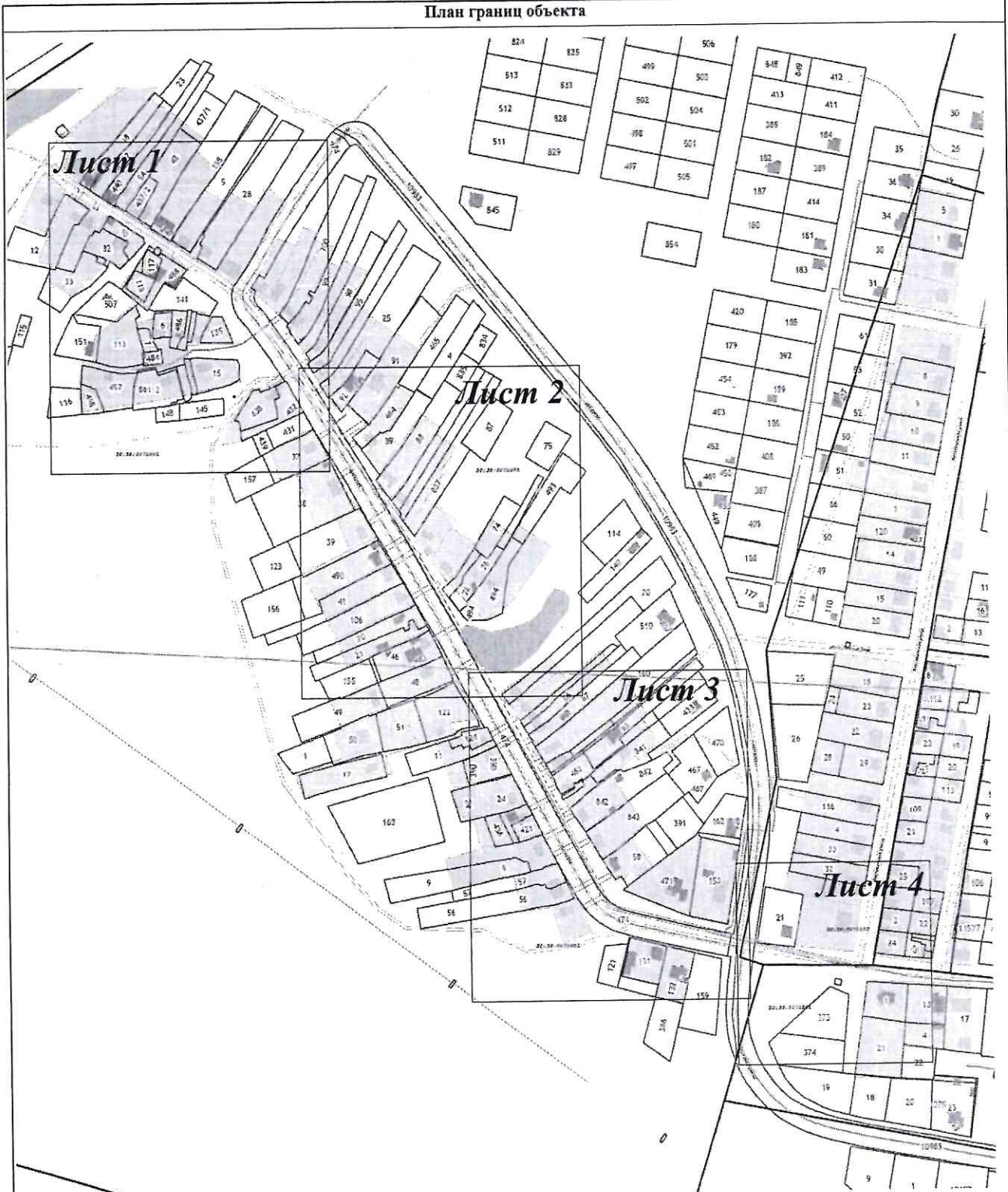
Сведения о местоположении границ объекта

1	2	3	4	5	6
103	359 952,33	2 274 723,40	Аналитический метод	0,10	
104	359 954,05	2 274 724,50		0,10	
105	359 956,19	2 274 721,12		0,10	
106	359 954,52	2 274 720,06		0,10	
107	359 962,86	2 274 707,41		0,10	
108	359 964,53	2 274 708,50		0,10	
109	359 966,73	2 274 705,17		0,10	
110	359 965,06	2 274 704,07		0,10	
111	359 978,77	2 274 682,55		0,10	
112	359 979,84	2 274 683,23		0,10	
113	359 981,98	2 274 679,85		0,10	
114	359 980,91	2 274 679,17		0,10	
115	359 983,95	2 274 674,39		0,10	
116	359 985,00	2 274 675,10		0,10	
117	359 987,25	2 274 671,80		0,10	
118	359 986,19	2 274 671,08		0,10	
119	359 996,91	2 274 655,10		0,10	
120	359 997,76	2 274 655,63		0,10	
121	359 999,88	2 274 652,23		0,10	
122	359 999,05	2 274 651,72		0,10	
123	360 009,09	2 274 635,80		0,10	
124	360 026,63	2 274 609,50		0,10	
125	360 026,80	2 274 609,62		0,10	
126	360 029,04	2 274 606,30		0,10	
127	360 028,86	2 274 606,18		0,10	
128	360 029,11	2 274 605,82		0,10	
129	360 025,79	2 274 603,58		0,10	
130	360 016,12	2 274 617,98		0,10	
131	360 009,70	2 274 613,72		0,10	
132	360 007,48	2 274 617,05		0,10	
133	360 013,91	2 274 621,32		0,10	
134	360 005,83	2 274 633,47		0,10	
135	360 000,14	2 274 629,88		0,10	
136	359 998,00	2 274 633,26		0,10	
137	360 003,69	2 274 636,85		0,10	
138	359 991,86	2 274 655,62		0,10	
139	359 980,67	2 274 672,08		0,10	
140	359 960,78	2 274 703,29		0,10	
141	359 956,46	2 274 700,44		0,10	
142	359 954,26	2 274 703,78		0,10	
143	359 958,58	2 274 706,63		0,10	
144	359 921,85	2 274 763,31		0,10	
145	359 899,41	2 274 781,38		0,10	
146	359 872,11	2 274 800,68		0,10	
147	359 859,52	2 274 808,83		0,10	
148	359 844,78	2 274 786,06	0,10		
149	359 841,42	2 274 788,23	0,10		
150	359 856,17	2 274 811,00	0,10		
151	359 806,59	2 274 843,36	0,10		
152	359 798,52	2 274 830,95	0,10		
153	359 795,16	2 274 833,13	0,10		
154	359 803,23	2 274 845,54	0,10		
155	359 774,67	2 274 864,55	0,10		
156	359 764,62	2 274 849,42	0,10		
157	359 761,28	2 274 851,64	0,10		

Раздел 2





Сведения о местоположении границ объекта					
1	2	3	4	5	6
158	359 771,35	2 274 866,78		0,10	
159	359 758,62	2 274 875,37		0,10	
160	359 733,30	2 274 891,49		0,10	
161	359 723,48	2 274 876,06		0,10	
162	359 720,10	2 274 878,20		0,10	
163	359 729,92	2 274 893,64		0,10	
164	359 719,10	2 274 900,53		0,10	
165	359 709,74	2 274 906,15		0,10	
166	359 699,60	2 274 889,28		0,10	
167	359 696,18	2 274 891,34		0,10	
168	359 706,31	2 274 908,20		0,10	
169	359 697,13	2 274 913,71		0,10	
170	359 686,81	2 274 896,53		0,10	
171	359 683,38	2 274 898,59		0,10	
172	359 693,70	2 274 915,77		0,10	
173	359 668,87	2 274 930,68		0,10	
174	359 667,55	2 274 931,40		0,10	
175	359 657,85	2 274 913,76		0,10	
176	359 654,35	2 274 915,68		0,10	
177	359 664,04	2 274 933,33		0,10	
178	359 631,31	2 274 951,34		0,10	
179	359 621,15	2 274 932,88		0,10	
180	359 617,64	2 274 934,80		0,10	
181	359 627,81	2 274 953,27		0,10	
182	359 601,36	2 274 968,28		0,10	
183	359 589,70	2 274 947,68		0,10	
184	359 586,22	2 274 949,64		0,10	
185	359 597,88	2 274 970,26	Аналитический метод	0,10	—
186	359 558,38	2 274 992,77		0,10	
187	359 544,93	2 275 000,08		0,10	
188	359 536,21	2 274 984,03		0,10	
189	359 532,69	2 274 985,94		0,10	
190	359 541,42	2 275 001,99		0,10	
191	359 534,06	2 275 006,00		0,10	
192	359 525,18	2 274 989,57		0,10	
193	359 521,66	2 274 991,47		0,10	
194	359 530,54	2 275 007,91		0,10	
195	359 518,02	2 275 014,72		0,10	
196	359 478,75	2 275 035,32		0,10	
197	359 469,79	2 275 018,24		0,10	
198	359 466,25	2 275 020,10		0,10	
199	359 475,21	2 275 037,18		0,10	
200	359 453,15	2 275 048,62		0,10	
201	359 443,83	2 275 030,56		0,10	
202	359 440,28	2 275 032,39		0,10	
203	359 449,59	2 275 050,45		0,10	
204	359 437,86	2 275 056,50		0,10	
205	359 429,00	2 275 039,00		0,10	
206	359 425,44	2 275 040,80		0,10	
207	359 434,30	2 275 058,33		0,10	
208	359 405,57	2 275 073,15		0,10	
209	359 395,88	2 275 054,16		0,10	
210	359 392,32	2 275 055,98		0,10	
211	359 402,01	2 275 074,98		0,10	
212	359 390,74	2 275 080,79		0,10	

Раздел 4
План границ объекта



Масштаб 1:3 500

Используемые условные знаки и обозначения:

-  - граница кадастрового квартала по сведениям ЕГРН
-  - характерная точка границы зоны
-  - граница зоны
-  - граница земельного участка по сведениям ЕГРН

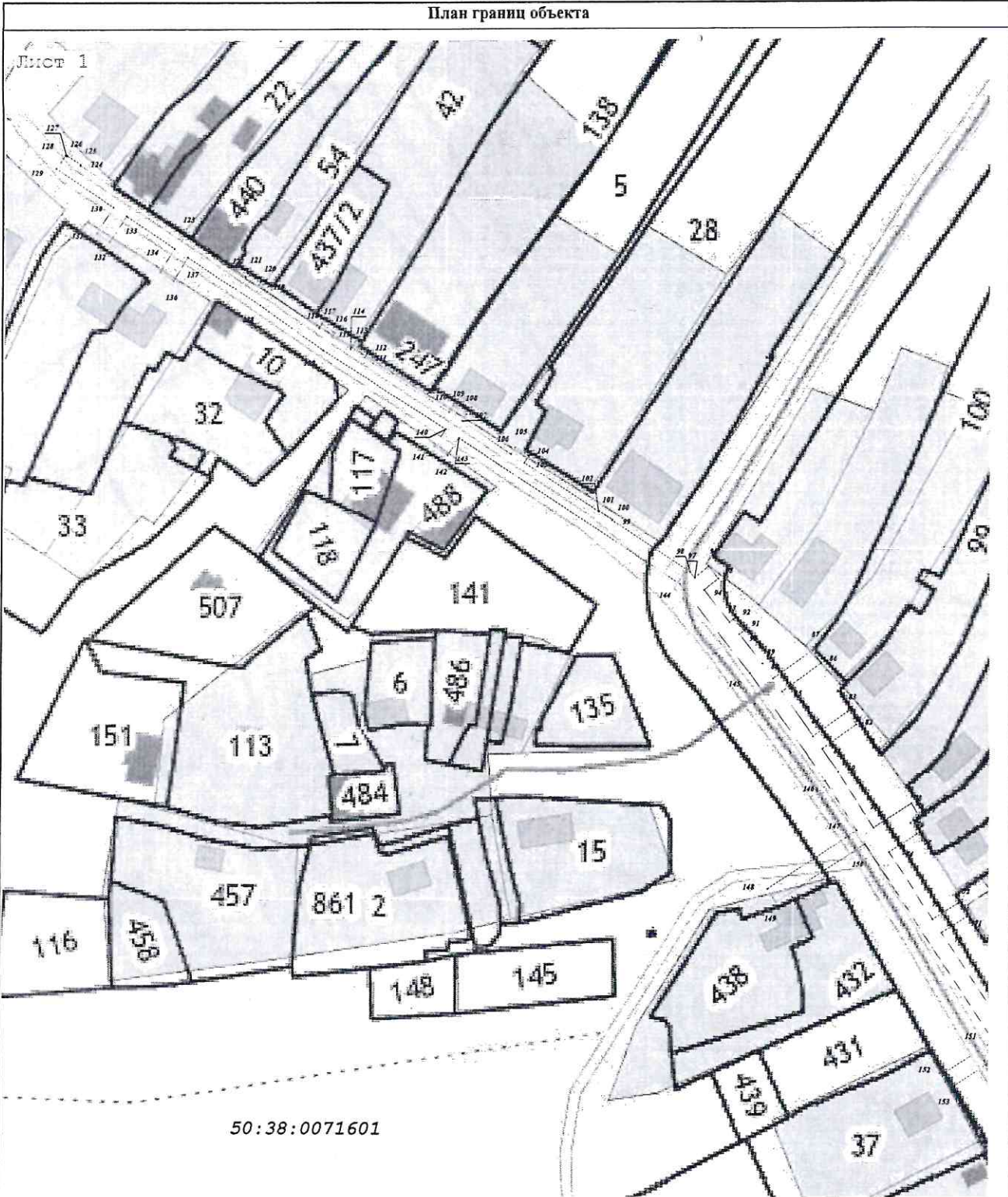
Подпись _____



Дата « 16 » февраля 20 22 г.

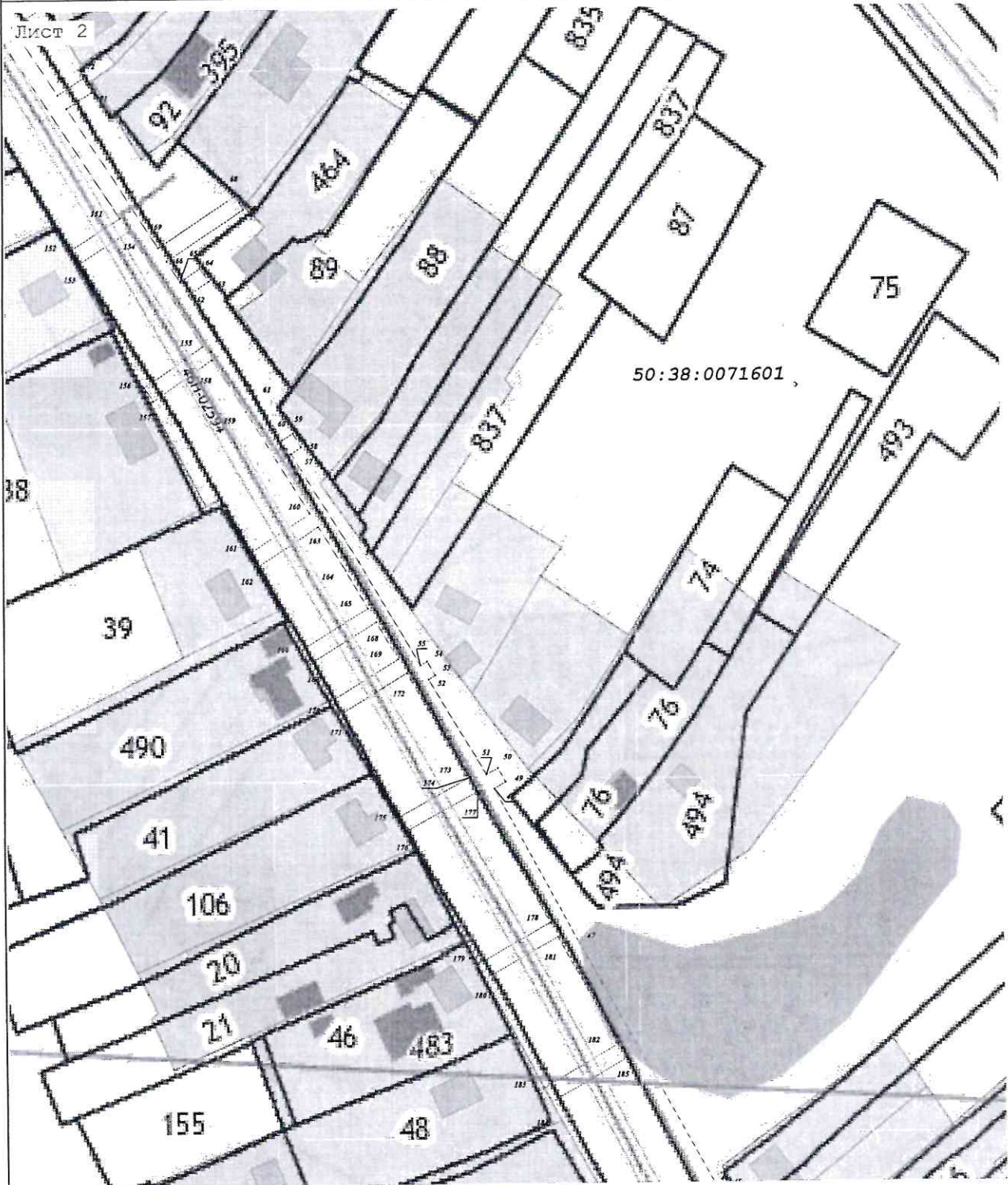
Место для оттиска печати (при наличии) лица, составившего описание местоположения границ объекта

Раздел 4
План границ объекта







Раздел 4
План границ объекта

Лист 2



Масштаб 1:1 000

Используемые условные знаки и обозначения:

-  - граница кадастрового квартала по сведениям ЕГРН
-  - характерная точка границы зоны
-  - граница зоны
-  - граница земельного участка по сведениям ЕГРН

Подпись _____



Дата « 16 » февраля 20 22 г.

Место для оттиска печати (при наличии) лица, составившего описание местоположения границ объекта

Раздел 4
План границ объекта





Лист 3



50:38:0071601

Масштаб 1:1 000

Используемые условные знаки и обозначения:

-  - граница кадастрового квартала по сведениям ЕГРН
-  - характерная точка границы зоны
-  - граница зоны
-  - граница земельного участка по сведениям ЕГРН

Подпись _____

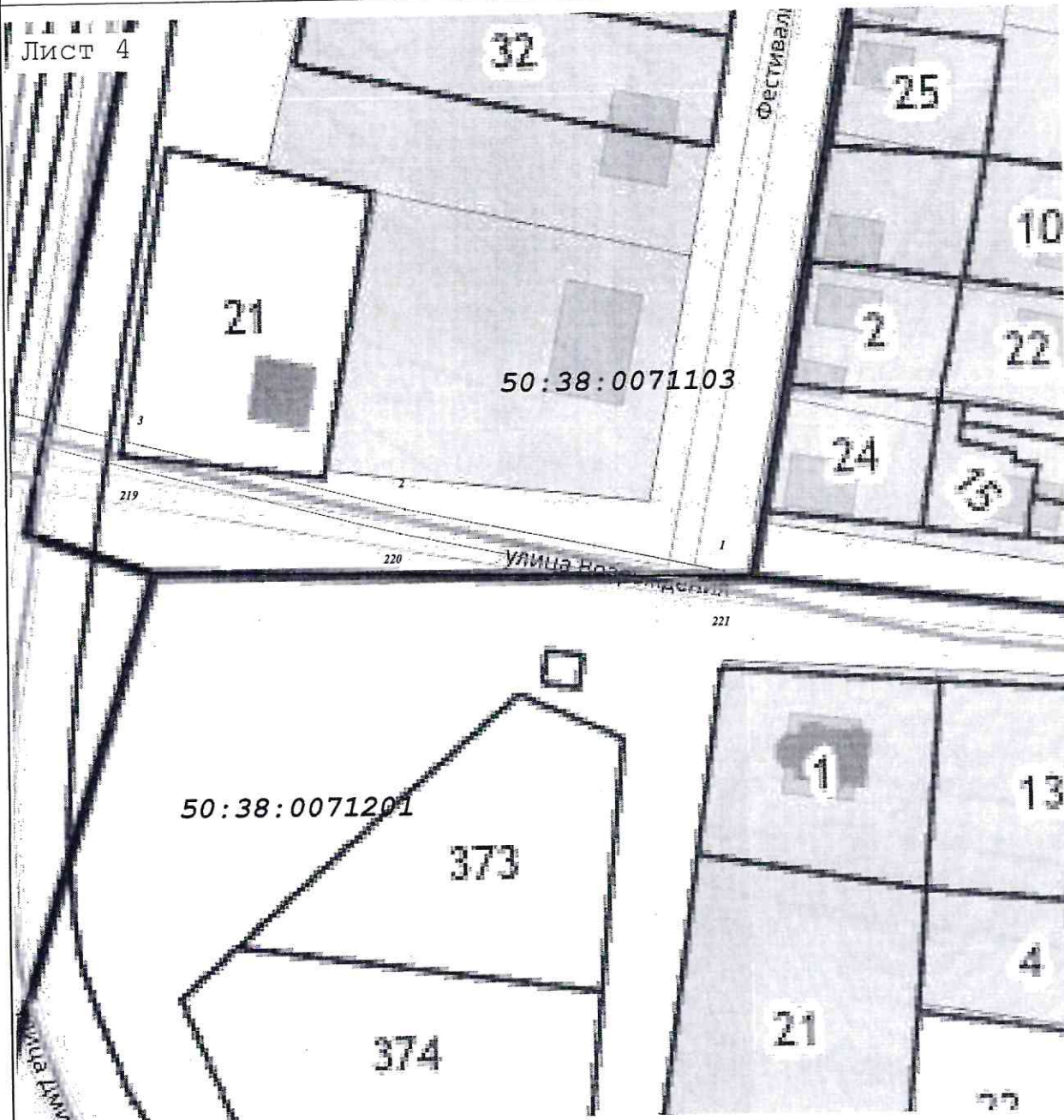


Дата « 16 » февраля 20 22 г.

Место для оттиска печати (при наличии) лица, составившего описание местоположения границ объекта





Раздел 4
План границ объекта

Лист 4



Масштаб 1:1 000

Используемые условные знаки и обозначения:

-  - граница кадастрового квартала по сведениям ЕГРН
-  - характерная точка границы зоны
-  - граница зоны
-  - граница земельного участка по сведениям ЕГРН

Подпись _____



Дата « 16 » февраля 20 22 г.

Место для оттиска печати (при наличии) лица, составившего описание местоположения границ объекта