



ГЛАВА ГОРОДСКОГО ОКРУГА ЗАРАЙСК МОСКОВСКОЙ ОБЛАСТИ

ПОСТАНОВЛЕНИЕ от 12.04.2022 № 602/4

об установлении публичного сервитута в порядке главы V.7. Земельного кодекса Российской Федерации по адресу (местоположение): Российская Федерация, Московская область, городской округ Зарайск, д. Гололобово в пользу Акционерного общества «Мособлгаз» (ИНН 5032292612, ОГРН 1175024034734) в целях размещения объекта газового хозяйства – Газораспределительная сеть д. Гололобово, кадастровый номер 50:38:0010348:516, в целях его беспрепятственной эксплуатации, капитального и текущего ремонта, принадлежащего АО «Мособлгаз» на праве собственности

В соответствии с Земельным кодексом Российской Федерации, Федеральным законом от 06.10.2003 № 131-ФЗ «Об общих принципах организации местного самоуправления в Российской Федерации», Законом Московской области № 23/96-ОЗ «О регулировании земельных отношений в Московской области», руководствуясь Уставом муниципального образования городской округ Зарайск Московской области, учитывая ходатайство Акционерного общества «Мособлгаз» (ИНН 5032292612, ОГРН 1175024034734) от 28.02.2022 № P001-5691334686-56980549,

ПОСТАНОВЛЯЮ:

1. Установить публичный сервитут на срок 588 месяцев в отношении земель, государственная собственность на которые не разграничена и земельных участков, согласно

приложению № 1 к настоящему Постановлению, в пользу Акционерного общества «Мособлгаз» (ИНН 5032292612, ОГРН 1175024034734), в целях размещения объекта газового хозяйства – Газораспределительная сеть д. Гололобово, кадастровый номер 50:38:0010348:516, в целях его беспрепятственной эксплуатации, капитального и текущего ремонта, принадлежащего АО «Мособлгаз» на праве собственности, в границах в соответствии с приложением №2 (описание местоположения границ: Газораспределительная сеть д. Гололобово, кадастровый номер 50:38:0010348:516) к настоящему Постановлению.

Утвердить границы публичного сервитута согласно приложению № 2 к настоящему Постановлению.

Срок, в течение которого в соответствии с расчетом заявителя использование земельного участка (его части) и (или) расположенного на нем объекта недвижимости в соответствии с их разрешенным использованием будет в соответствии с подпунктом 4 пункта 1 статьи 39.41 Земельного кодекса Российской Федерации невозможно или существенно затруднено (при возникновении таких обстоятельств) определяется планами капитального и (или) текущего ремонта, утверждаемыми АО «Мособлгаз» ежегодно в соответствии со Стандартом организации СТО МОГ 9.4-003-2018 «Сети газораспределения и газопотребления. Общие требования к эксплуатации сетей газораспределения и газопотребления», утвержденным приказом АО «Мособлгаз» от 27.09.2018 № 511, разработанным согласно Федеральному закону от 21.07.1997 № 116-ФЗ «О промышленной безопасности опасных производственных объектов», а также Техническому регламенту «О безопасности сетей газораспределения и газопотребления», утвержденному Постановлением Правительства Российской Федерации от 29.10.2010 № 870, но не более трех месяцев в отношении земельных участков, предназначенных для жилищного строительства (в том числе индивидуального жилищного строительства), ведения личного подсобного хозяйства, садоводства, огородничества, или одного года в отношении иных земельных участков.

АО «Мособлгаз», являясь обладателем публичного сервитута, обязано привести земли, земельные участки, указанные в приложении №1 к настоящему постановлению в состояние, пригодное для использования в соответствии с видом разрешенного использования, в сроки, предусмотренные пунктом 8 статьи 39.50 Земельного Кодекса Российской Федерации.

2. Администрации в течение 5 рабочих дней направить копию настоящего Постановления в Управление Федеральной службы государственной регистрации, кадастра и картографии по Московской области для внесения сведений об установлении публичного сервитута в отношении земельных участков, указанных в пункте 1 настоящего Постановления, в Единый государственный реестр недвижимости.

3. Администрации в течение 5 рабочих дней опубликовать настоящее Постановление (без сведений о границах публичного сервитута) в газете "За новую жизнь" и разместить на официальном информационном сайте администрации - <https://zarrayon.ru/>. Комитету по управлению имуществом администрации городского округа Зарайск. в течение 5 рабочих дней направить копию настоящего Постановления правообладателям земельных участков, в отношении которых принято решение об установлении публичного сервитута.

4. Комитету по управлению имуществом администрации городского округа Зарайск в течение 5 рабочих дней направить владельцу публичного сервитута копию настоящего Постановления, сведения о лицах, являющихся правообладателями земельных

участков, сведения о лицах, подавших заявления об учете их прав (обременений прав) на земельные участки, способах связи с ними, копии документов, подтверждающих права указанных лиц на земельные участки.

5. Контроль за выполнением настоящего Постановления возложить на себя.

Глава городского округа
Зарайск



В.А. Петрущенко

Приложение № 1
к Постановлению
от 12.04.2022 № 602/4

№	Кадастровый номер земельного участка	Адрес / описание местоположения
1	2	3
1	50:38:0010348:1029	Московская область, Зарайский район, д.Гололобово
2	50:38:0010348:326	обл. Московская, р-н Зарайский, д. Гололобово
3	50:38:0000000:11034	Московская область, Городской округ Зарайск
4	50:38:0010348:20	обл. Московская, р-н Зарайский, д. Гололобово, дом 19
5	50:38:0010348:13	обл. Московская, р-н Зарайский, д. Гололобово, дом 12
6	50:38:0010348:181	обл. Московская, р-н Зарайский, д. Гололобово, дом 2
7	50:38:0010348:49	обл. Московская, р-н Зарайский, д. Гололобово
8	50:38:0010348:358	Московская область, Зарайский район, сельское поселение Гололобовское, д.Гололобово
9	50:38:0010348:278	обл. Московская, р-н Зарайский, д. Гололобово
10	50:38:0010348:75	обл. Московская, р-н Зарайский, д. Гололобово, дом 69
11	50:38:0010348:113	обл. Московская, р-н Зарайский, д. Гололобово, дом 70
12	50:38:0010348:124	обл. Московская, р-н Зарайский, д. Гололобово, дом 71
13	50:38:0010348:1419	Московская область, Российская Федерация, Московская область, городской округ Зарайск, д. Гололобово, д. 72
14	50:38:0010348:128	обл. Московская, р-н Зарайский, д. Гололобово, дом 73

№	Кадастровый номер земельного участка	Адрес / описание местоположения
1	2	3
15	50:38:0010348:1010	Московская область, Зарайский район, д. Гололобово
16	50:38:0010348:127	обл. Московская, р-н Зарайский, д. Гололобово, дом 75
17	50:38:0010348:123	Московская область, Зарайский район, деревня Гололобово, дом № 76
18	50:38:0010348:987	Российская Федерация, Московская область, городской округ Зарайск, д.Гололобово, N64

ОПИСАНИЕ МЕСТОПОЛОЖЕНИЯ ГРАНИЦ

Публичный сервитут объекта «Газораспределительная сеть д. Гололобово», кадастровый номер
50:38:0010348:516

(наименование объекта, местоположение границ которого описано (далее - объект))

Раздел 1

Сведения об объекте

№ п/п	Характеристики объекта	Описание характеристик
1	2	3
1	Местоположение объекта	Московская область, городской округ Зарайск, д. Гололобово
2	Площадь объекта ± величина погрешности определения площади ($P \pm \Delta P$)	17 054 м ² ± 46 м ²
3	Иные характеристики объекта	Вид объекта реестра границ: Зона с особыми условиями использования территории Содержание ограничений использования объектов недвижимости в пределах зоны или территории: Публичный сервитут, для целей размещения линейных объектов системы газоснабжения, их неотъемлемых технологических частей. Срок установления 49 лет.

Раздел 2

Сведения о местоположении границ объекта

1. Система координат МСК-50, зона 2					
2. Сведения о характерных точках границ объекта					
Обозначение характерных точек границ	Координаты, м		Метод определения координат характерной точки	Средняя квадратическая погрешность положения характерной точки (Mt), м	Описание обозначения точки на местности (при наличии)
	X	Y			
1	2	3	4	5	6
1	357 639,36	2 278 080,68	Аналитический метод	0,10	—
2	357 676,52	2 278 117,10		0,10	
3	357 705,60	2 278 144,50		0,10	
4	357 732,09	2 278 163,60		0,10	
5	357 731,84	2 278 163,94		0,10	
6	357 735,09	2 278 166,28		0,10	
7	357 735,33	2 278 165,94		0,10	
8	357 763,58	2 278 186,31		0,10	
9	357 761,96	2 278 188,55		0,10	
10	357 765,20	2 278 190,89		0,10	
11	357 766,82	2 278 188,65		0,10	
12	357 790,65	2 278 205,78		0,10	
13	357 788,65	2 278 208,57		0,10	
14	357 791,91	2 278 210,89		0,10	
15	357 793,90	2 278 208,11		0,10	
16	357 814,88	2 278 223,24		0,10	
17	357 812,71	2 278 226,24		0,10	
18	357 815,95	2 278 228,58		0,10	
19	357 818,12	2 278 225,59		0,10	
20	357 838,96	2 278 240,59		0,10	
21	357 836,40	2 278 244,14		0,10	
22	357 839,64	2 278 246,48		0,10	
23	357 842,20	2 278 242,92		0,10	
24	357 863,04	2 278 257,91		0,10	
25	357 860,49	2 278 261,45		0,10	
26	357 863,75	2 278 263,79		0,10	
27	357 866,29	2 278 260,24		0,10	
28	357 886,66	2 278 274,45		0,10	
29	357 883,91	2 278 278,41		0,10	
30	357 887,19	2 278 280,69		0,10	
31	357 889,94	2 278 276,73		0,10	
32	357 895,38	2 278 280,52		0,10	
33	357 908,94	2 278 290,47		0,10	
34	357 906,17	2 278 294,24		0,10	
35	357 909,40	2 278 296,61		0,10	
36	357 912,17	2 278 292,84		0,10	
37	357 931,49	2 278 307,02		0,10	
38	357 928,81	2 278 310,68		0,10	
39	357 932,03	2 278 313,05		0,10	
40	357 934,72	2 278 309,39		0,10	
41	357 938,26	2 278 311,99		0,10	
42	357 956,04	2 278 325,33		0,10	
43	357 954,04	2 278 328,03		0,10	
44	357 957,24	2 278 330,41		0,10	
45	357 959,24	2 278 327,73		0,10	
46	357 985,86	2 278 347,45		0,10	
47	357 983,55	2 278 350,60		0,10	

Раздел 2

Сведения о местоположении границ объекта

1	2	3	4	5	6
48	357 986,78	2 278 352,96		0,10	
49	357 989,08	2 278 349,82		0,10	
50	358 010,92	2 278 366,02		0,10	
51	358 008,46	2 278 369,27		0,10	
52	358 011,66	2 278 371,69		0,10	
53	358 014,12	2 278 368,43		0,10	
54	358 026,33	2 278 377,62		0,10	
55	358 075,06	2 278 474,76		0,10	
56	358 086,11	2 278 494,69		0,10	
57	358 084,83	2 278 495,70		0,10	
58	358 101,44	2 278 516,96		0,10	
59	358 112,18	2 278 528,98		0,10	
60	358 135,60	2 278 556,69		0,10	
61	358 133,85	2 278 558,14		0,10	
62	358 136,39	2 278 561,22		0,10	
63	358 138,19	2 278 559,75		0,10	
64	358 138,84	2 278 560,52		0,10	
65	358 154,78	2 278 589,15		0,10	
66	358 150,07	2 278 591,76		0,10	
67	358 152,01	2 278 595,26		0,10	
68	358 160,22	2 278 590,70		0,10	
69	358 142,15	2 278 558,24		0,10	
70	358 115,20	2 278 526,36		0,10	
71	358 104,51	2 278 514,39		0,10	
72	358 090,44	2 278 496,38		0,10	
73	358 112,94	2 278 478,67		0,10	
74	358 144,17	2 278 451,39		0,10	
75	358 138,47	2 278 426,77	Аналитический метод	0,10	—
76	358 171,19	2 278 406,30		0,10	
77	358 199,53	2 278 451,59		0,10	
78	358 234,40	2 278 510,46		0,10	
79	358 250,28	2 278 541,12		0,10	
80	358 274,99	2 278 591,10		0,10	
81	358 284,52	2 278 614,94		0,10	
82	358 291,07	2 278 635,44		0,10	
83	358 293,74	2 278 641,85		0,10	
84	358 258,39	2 278 657,63		0,10	
85	358 247,30	2 278 692,21		0,10	
86	358 238,86	2 278 716,56		0,10	
87	358 217,02	2 278 773,55		0,10	
88	358 196,40	2 278 760,48		0,10	
89	358 172,70	2 278 694,80		0,10	
90	358 158,75	2 278 654,92		0,10	
91	358 154,98	2 278 656,24		0,10	
92	358 156,10	2 278 659,44		0,10	
93	358 155,28	2 278 659,72		0,10	
94	358 156,58	2 278 663,50		0,10	
95	358 157,42	2 278 663,21		0,10	
96	358 166,53	2 278 689,27		0,10	
97	358 166,14	2 278 689,40		0,10	
98	358 167,38	2 278 693,20		0,10	
99	358 167,85	2 278 693,05		0,10	
100	358 172,50	2 278 706,00		0,10	
101	358 172,19	2 278 706,12		0,10	
102	358 173,61	2 278 709,86		0,10	

Раздел 2

Сведения о местоположении границ объекта

1	2	3	4	5	6
103	358 173,86	2 278 709,77	Аналитический метод	0,10	—
104	358 176,53	2 278 717,16		0,10	
105	358 176,36	2 278 717,22		0,10	
106	358 177,64	2 278 721,00		0,10	
107	358 177,89	2 278 720,92		0,10	
108	358 179,07	2 278 724,18		0,10	
109	358 178,75	2 278 724,30		0,10	
110	358 180,11	2 278 728,06		0,10	
111	358 180,43	2 278 727,95		0,10	
112	358 188,79	2 278 751,15		0,10	
113	358 184,13	2 278 752,83		0,10	
114	358 185,49	2 278 756,59		0,10	
115	358 190,14	2 278 754,92		0,10	
116	358 193,10	2 278 763,13		0,10	
117	358 201,84	2 278 768,66		0,10	
118	358 200,16	2 278 771,32		0,10	
119	358 203,25	2 278 773,90		0,10	
120	358 205,22	2 278 770,81		0,10	
121	358 274,09	2 278 814,41		0,10	
122	358 272,30	2 278 817,68		0,10	
123	358 275,80	2 278 819,60		0,10	
124	358 277,59	2 278 816,34		0,10	
125	358 301,24	2 278 829,37		0,10	
126	358 334,84	2 278 848,32		0,10	
127	358 360,51	2 278 861,61		0,10	
128	358 385,48	2 278 875,09		0,10	
129	358 401,06	2 278 883,13		0,10	
130	358 400,76	2 278 883,71		0,10	
131	358 404,32	2 278 885,53		0,10	
132	358 404,61	2 278 884,96		0,10	
133	358 436,77	2 278 901,55		0,10	
134	358 471,50	2 278 939,67		0,10	
135	358 507,91	2 278 963,96		0,10	
136	358 505,71	2 278 967,25		0,10	
137	358 509,15	2 278 969,18		0,10	
138	358 511,24	2 278 966,18		0,10	
139	358 542,92	2 278 986,26		0,10	
140	358 548,42	2 279 000,80		0,10	
141	358 547,02	2 279 003,03		0,10	
142	358 550,40	2 279 005,16		0,10	
143	358 551,36	2 279 003,64		0,10	
144	358 553,46	2 279 002,85		0,10	
145	358 546,19	2 278 983,59		0,10	
146	358 517,11	2 278 965,28		0,10	
147	358 474,12	2 278 936,61		0,10	
148	358 439,24	2 278 898,33		0,10	
149	358 387,35	2 278 871,56		0,10	
150	358 362,38	2 278 858,08		0,10	
151	358 336,74	2 278 844,80	0,10		
152	358 303,19	2 278 825,87	0,10		
153	358 275,62	2 278 810,68	0,10		
154	358 220,47	2 278 775,73	0,10		
155	358 242,62	2 278 717,93	0,10		
156	358 251,10	2 278 693,48	0,10		
157	358 261,65	2 278 660,55	0,10		

Раздел 2

Сведения о местоположении границ объекта

1	2	3	4	5	6
158	358 295,28	2 278 645,54		0,10	
159	358 299,36	2 278 655,33		0,10	
160	358 312,65	2 278 678,00		0,10	
161	358 328,64	2 278 700,38		0,10	
162	358 345,67	2 278 719,18		0,10	
163	358 396,37	2 278 769,82		0,10	
164	358 403,25	2 278 778,65		0,10	
165	358 412,50	2 278 787,65		0,10	
166	358 433,64	2 278 806,23		0,10	
167	358 436,28	2 278 803,23		0,10	
168	358 415,22	2 278 784,71		0,10	
169	358 406,24	2 278 775,98		0,10	
170	358 399,38	2 278 767,16		0,10	
171	358 370,51	2 278 738,38		0,10	
172	358 374,10	2 278 734,77		0,10	
173	358 371,26	2 278 731,95		0,10	
174	358 367,68	2 278 735,55		0,10	
175	358 354,72	2 278 722,59		0,10	
176	358 355,80	2 278 721,49		0,10	
177	358 352,94	2 278 718,69		0,10	
178	358 351,90	2 278 719,75		0,10	
179	358 348,57	2 278 716,42		0,10	
180	358 331,76	2 278 697,87		0,10	
181	358 316,01	2 278 675,82		0,10	
182	358 302,95	2 278 653,54		0,10	
183	358 302,10	2 278 651,50		0,10	
184	358 303,83	2 278 650,78		0,10	
185	358 302,29	2 278 647,08	Аналитический метод	0,10	—
186	358 300,56	2 278 647,80		0,10	
187	358 294,83	2 278 634,06		0,10	
188	358 294,24	2 278 632,22		0,10	
189	358 296,05	2 278 631,66		0,10	
190	358 294,87	2 278 627,84		0,10	
191	358 293,02	2 278 628,41		0,10	
192	358 289,91	2 278 618,66		0,10	
193	358 290,23	2 278 618,56		0,10	
194	358 289,03	2 278 614,74		0,10	
195	358 288,69	2 278 614,85		0,10	
196	358 278,65	2 278 589,46		0,10	
197	358 266,44	2 278 565,10		0,10	
198	358 252,16	2 278 535,83		0,10	
199	358 237,91	2 278 508,53		0,10	
200	358 235,67	2 278 504,72		0,10	
201	358 236,59	2 278 504,19		0,10	
202	358 234,57	2 278 500,73		0,10	
203	358 233,65	2 278 501,27		0,10	
204	358 220,04	2 278 478,15		0,10	
205	358 221,32	2 278 477,39		0,10	
206	358 219,27	2 278 473,96		0,10	
207	358 217,99	2 278 474,72		0,10	
208	358 211,90	2 278 464,52		0,10	
209	358 213,02	2 278 463,85		0,10	
210	358 210,97	2 278 460,42		0,10	
211	358 209,85	2 278 461,08		0,10	
212	358 202,94	2 278 449,50		0,10	

Раздел 2

Сведения о местоположении границ объекта

1	2	3	4	5	6
213	358 184,21	2 278 419,73	Аналитический метод	0,10	—
214	358 184,73	2 278 419,42		0,10	
215	358 182,69	2 278 415,98		0,10	
216	358 182,11	2 278 416,33		0,10	
217	358 171,02	2 278 398,42		0,10	
218	358 157,53	2 278 376,18		0,10	
219	358 138,34	2 278 343,41		0,10	
220	358 123,13	2 278 316,25		0,10	
221	358 113,23	2 278 294,39		0,10	
222	358 105,86	2 278 272,77		0,10	
223	358 101,03	2 278 233,00		0,10	
224	358 097,53	2 278 209,77		0,10	
225	358 094,70	2 278 185,64		0,10	
226	358 088,44	2 278 140,83		0,10	
227	358 107,47	2 278 129,88		0,10	
228	358 081,89	2 278 091,71		0,10	
229	358 073,48	2 278 078,45		0,10	
230	358 069,15	2 278 066,87		0,10	
231	358 065,61	2 278 058,30		0,10	
232	358 077,49	2 278 050,93		0,10	
233	358 085,20	2 278 062,63		0,10	
234	358 083,53	2 278 063,73		0,10	
235	358 085,73	2 278 067,08		0,10	
236	358 087,40	2 278 065,98		0,10	
237	358 096,11	2 278 079,21		0,10	
238	358 094,42	2 278 080,31		0,10	
239	358 096,62	2 278 083,66		0,10	
240	358 098,30	2 278 082,55		0,10	
241	358 107,03	2 278 095,80		0,10	
242	358 105,36	2 278 096,90		0,10	
243	358 107,56	2 278 100,24		0,10	
244	358 112,57	2 278 096,94		0,10	
245	358 080,89	2 278 048,82		0,10	
246	358 111,46	2 278 029,69		0,10	
247	358 156,06	2 278 003,69		0,10	
248	358 197,19	2 277 971,17		0,10	
249	358 213,27	2 277 996,19		0,10	
250	358 233,38	2 278 026,52		0,10	
251	358 263,99	2 278 007,01		0,10	
252	358 261,84	2 278 003,64		0,10	
253	358 234,54	2 278 021,03		0,10	
254	358 216,62	2 277 994,00		0,10	
255	358 198,17	2 277 965,29		0,10	
256	358 177,66	2 277 981,51		0,10	
257	358 171,19	2 277 973,29		0,10	
258	358 206,82	2 277 947,35		0,10	
259	358 248,99	2 277 919,29		0,10	
260	358 227,06	2 277 885,84	0,10		
261	358 230,64	2 277 883,49	0,10		
262	358 226,56	2 277 877,28	0,10		
263	358 223,22	2 277 879,47	0,10		
264	358 224,89	2 277 882,02	0,10		
265	358 215,52	2 277 877,88	0,10		
266	358 191,99	2 277 839,46	0,10		
267	358 186,25	2 277 829,26	0,10		

Раздел 2

Сведения о местоположении границ объекта

1	2	3	4	5	6
268	358 190,80	2 277 826,69	Аналитический метод	0,10	—
269	358 188,84	2 277 823,21		0,10	
270	358 184,29	2 277 825,77		0,10	
271	358 164,88	2 277 791,32		0,10	
272	358 140,34	2 277 751,28		0,10	
273	358 168,73	2 277 732,56		0,10	
274	358 166,53	2 277 729,22		0,10	
275	358 163,69	2 277 731,10		0,10	
276	358 161,39	2 277 727,61		0,10	
277	358 158,05	2 277 729,81		0,10	
278	358 160,35	2 277 733,30		0,10	
279	358 151,71	2 277 738,99		0,10	
280	358 149,75	2 277 736,02		0,10	
281	358 146,41	2 277 738,22		0,10	
282	358 148,37	2 277 741,19		0,10	
283	358 138,02	2 277 748,02		0,10	
284	358 135,56	2 277 744,28		0,10	
285	358 132,22	2 277 746,48		0,10	
286	358 134,68	2 277 750,22		0,10	
287	358 125,09	2 277 756,54		0,10	
288	358 122,79	2 277 753,05		0,10	
289	358 119,45	2 277 755,26		0,10	
290	358 123,95	2 277 762,09		0,10	
291	358 137,00	2 277 753,48		0,10	
292	358 161,43	2 277 793,34		0,10	
293	358 188,55	2 277 841,48		0,10	
294	358 212,77	2 277 881,03		0,10	
295	358 221,73	2 277 884,99		0,10	
296	358 243,47	2 277 918,16		0,10	
297	358 204,53	2 277 944,06		0,10	
298	358 165,48	2 277 972,50		0,10	
299	358 174,52	2 277 983,99		0,10	
300	358 153,80	2 278 000,38	0,10		
301	358 109,39	2 278 026,26	0,10		
302	358 098,79	2 278 032,92	0,10		
303	358 097,87	2 278 031,47	0,10		
304	358 129,70	2 278 010,00	0,10		
305	358 157,66	2 277 993,07	0,10		
306	358 155,59	2 277 989,65	0,10		
307	358 155,33	2 277 989,80	0,10		
308	358 154,46	2 277 988,37	0,10		
309	358 151,04	2 277 990,45	0,10		
310	358 151,90	2 277 991,86	0,10		
311	358 143,23	2 277 997,12	0,10		
312	358 142,48	2 277 995,88	0,10		
313	358 139,06	2 277 997,95	0,10		
314	358 139,81	2 277 999,19	0,10		
315	358 131,11	2 278 004,46	0,10		
316	358 130,39	2 278 003,27	0,10		
317	358 126,97	2 278 005,35	0,10		
318	358 127,69	2 278 006,54	0,10		
319	358 094,95	2 278 028,62	0,10		
320	358 093,78	2 278 026,79	0,10		
321	358 090,41	2 278 028,93	0,10		
322	358 091,58	2 278 030,79	0,10		

Раздел 2

Сведения о местоположении границ объекта





1	2	3	4	5	6
323	358 081,84	2 278 036,96	Аналитический метод	0,10	—
324	358 080,68	2 278 035,12		0,10	
325	358 077,30	2 278 037,26		0,10	
326	358 078,46	2 278 039,10		0,10	
327	358 069,05	2 278 045,06		0,10	
328	358 067,87	2 278 043,20		0,10	
329	358 064,49	2 278 045,34		0,10	
330	358 067,81	2 278 050,58		0,10	
331	358 094,52	2 278 033,66		0,10	
332	358 095,40	2 278 035,05		0,10	
333	358 059,82	2 278 057,18		0,10	
334	358 042,49	2 278 030,61		0,10	
335	358 016,13	2 277 986,89		0,10	
336	358 019,46	2 277 984,88		0,10	
337	358 022,26	2 277 989,05		0,10	
338	358 023,82	2 277 988,08		0,10	
339	358 025,67	2 277 991,05		0,10	
340	358 029,06	2 277 988,94		0,10	
341	358 027,22	2 277 985,97		0,10	
342	358 037,44	2 277 979,63		0,10	
343	358 039,46	2 277 982,89		0,10	
344	358 042,86	2 277 980,78		0,10	
345	358 040,84	2 277 977,52		0,10	
346	358 050,46	2 277 971,55		0,10	
347	358 052,20	2 277 974,35		0,10	
348	358 055,60	2 277 972,24		0,10	
349	358 051,75	2 277 966,04		0,10	
350	358 023,43	2 277 983,62		0,10	
351	357 983,85	2 277 924,49		0,10	
352	357 952,49	2 277 877,17		0,10	
353	357 922,35	2 277 874,56		0,10	
354	357 922,65	2 277 867,12		0,10	
355	357 918,65	2 277 866,96		0,10	
356	357 918,20	2 277 878,21		0,10	
357	357 950,22	2 277 880,98		0,10	
358	358 017,23	2 277 981,56		0,10	
359	358 010,64	2 277 985,52		0,10	
360	358 039,10	2 278 032,74	0,10		
361	358 062,59	2 278 068,75	0,10		
362	358 078,54	2 278 093,89	0,10		
363	358 089,72	2 278 110,58	0,10		
364	358 059,42	2 278 118,83	0,10		
365	358 022,40	2 278 121,62	0,10		
366	358 017,42	2 278 122,42	0,10		
367	358 014,13	2 278 104,95	0,10		
368	358 010,20	2 278 105,69	0,10		
369	358 013,85	2 278 125,10	0,10		
370	358 017,53	2 278 141,85	0,10		
371	358 021,43	2 278 140,99	0,10		
372	358 018,22	2 278 126,34	0,10		
373	358 022,86	2 278 125,60	0,10		
374	358 060,10	2 278 122,79	0,10		
375	358 092,07	2 278 114,09	0,10		
376	358 101,76	2 278 128,55	0,10		
377	358 084,11	2 278 138,71	0,10		

Раздел 4
План границ объекта



Масштаб 1:6 000

Используемые условные знаки и обозначения:

-  - граница кадастрового квартала по сведениям ЕГРН
-  - характерная точка границы зоны
-  - граница зоны
-  - граница земельного участка по сведениям ЕГРН

Подпись _____ Дата « 16 » февраля 20 22 г.

Место для оттиска печати (при наличии) лица, составившего описание местоположения границ объекта



Раздел 4
План границ объекта

Лист 1



Масштаб 1:1 000

Используемые условные знаки и обозначения:

- граница кадастрового квартала по сведениям ЕГРН
- характерная точка границы зоны
- граница зоны
- граница земельного участка по сведениям ЕГРН

Подпись _____ Дата « 16 » февраля 20 22 г.



Место для оттиска печати (при наличии) лица, составившего описание местоположения границ объекта

Раздел 4
План границ объекта





Лист 3



50:38:0010348

Масштаб 1:1 000

Используемые условные знаки и обозначения:

-  - граница кадастрового квартала по сведениям ЕГРН
-  - характерная точка границы зоны
-  - граница зоны
-  - граница земельного участка по сведениям ЕГРН

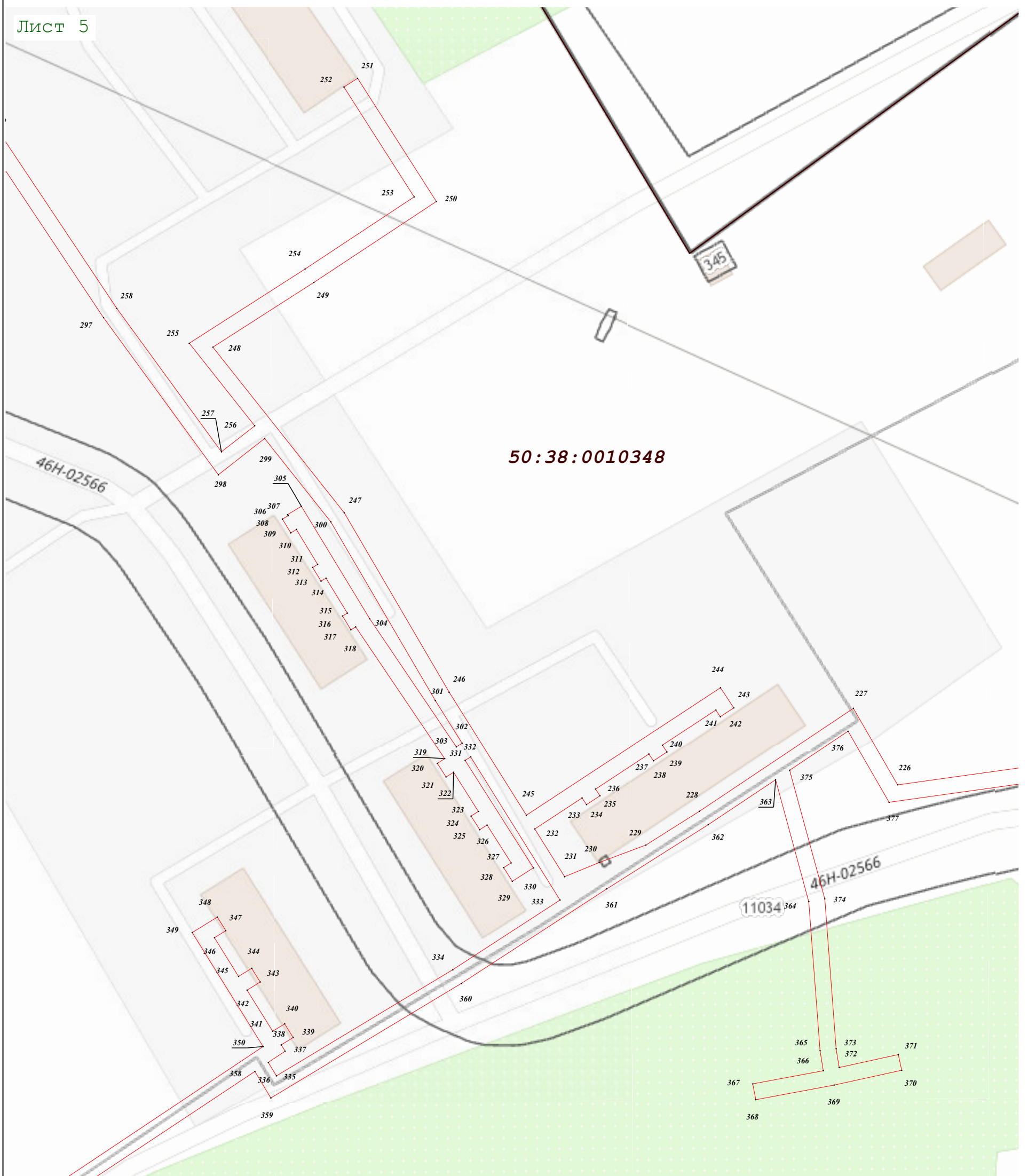
Подпись _____ Дата « 16 » февраля 20 22 г.



Место для оттиска печати (при наличии) лица, составившего описание местоположения границ объекта

Раздел 4
План границ объекта





Лист 5



50:38:0010348

Масштаб 1:1 000

Используемые условные знаки и обозначения:

-  - граница кадастрового квартала по сведениям ЕГРН
-  - характерная точка границы зоны
-  - граница зоны
-  - граница земельного участка по сведениям ЕГРН

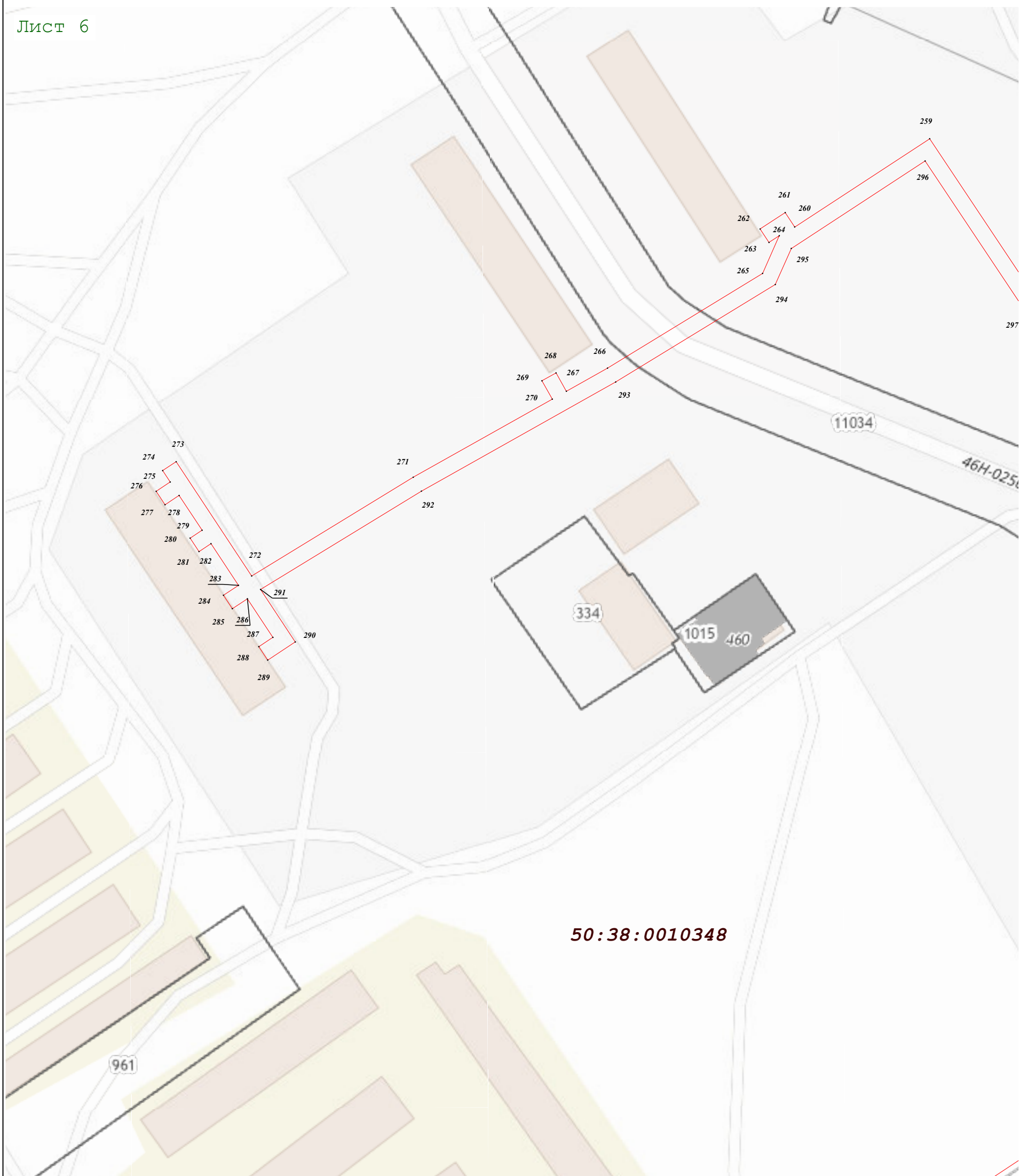
Подпись _____ Дата « 16 » февраля 20 22 г.



Место для оттиска печати (при наличии) лица, составившего описание местоположения границ объекта





Раздел 4
План границ объекта

Лист 6



Масштаб 1:1 000

Используемые условные знаки и обозначения:

-  - граница кадастрового квартала по сведениям ЕГРН
-  - характерная точка границы зоны
-  - граница зоны
-  - граница земельного участка по сведениям ЕГРН

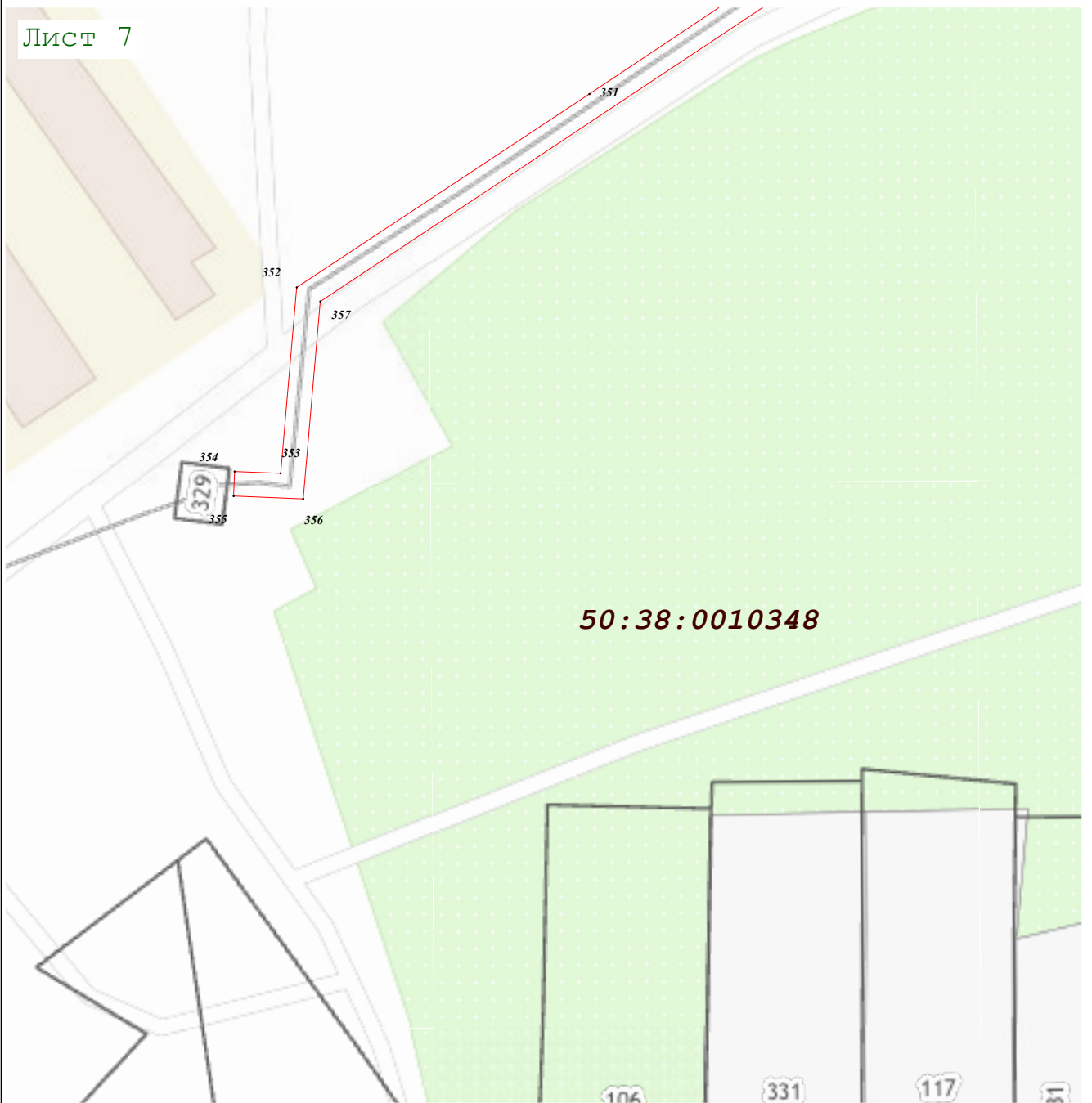
Подпись _____ Дата « 16 » февраля 20 22 г.



Место для оттиска печати (при наличии) лица, составившего описание местоположения границ объекта





Раздел 4
План границ объекта

Лист 7



Масштаб 1:1 000

Используемые условные знаки и обозначения:

-  - граница кадастрового квартала по сведениям ЕГРН
-  - характерная точка границы зоны
-  - граница зоны
-  - граница земельного участка по сведениям ЕГРН

Подпись _____



Дата « 16 » февраля 20 22 г.

Место для оттиска печати (при наличии) лица, составившего описание местоположения границ объекта

Раздел 4
План границ объекта





Лист 8



50:38:0010348

Масштаб 1:1 000

Используемые условные знаки и обозначения:

-  - граница кадастрового квартала по сведениям ЕГРН
-  - характерная точка границы зоны
-  - граница зоны
-  - граница земельного участка по сведениям ЕГРН

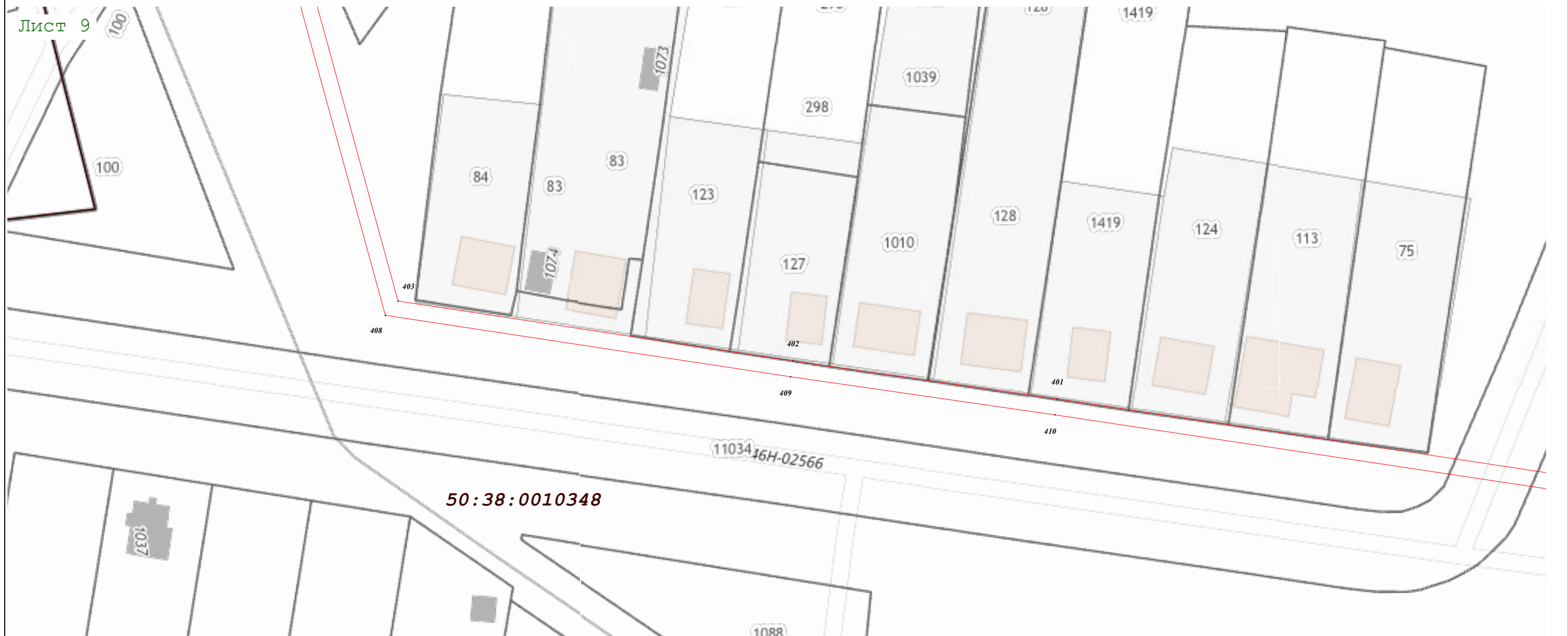
Подпись _____ Дата « 16 » февраля 20 22 г.



Место для оттиска печати (при наличии) лица, составившего описание местоположения границ объекта





Раздел 4
План границ объекта

Лист 9



Масштаб 1:1 000

Используемые условные знаки и обозначения:

-  - граница кадастрового квартала по сведениям ЕГРН
-  - характерная точка границы зоны
-  - граница зоны
-  - граница земельного участка по сведениям ЕГРН

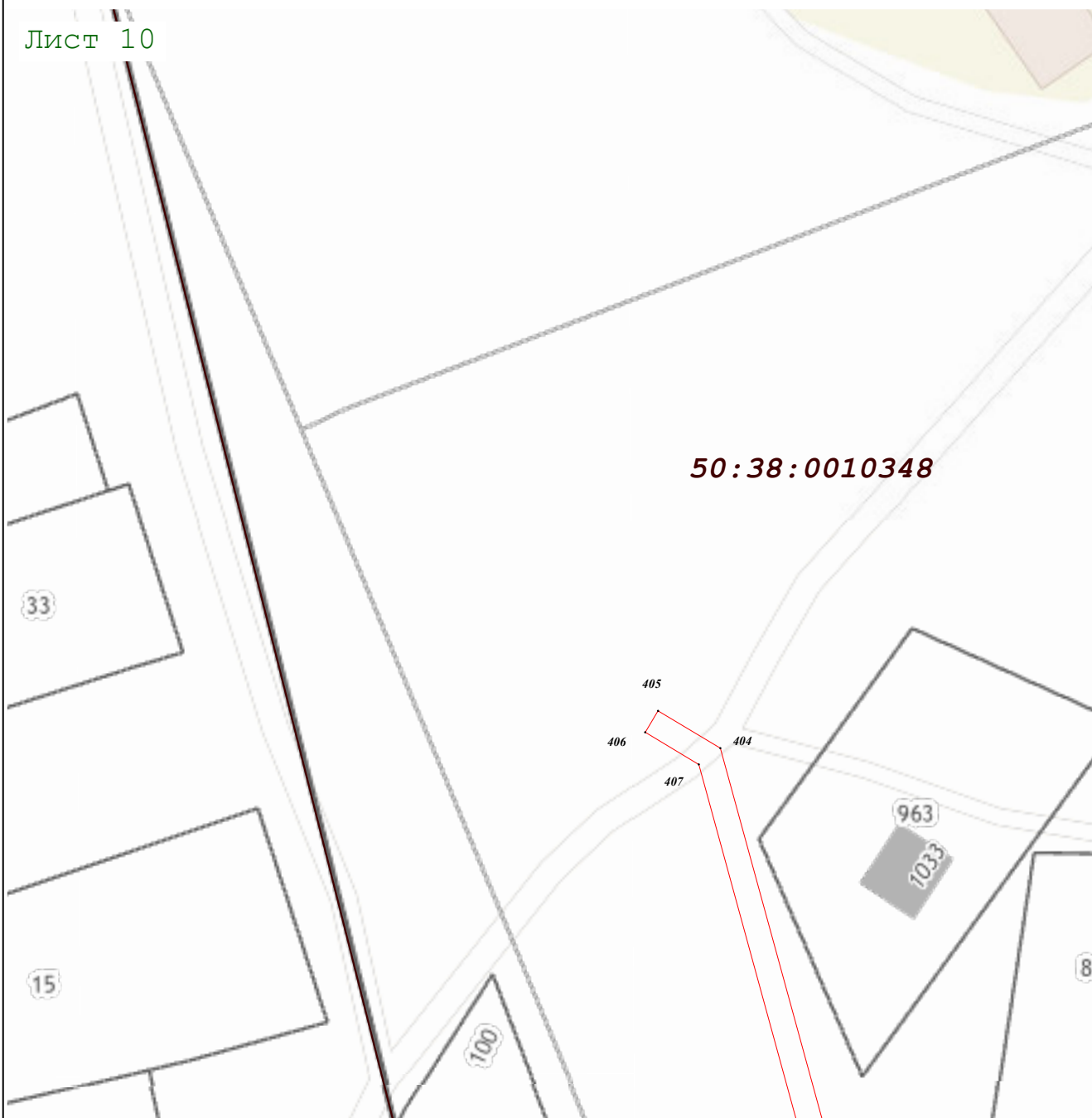
Подпись _____ Дата « 16 » февраля 20 22 г.



Место для оттиска печати (при наличии) лица, составившего описание местоположения границ объекта

Раздел 4
План границ объекта





Лист 10



50:38:0010348

Масштаб 1:1 000

Используемые условные знаки и обозначения:

-  - граница кадастрового квартала по сведениям ЕГРН
-  - характерная точка границы зоны
-  - граница зоны
-  - граница земельного участка по сведениям ЕГРН

Подпись 

Дата « 16 » февраля 20 22 г.

Место для оттиска печати (при наличии) лица, составившего описание местоположения границ объекта