



## МИНИСТЕРСТВО ИМУЩЕСТВЕННЫХ ОТНОШЕНИЙ МОСКОВСКОЙ ОБЛАСТИ

**РАСПОРЯЖЕНИЕ**

05 ОКТ 2021

№ 15 ВР-1831

Московская область

Об установлении публичного сервитута в интересах публичного акционерного общества «Россети Московский регион» на землях и частях земельных участков, расположенных на территории городского округа Зарайск Московской области, в целях размещения существующего объекта электросетевого хозяйства «Линия электропередач 110 кВ «Осетр-Маслово»

В соответствии со статьей 23, главой V.7 Земельного кодекса Российской Федерации, статьей 3.6 Федерального закона от 25.10.2001 № 137-ФЗ «О введении в действие Земельного кодекса Российской Федерации», пунктом 1.7 части 1 статьи 4, статьей 17 Закона Московской области от 07.06.1996 № 23/96-ОЗ «О регулировании земельных отношений в Московской области», Законом Московской области от 05.12.2014 № 164/2014-ОЗ «О видах объектов областного значения, подлежащих отображению на схемах территориального планирования Московской области, видах объектов местного значения муниципального района, поселения, городского округа, подлежащих отображению на схеме территориального планирования муниципального района, генеральном плане поселения, генеральном плане городского округа Московской области», Приказом Минэкономразвития России от 10.10.2018 № 542 «Об утверждении требований к форме ходатайства об установлении публичного сервитута, содержанию обоснования необходимости установления публичного сервитута», постановлением Правительства Московской области от 29.10.2007 № 842/27 «Об утверждении Положения о Министерстве имущественных отношений Московской области», на основании ходатайства публичного акционерного общества «Россети Московский регион» от 09.04.2021 № 20, сводного заключения Министерства имущественных отношений Московской области от 04.08.2021 № 111-3, принимая во внимание, что порядок установления охранных зон объектов электросетевого хозяйства и особых условий использования земельных участков, расположенных в границах таких зон утверждены постановлением Правительства Российской Федерации от 24.02.2009 № 160 «О порядке установления охранных зон объектов электросетевого хозяйства и особых условий использования земельных участков, расположенных в границах таких зон»:

1. Установить:



- сроком на 49 (сорок девять) лет безвозмездный публичный сервитут в интересах публичного акционерного общества «Россети Московский регион» ИНН 5036065113, ОГРН 1057746555811 в целях размещения существующего объекта электросетевого хозяйства «Линия электропередач 110 кВ «Осетр-Маслово», с кадастровым номером 50:38:0000000:10455, находящегося в собственности публичного акционерного общества «Россети Московский регион» (запись государственной регистрации права от 18.05.2006 № 50-50-38/004/2006-226), на землях и частях земельных участков, указанных в приложении № 1 к настоящему распоряжению;

- следующий срок, в течение которого использование земельных участков и (или) расположенных на них объектов недвижимого имущества в соответствии с их разрешенным использованием будет невозможно или существенно затруднено в связи с осуществлением сервитута:

- не более 1 года;

- не более 3 месяцев в отношении земельных участков, предназначенных для жилищного строительства (в том числе индивидуального жилищного строительства), ведения личного подсобного хозяйства, садоводства, огородничества;

- следующие сроки и график проведения ремонтно-эксплуатационных работ по обслуживанию инженерного сооружения (при необходимости) в отношении земельных участков, находящихся в государственной или муниципальной собственности и не предоставленных гражданам или юридическим лицам: ежегодно с 1 января до 31 декабря.

2. Утвердить границы публичного сервитута согласно приложению № 2 к настоящему распоряжению.

3. Управлению земельной политики обеспечить (О.В. Баданова):

- направление копии настоящего распоряжения, а также сведений о лицах, являющихся правообладателями земельных участков, сведений о лицах, подавших заявления об учете их прав (обременений прав) на земельные участки, способах связи с ними, копий документов, подтверждающих права указанных лиц на земельные участки публичному акционерному обществу «Россети Московский регион» в течение пяти рабочих дней со дня принятия настоящего распоряжения;

- направление копии настоящего распоряжения правообладателям земельных участков, в отношении которых принято решение об установлении публичного сервитута, с уведомлением о вручении по почтовым адресам и адресам электронной почты, указанным в выписках из Единого государственного реестра недвижимости и в заявлениях об учете прав (обременений прав) на земельные участки в срок не более чем пять рабочих дней со дня его принятия;

- направление копии настоящего распоряжения администрации городского округа Зарайск Московской области в течение одного рабочего дня с момента его принятия.

4. Управлению оформления прав и реестра собственности (А.А. Натаров):

- внести в реестр имущества, находящегося в собственности Московской области, сведения об установлении публичных сервитутов на частях земельных участков, находящихся в собственности Московской области, указанных в приложении № 1 к настоящему распоряжению;



- направить копию настоящего распоряжения в федеральный орган исполнительной власти, уполномоченный Правительством Российской Федерации на осуществление государственного кадастрового учета, государственной регистрации прав, ведение Единого государственного реестра недвижимости и предоставление сведений, содержащихся в Едином государственном реестре недвижимости, в том числе с использованием единой системы межведомственного электронного взаимодействия, в срок не более чем пять рабочих дней со дня принятия настоящего распоряжения.

5. Управлению государственных предприятий, учреждений и акционерных обществ (Д.В. Малкову) обеспечить размещение (опубликование) настоящего распоряжения на сайте Министерства имущественных отношений Московской области в информационно-телекоммуникационной сети «Интернет» в течение пяти рабочих дней с момента его принятия.

6. Администрации городского округа Зарайск Московской области совместно с публичным акционерным обществом «Россети Московский регион» обеспечить опубликование настоящего распоряжения (за исключением приложений к нему) в порядке, установленном для официального опубликования (обнародования) муниципальных правовых актов уставом городского округа, в течение пяти рабочих дней со дня его принятия.

7. Публичному акционерному обществу «Россети Московский регион»:

- привести земельные участки, указанные в приложении № 1 к настоящему распоряжению, в состояние, пригодное для их использования в соответствии с разрешенным использованием, в срок не позднее чем три месяца после завершения строительства, капитального или текущего ремонта, реконструкции, эксплуатации, консервации, сноса инженерного сооружения, для размещения которого установлен публичный сервитут;

- направить в Министерство имущественных отношений Московской области подготовленные в соответствии с приложением № 2 к настоящему распоряжению сведения о границах публичного сервитута в электронном виде в формате XML в течение трех рабочих дней с момента принятия распоряжения.

8. Контроль за выполнением настоящего распоряжения оставляю за собой.

Заместитель министра  
имущественных отношений  
Московской области



С.В. Бозриков



**Проект представил:**

Начальник  
Управления земельной политики

О.В. Баданова


  
\_\_\_\_\_

« \_\_\_\_ » \_\_\_\_\_ 2021 г.

**Проект согласовали:**

Начальник Управления оформления прав  
и реестра собственности

А.А. Натаров

  
\_\_\_\_\_

« \_\_\_\_ » \_\_\_\_\_ 2021 г.

Нормативно-правовое управление

  
\_\_\_\_\_

« \_\_\_\_ » \_\_\_\_\_ 2021 г.

**Исполнитель:**

Заведующий  
отделом земельных отношений  
Управления земельной политики

Г.Ф. Халиуллина

  
\_\_\_\_\_

« \_\_\_\_ » \_\_\_\_\_ 2021 г.



## Приложение № 1 к распоряжению

Минмособлимущества от 05.10.2021 № 15BP-1831

<b>№ п/п</b>	<b>Кадастровый номер земельного участка:</b>	<b>Муниципальный район/городской округ:</b>
1	50:38:0070902:100	городской округ Зарайск
2	50:38:0070902:11	городской округ Зарайск
3	50:38:0070902:110	городской округ Зарайск
4	50:38:0070902:135	городской округ Зарайск
5	50:38:0070902:136	городской округ Зарайск
6	50:38:0070902:146	городской округ Зарайск
7	50:38:0070902:155	городской округ Зарайск
8	50:38:0070902:164	городской округ Зарайск
9	50:38:0070902:166	городской округ Зарайск
10	50:38:0070902:17	городской округ Зарайск
11	50:38:0070902:19	городской округ Зарайск
12	50:38:0070902:200	городской округ Зарайск
13	50:38:0070902:202	городской округ Зарайск
14	50:38:0070902:205	городской округ Зарайск
15	50:38:0070902:208	городской округ Зарайск
16	50:38:0070902:209	городской округ Зарайск
17	50:38:0070902:210	городской округ Зарайск
18	50:38:0070902:211	городской округ Зарайск
19	50:38:0070902:212	городской округ Зарайск
20	50:38:0070902:213	городской округ Зарайск
21	50:38:0070902:214	городской округ Зарайск
22	50:38:0070902:216	городской округ Зарайск
23	50:38:0070902:23	городской округ Зарайск
24	50:38:0070902:25	городской округ Зарайск
25	50:38:0070902:42	городской округ Зарайск
26	50:38:0070902:47	городской округ Зарайск
27	50:38:0070902:521	городской округ Зарайск
28	50:38:0070902:528	городской округ Зарайск
29	50:38:0070902:564	городской округ Зарайск
30	50:38:0070902:584	городской округ Зарайск
31	50:38:0070902:70	городской округ Зарайск
32	50:38:0070902:80	городской округ Зарайск
33	50:38:0070902:89	городской округ Зарайск
34	50:38:0070902:91	городской округ Зарайск
35	50:38:0071005:33	городской округ Зарайск
36	50:38:0071005:47	городской округ Зарайск
37	50:38:0000000:11042	городской округ Зарайск
38	50:38:0070902:555	городской округ Зарайск
39	50:38:0010338:40	городской округ Зарайск
40	50:38:0010338:41	городской округ Зарайск
41	50:38:0010338:42	городской округ Зарайск
42	50:38:0010338:53	городской округ Зарайск
43	50:38:0010338:54	городской округ Зарайск
44	50:38:0010338:55	городской округ Зарайск
45	50:38:0010338:56	городской округ Зарайск
46	50:38:0071005:2	городской округ Зарайск







98	50:38:0020137:26	городской округ Зарайск
99	50:38:0020137:27	городской округ Зарайск
100	50:38:0020137:28	городской округ Зарайск
101	50:38:0020140:60	городской округ Зарайск
102	50:38:0030102:18	городской округ Зарайск
103	50:38:0030102:2	городской округ Зарайск
104	50:38:0030102:3	городской округ Зарайск
105	50:38:0030114:142	городской округ Зарайск
106	50:38:0010348:1066	городской округ Зарайск
107	50:38:0010348:345	городской округ Зарайск
108	50:38:0010348:353	городской округ Зарайск
109	50:38:0010348:357	городской округ Зарайск
110	50:38:0010348:359	городской округ Зарайск
111	50:38:0010310:52	городской округ Зарайск
112	50:38:0070902	городской округ Зарайск
113	50:38:0070901	городской округ Зарайск
114	50:38:0070803	городской округ Зарайск
115	50:38:0010339	городской округ Зарайск
116	50:38:0010338	городской округ Зарайск
117	50:38:0071005	городской округ Зарайск
118	50:38:0070211	городской округ Зарайск
119	50:38:0030114	городской округ Зарайск
120	50:38:0030102	городской округ Зарайск
121	50:38:0020140	городской округ Зарайск
122	50:38:0020137	городской округ Зарайск
123	50:38:0020132	городской округ Зарайск
124	50:38:0010348	городской округ Зарайск
125	50:38:0010310	городской округ Зарайск
126	50:38:0000000	городской округ Зарайск



**ОПИСАНИЕ МЕСТОПОЛОЖЕНИЯ ГРАНИЦ**  
**Публичный сервитут в целях размещения существующего объекта**  
**электросетевого хозяйства Линия электропередачи 110 кВ "Остр-**  
**Маслово"**

(наименование объекта, местоположение границ которого описано  
(далее - объект)

**Раздел 1**

<b>Сведения об объекте</b>		
№ п/п	Характеристика объекта	Описание характеристики
1	2	3
1	Местоположение объекта	Московская область, городской округ Зарайск
2	Площадь объекта ± величина погрешности определения площади (Р ± Дельта Р)	839324 кв.м. ±321 кв.
3	Иные характеристики объекта	Публичный сервитут в целях размещения существующего объекта электросетевого хозяйства Линия электропередачи 110 кВ "Остр-Маслово" сроком действия 49лет в интересах Публичного акционерного общества «Россети Московский регион»



<b>Местоположение публичного сервитута: Московская область, городской округ Зарайск</b>			
<b>Система координат</b>		<b>МСК-50, зона 2</b>	
<b>Метод определения координат</b>		<b>Аналитический</b>	
<b>Обозначение характерных точек границ</b>	<b>Координаты, м</b>		<b>Средняя квадратическая погрешность положения характерной точки (Mt), м</b>
	<b>X</b>	<b>Y</b>	
1	2	3	4
(1)			
1	358356.13	2277789.76	0.10
2	358302.93	2277906.31	0.10
3	358224.12	2278079.21	0.10
4	358145.27	2278252.21	0.10
5	358120.17	2278307.13	0.10
6	358112.67	2278288.33	0.10
7	358109.20	2278276.09	0.10
8	358104.88	2278259.18	0.10
9	358101.35	2278242.83	0.10
10	358100.30	2278235.84	0.10
11	358101.87	2278232.41	0.10
12	358180.79	2278059.28	0.10
13	358259.49	2277886.61	0.10
14	358299.32	2277799.34	0.10
15	358301.99	2277797.94	0.10
16	358311.89	2277794.53	0.10
17	358328.18	2277792.74	0.10
1	358356.13	2277789.76	0.10
(2)			
18	358086.17	2278266.76	0.10
19	358089.85	2278281.17	0.10
20	358089.92	2278281.43	0.10
21	358093.56	2278294.25	0.10
22	358093.86	2278295.15	0.10
23	358101.33	2278314.29	0.10
24	358101.61	2278314.94	0.10
25	358109.24	2278331.05	0.10
26	358065.33	2278427.12	0.10
27	357986.42	2278600.42	0.10
28	357907.23	2278773.40	0.10
29	357828.68	2278945.99	0.10
30	357749.95	2279118.69	0.10
31	357697.75	2279233.15	0.10
32	357620.03	2279403.28	0.10
33	357543.35	2279571.34	0.10
34	357465.93	2279740.71	0.10
35	357388.35	2279910.96	0.10
36	357310.98	2280080.76	0.10
37	357234.02	2280249.49	0.10

38	357157.00	2280418.44	0.10
39	357080.21	2280587.05	0.10
40	357003.27	2280755.48	0.10
41	356926.02	2280924.69	0.10
42	356849.81	2281092.23	0.10
43	356773.18	2281259.96	0.10
44	356696.93	2281426.86	0.10
45	356621.43	2281592.19	0.10
46	356544.25	2281761.63	0.10
47	356468.90	2281926.69	0.10
48	356392.72	2282093.59	0.10
49	356316.29	2282261.18	0.10
50	356238.64	2282430.54	0.10
51	356165.33	2282592.38	0.10
52	356088.73	2282760.49	0.10
53	356013.33	2282924.79	0.10
54	355939.04	2283088.42	0.10
55	355865.54	2283249.78	0.10
56	355787.06	2283421.63	0.10
57	355713.18	2283583.69	0.10
58	355638.35	2283747.45	0.10
59	355563.56	2283911.57	0.10
60	355488.75	2284075.47	0.10
61	355413.89	2284239.78	0.10
62	355346.89	2284386.93	0.10
63	355273.05	2284548.30	0.10
64	355202.72	2284701.99	0.10
65	355132.64	2284855.93	0.10
66	355039.95	2285059.06	0.10
67	354989.06	2285170.67	0.10
68	354926.91	2285306.66	0.10
69	354856.82	2285460.88	0.10
70	354786.33	2285615.11	0.10
71	354717.49	2285767.89	0.10
72	354674.49	2285931.22	0.10
73	354632.78	2286091.97	0.10
74	354591.31	2286251.89	0.10
75	354549.59	2286413.37	0.10
76	354508.28	2286573.99	0.10
77	354449.26	2286801.34	0.10
78	354390.71	2287028.45	0.10
79	354348.56	2287190.93	0.10
80	354306.34	2287354.10	0.10
81	354264.34	2287516.49	0.10
82	354222.40	2287678.42	0.10
83	354180.53	2287841.06	0.10
84	354138.44	2288003.56	0.10
85	354096.36	2288166.00	0.10
86	354054.40	2288329.05	0.10



87	354012.09	2288491.77	0.10
88	353970.46	2288653.23	0.10
89	353931.36	2288803.81	0.10
90	353889.76	2288964.59	0.10
91	353848.31	2289124.83	0.10
92	353806.97	2289284.61	0.10
93	353765.35	2289445.44	0.10
94	353724.02	2289605.05	0.10
95	353686.94	2289735.24	0.10
96	353677.66	2289747.10	0.10
97	353662.51	2289749.07	0.10
98	353655.74	2289745.90	0.10
97	476775.53	1415265.73	0.10
98	476776.50	1415265.41	0.10
99	353650.62	2289740.47	0.10
100	353540.52	2289568.25	0.10
101	353430.58	2289395.74	0.10
102	353318.83	2289221.05	0.10
103	353220.54	2289066.42	0.10
104	353117.23	2288903.61	0.10
105	353013.78	2288740.90	0.10
106	352920.16	2288594.26	0.10
107	352832.40	2288453.81	0.10
108	352818.31	2288437.35	0.10
109	352849.48	2288405.23	0.10
110	352866.35	2288429.83	0.10
111	352954.60	2288572.56	0.10
112	353048.10	2288719.03	0.10
113	353151.58	2288881.79	0.10
114	353254.89	2289044.60	0.10
115	353353.14	2289199.17	0.10
116	353464.88	2289373.83	0.10
117	353574.81	2289546.33	0.10
118	353658.97	2289677.41	0.10
119	353677.70	2289593.70	0.10
120	353719.30	2289433.00	0.10
121	353760.82	2289272.51	0.10
122	353802.23	2289112.47	0.10
123	353844.59	2288948.70	0.10
124	353885.13	2288792.07	0.10
125	353923.99	2288641.21	0.10
126	353965.92	2288479.79	0.10
127	354008.32	2288316.71	0.10
128	354050.12	2288154.28	0.10
129	354092.23	2287991.71	0.10
130	354134.35	2287829.13	0.10
131	354176.21	2287666.49	0.10
132	354218.12	2287504.69	0.10
133	354260.28	2287341.68	0.10

134	354302.37	2287179.04	0.10
135	354344.25	2287016.36	0.10
136	354403.03	2286789.58	0.10
137	354461.81	2286561.97	0.10
138	354503.40	2286401.44	0.10
139	354545.14	2286239.94	0.10
140	354586.72	2286079.55	0.10
141	354628.32	2285919.25	0.10
142	354670.95	2285751.40	0.10
143	354742.98	2285595.21	0.10
144	354813.41	2285441.09	0.10
145	354883.61	2285286.65	0.10
146	354945.73	2285150.72	0.10
147	354996.75	2285038.83	0.10
148	355089.12	2284836.39	0.10
149	355159.37	2284682.09	0.10
150	355229.70	2284528.39	0.10
151	355303.49	2284367.13	0.10
152	355370.20	2284219.89	0.10
153	355445.36	2284055.66	0.10
154	355520.06	2283892.01	0.10
155	355595.05	2283727.45	0.10
156	355669.78	2283563.91	0.10
157	355743.84	2283401.43	0.10
158	355822.19	2283229.88	0.10
159	355895.64	2283068.62	0.10
160	355969.93	2282905.00	0.10
161	356045.05	2282740.60	0.10
162	356121.46	2282573.62	0.10
163	356195.33	2282410.55	0.10
164	356272.78	2282241.63	0.10
165	356349.49	2282073.43	0.10
166	356425.51	2281906.89	0.10
167	356500.97	2281741.57	0.10
168	356577.91	2281572.66	0.10
169	356653.35	2281407.45	0.10
170	356729.58	2281240.60	0.10
171	356806.21	2281072.15	0.10
172	356882.68	2280904.77	0.10
173	356959.94	2280735.54	0.10
174	357036.71	2280567.48	0.10
175	357113.54	2280398.77	0.10
176	357190.64	2280229.64	0.10
177	357267.54	2280061.05	0.10
178	357344.96	2279891.13	0.10
179	357422.61	2279720.74	0.10
180	357499.92	2279551.62	0.10
181	357576.63	2279383.49	0.10
182	357654.07	2279213.24	0.10



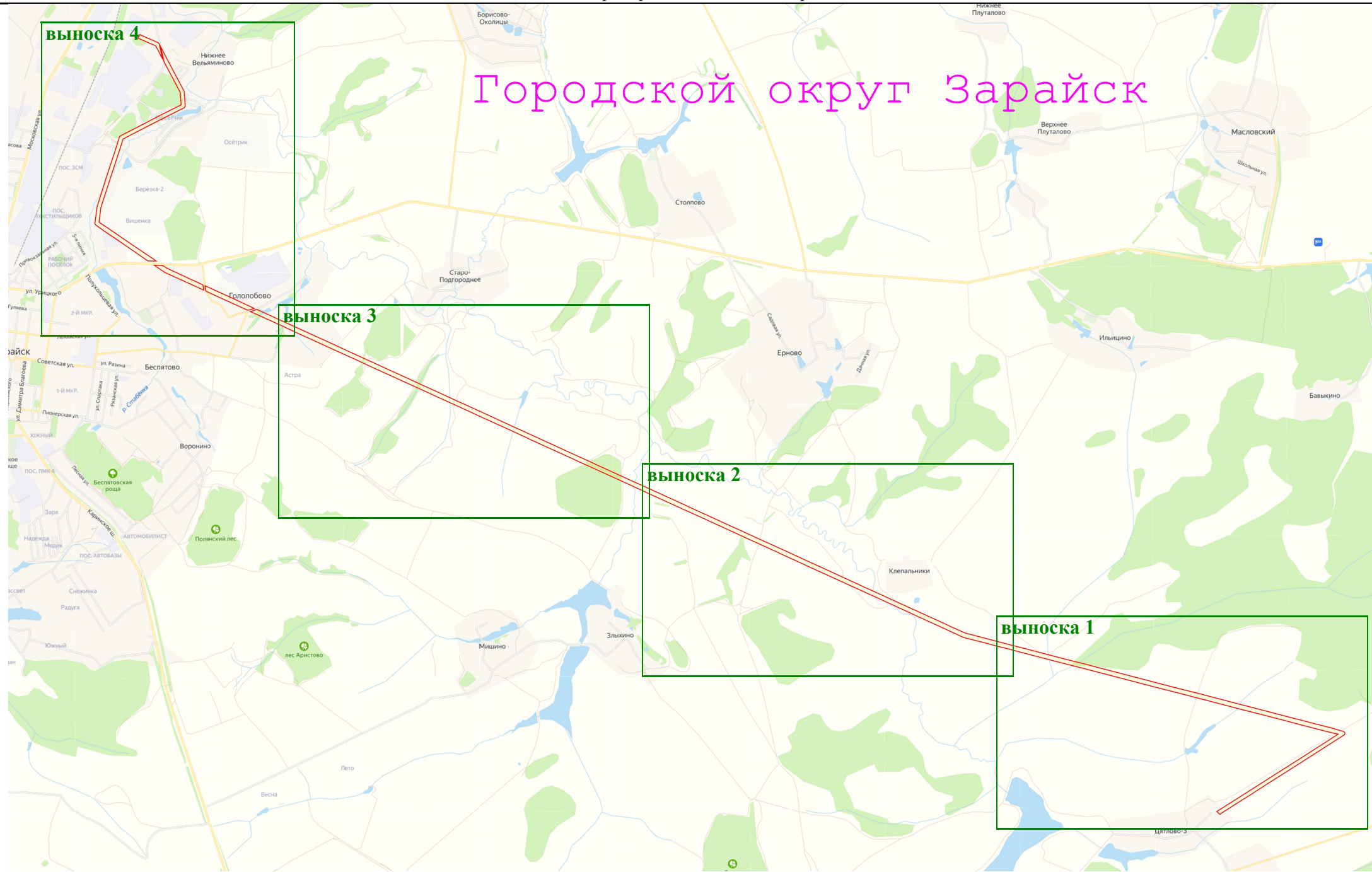
183	357706.31	2279098.70	0.10
184	357785.35	2278926.04	0.10
185	357863.84	2278753.60	0.10
186	357942.85	2278581.02	0.10
187	358021.91	2278407.37	0.10
18	358086.17	2278266.76	0.10
(3)			
188	358569.55	2277259.18	0.10
189	358569.42	2277264.23	0.10
190	358566.79	2277349.26	0.10
191	358539.47	2277389.63	0.10
192	358460.85	2277560.10	0.10
193	358381.94	2277733.21	0.10
194	358365.84	2277768.48	0.10
195	358354.70	2277769.80	0.10
196	358326.02	2277772.86	0.10
197	358310.64	2277774.55	0.10
198	358338.54	2277713.41	0.10
199	358417.17	2277540.91	0.10
200	358495.70	2277366.99	0.10
201	358497.51	2277363.80	0.10
188	358569.55	2277259.18	0.10
(4)			
202	360987.75	2277105.35	0.10
203	360978.67	2277123.97	0.10
204	360903.83	2277295.76	0.10
205	360902.08	2277298.96	0.10
206	360899.77	2277301.78	0.10
207	360895.83	2277305.46	0.10
208	360893.17	2277307.12	0.10
209	360890.35	2277308.60	0.10
210	360861.24	2277315.39	0.10
211	360829.76	2277322.30	0.10
212	360742.41	2277343.28	0.10
213	360735.49	2277342.24	0.10
214	360868.46	2277273.27	0.10
215	360940.98	2277106.59	0.10
216	360948.79	2277087.54	0.10
217	360952.54	2277090.28	0.10
202	360987.75	2277105.35	0.10
(5)			
218	360864.14	2277322.29	0.10
219	360726.58	2277394.18	0.10
220	360578.69	2277472.43	0.10
221	360396.62	2277569.76	0.10
222	360390.35	2277571.63	0.10
223	360240.94	2277581.24	0.10
224	360235.53	2277580.85	0.10
225	360228.41	2277578.06	0.10

226	360223.44	2277574.30	0.10
227	360219.83	2277569.29	0.10
228	360129.93	2277392.37	0.10
229	360015.35	2277168.34	0.10
230	359893.38	2276929.85	0.10
231	359753.95	2276885.61	0.10
232	359458.01	2276788.68	0.10
233	359174.46	2276698.06	0.10
234	359021.36	2276677.95	0.10
235	358959.86	2276772.23	0.10
236	358854.49	2276926.83	0.10
237	358748.63	2277081.48	0.10
238	358643.18	2277236.36	0.10
239	358615.02	2277277.98	0.10
240	358615.40	2277265.55	0.10
241	358617.42	2277189.44	0.10
242	358709.17	2277054.68	0.10
243	358814.89	2276900.24	0.10
244	358920.31	2276745.58	0.10
245	358994.21	2276642.33	0.10
246	359007.01	2276634.27	0.10
247	359019.69	2276636.03	0.10
248	359182.49	2276657.27	0.10
249	359471.00	2276748.74	0.10
250	359766.88	2276846.18	0.10
251	359913.21	2276892.72	0.10
252	359916.74	2276894.23	0.10
253	359921.65	2276897.83	0.10
254	359924.48	2276900.70	0.10
255	359926.67	2276904.07	0.10
256	360052.74	2277149.23	0.10
257	360167.36	2277373.32	0.10
258	360250.82	2277539.18	0.10
259	360381.67	2277530.17	0.10
260	360559.00	2277435.33	0.10
261	360701.94	2277359.70	0.10
262	360711.28	2277357.98	0.10
263	360846.36	2277326.42	0.10
218	360864.14	2277322.29	0.10
251	359913.21	2276892.72	0.10
252	359916.74	2276894.23	0.10
253	359921.65	2276897.83	0.10
254	359924.48	2276900.70	0.10
255	359926.67	2276904.07	0.10
256	360052.74	2277149.23	0.10
257	360167.36	2277373.32	0.10
258	360250.82	2277539.18	0.10
259	360381.67	2277530.17	0.10
260	360559.00	2277435.33	0.10



261	360701.94	2277359.70	0.10
262	360711.28	2277357.98	0.10
263	360846.36	2277326.42	0.10
218	360864.14	2277322.29	0.10

Схема расположения границ публичного сервитута  
"Линия электропередачи 110 кВ "Осётр-Маслово"



Масштаб 1:50 000

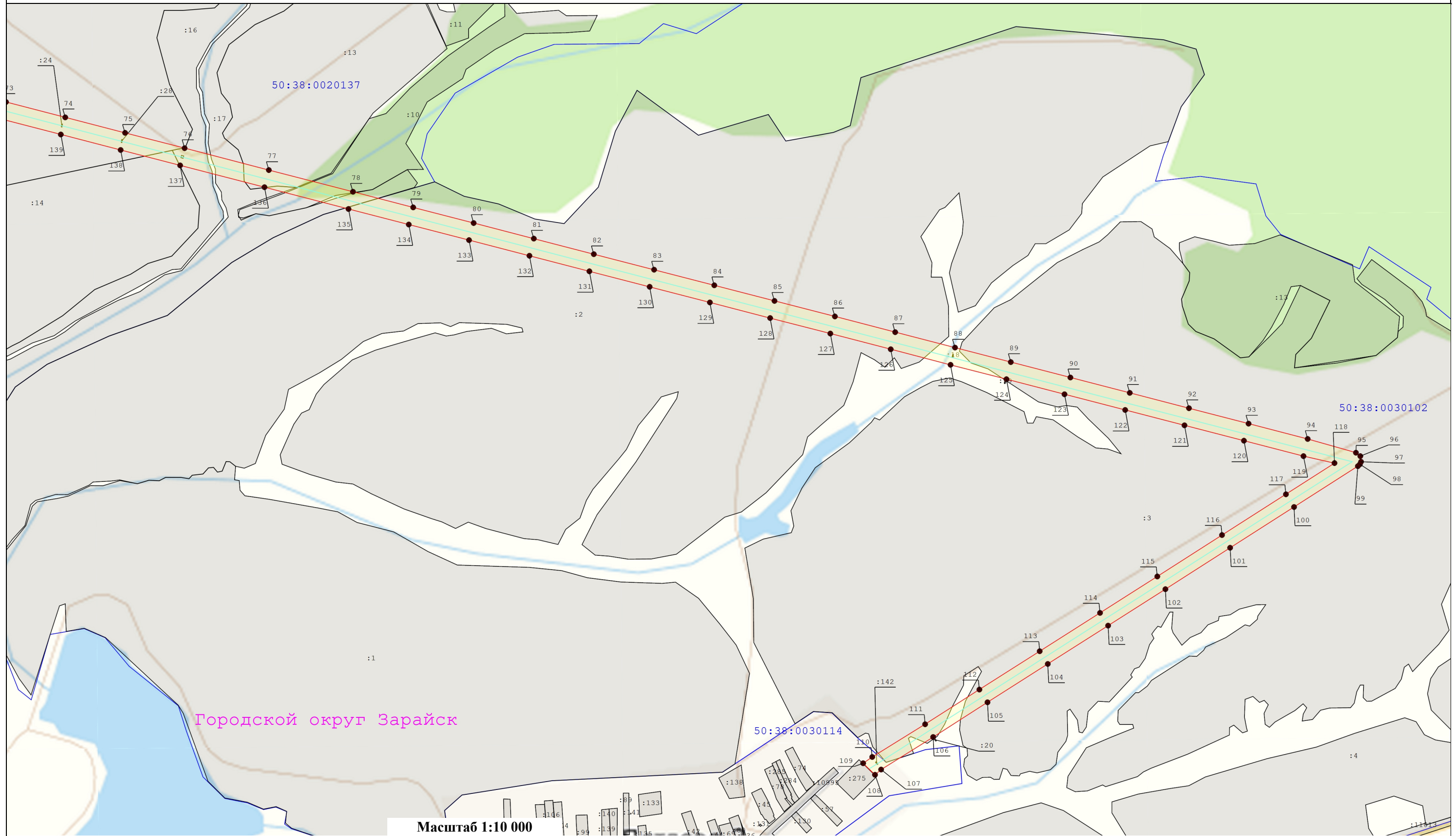
Условные обозначения:

 - вновь образуемая граница публичного сервитута, сведения о которой достаточны для определения ее местоположения



Схема расположения границ публичного сервитута  
"Линия электропередачи 110 кВ "Осётр-Маслово"

выноска 1



Масштаб 1:10 000

Условные обозначения:







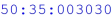


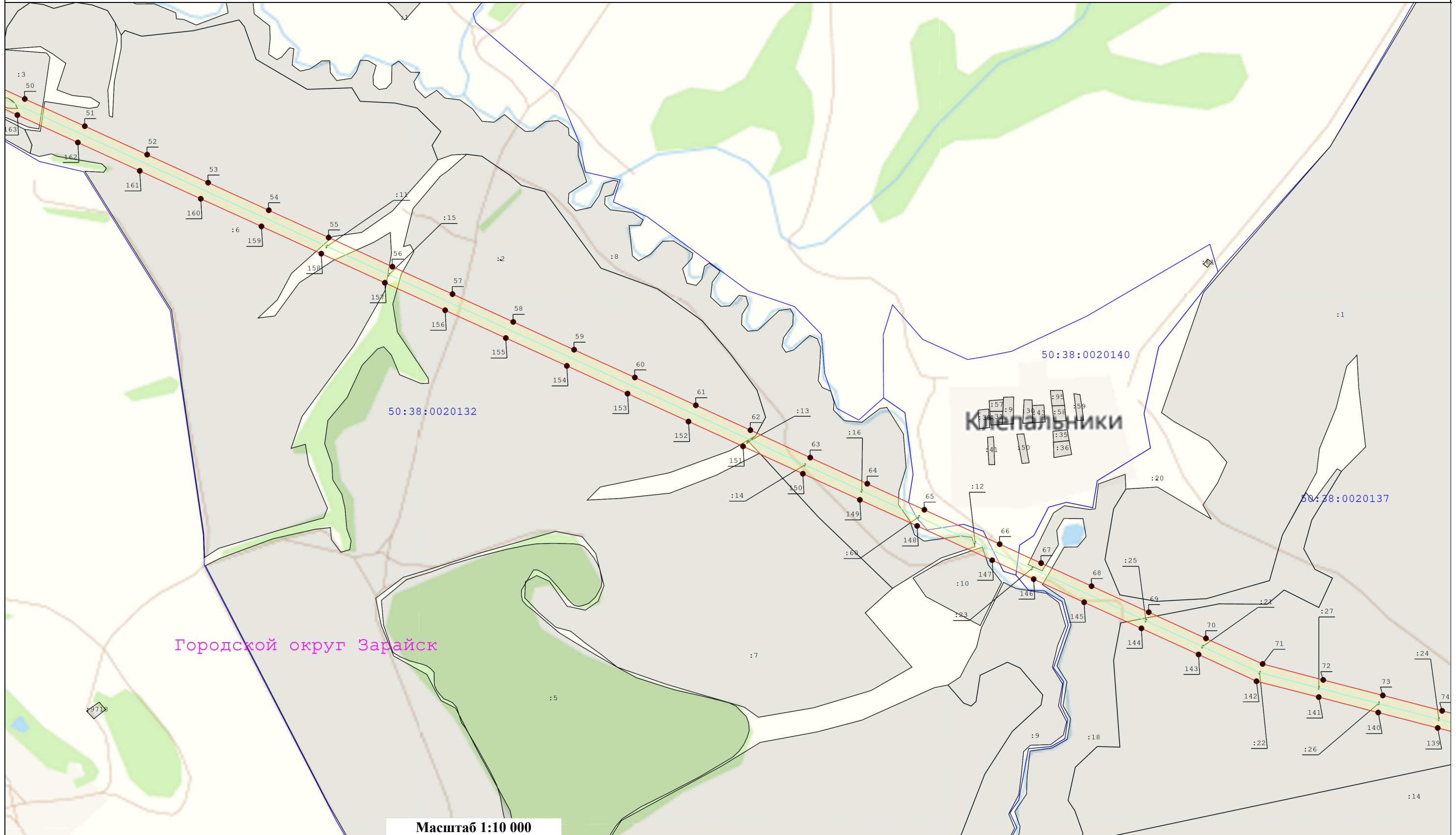
-  - Существующая часть границы, имеющиеся в ЕГРН сведения о которой достаточны для определения ее местоположения
-  148 - Номер характерной точки границы публичного сервитута
-  - Характерная точка границы зоны публичного сервитута, сведения о которой позволяют однозначно определить ее положение на местности
-  :136 - Кадастровый номер земельного участка
-  - Граница кадастрового квартала
-  - Ось линии электропередач
-  50:35:0030306 - Номер кадастрового квартала
-  - Граница охранной зоны линии электропередачи
-  - Вновь образуемая граница публичного сервитута, сведения о которой достаточны для определения ее местоположения

Схема расположения границ публичного сервитута  
"Линия электропередачи 110 кВ "Осетр-Маслово"

выноски 2



Условные обозначения:

— - Существующая часть границы, имеющиеся в ЕГРН сведения о которой достаточны для определения ее местоположения

148

● - Номер характерной точки границы публичного сервитута

● - Характерная точка границы зоны публичного сервитута, сведения о которой позволяют однозначно определить ее положение на местности

:136 - Кадастровый номер земельного участка

— - Граница кадастрового квартала

— - Ось линии электропередач

50:35:0030306 - Номер кадастрового квартала

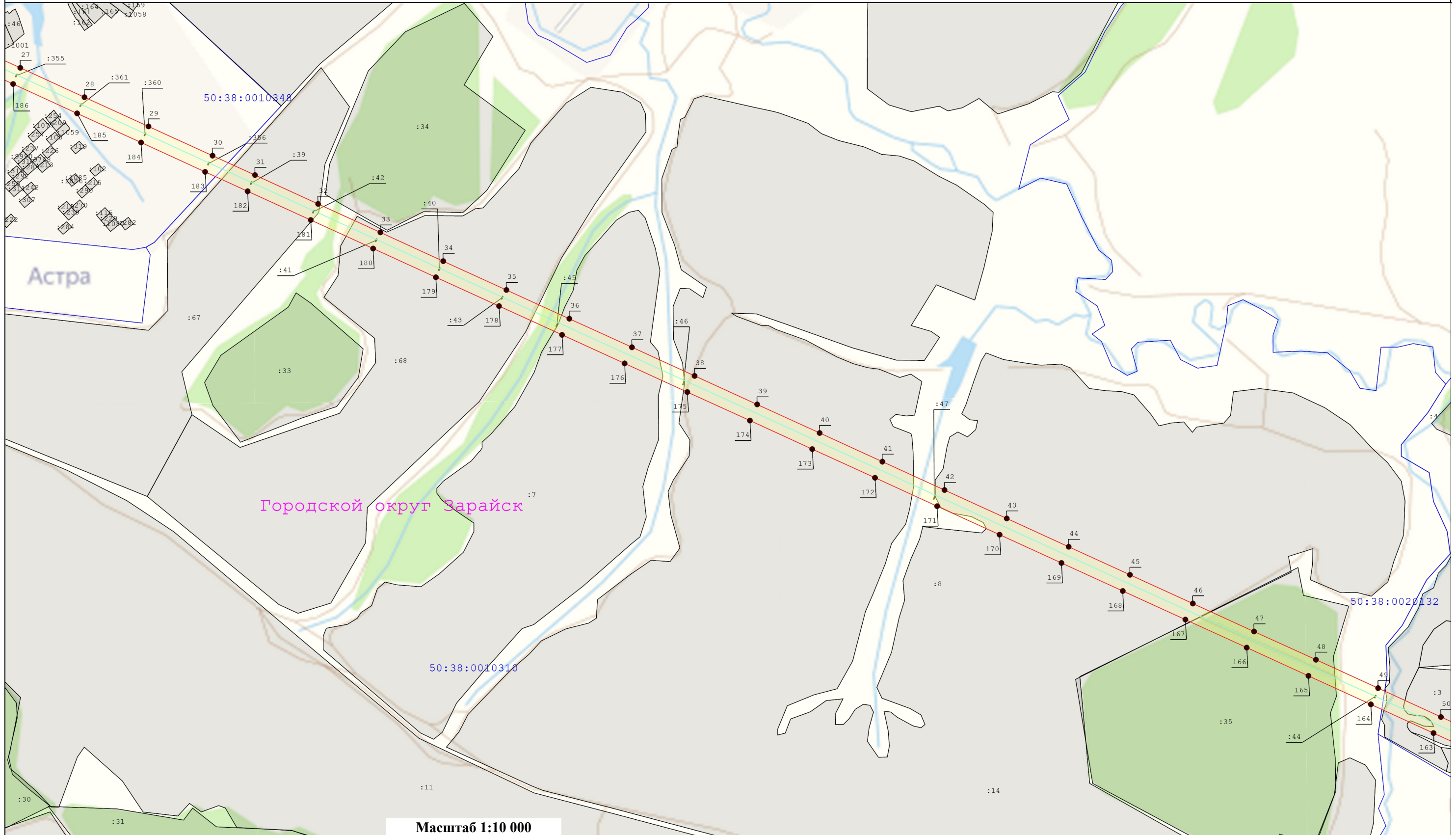
— - Граница охранной зоны линии электропередачи

— - Вновь образуемая граница публичного сервитута, сведения о которой достаточны для определения ее местоположения



Схема расположения границ публичного сервитута  
"Линия электропередачи 110 кВ "Осётр-Маслово"

выноска 3



Масштаб 1:10 000

Условные обозначения:

— - Существующая часть границы, имеющиеся в ЕГРН сведения о которой достаточны для определения ее местоположения

148

- Номер характерной точки границы публичного сервитута

● - Характерная точка границы зоны публичного сервитута, сведения о которой позволяют однозначно определить ее положение на местности

:136 - Кадастровый номер земельного участка

- Граница кадастрового квартала

— - Ось линии электропередач

50:35:0030306 - Номер кадастрового квартала

- Граница охранной зоны линии электропередачи

— - вновь образуемая граница публичного сервитута, сведения о которой достаточны для определения ее местоположения



Схема расположения границ публичного сервитута  
"Линия электропередачи 110 кВ "Осётр-Маслово"

Выноска 4



Масштаб 1:10 000

Условные обозначения:

- Существующая часть границы, имеющиеся в ЕГРН сведения о которой достаточны для определения ее местоположения
- Характерная точка границы зоны публичного сервитута, сведения о которой позволяют однозначно определить ее положение на местности
- Граница кадастрового квартала
- Номер кадастрового квартала
- вновь образуемая граница публичного сервитута, сведения о которой достаточны для определения ее местоположения
- Граница охранной зоны линии электропередачи
- Ось линии электропередачи
- Номер характерной точки границы публичного сервитута
- Кадастровый номер земельного участка