

## ОПИСАНИЕ МЕСТОПОЛОЖЕНИЯ ГРАНИЦ ПУБЛИЧНОГО СЕРВИТУТА

**«Реконструкция ЛЭП-10 кВ от РП-8 до ЗТП-125 с отп. и ответвл. (фид.  
"Астрамьево") от ЗТП-125 до ЗТП-233) от оп. 337 до оп. 362 ПС  
"Маслово" № 456, МО, г/о Зарайск, г.Зарайск»**

(наименование объекта, местоположение границ которого описано (далее - объект))

### Раздел 1

<b>Сведения об объекте</b>		
<b>№ п/п</b>	<b>Характеристика объекта</b>	<b>Описание характеристик</b>
<b>1</b>	Местоположение объекта	Московская обл., г.о. Зарайск, д. Филипповичи КК № 50:38:0020258, 50:38:0020203 КН № 50:38:0020258:189, 50:38:0020258:241, 50:38:0020258:251, 50:38:0020258:131, 50:38:0020258:106, 50:38:0020258:141, 50:38:0020203:6
<b>2</b>	Площадь объекта ± величина погрешности определения площади ( $P \pm \Delta P$ )	$S=35028\text{м}^2$
<b>3</b>	Категория земель	-Категория земель не определена - Земли населенных пунктов -Земли сельскохозяйственного назначения

## Раздел 2

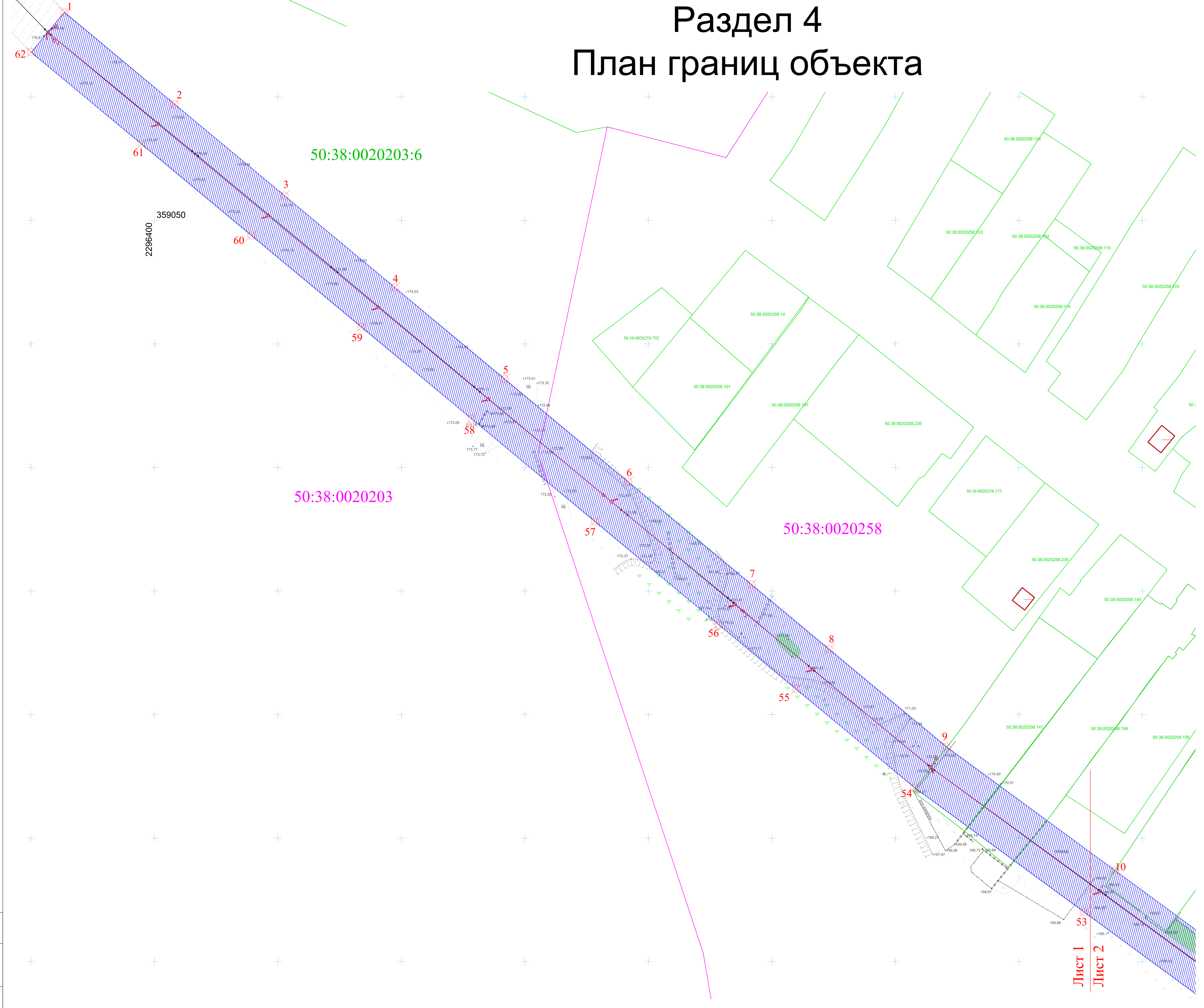
<b>Сведения о местоположении границ объекта</b>					
<b>1. Система координат МСК-50, зона 2</b>					
<b>2. Сведения о характерных точках границ объекта</b>					
Обозначение характерных точек границ	Координаты, м		Метод определения координат характерной точки	Средняя квадратическая погрешность положения характерной точки (Mt), м	Описание обозначения точки на местности (при наличии)
	X	Y			
1	2	3	4	5	6
1	403400.91	2263191.71	Аналитический метод	0,20	-
2	403402.70	2263182.50		0,20	
3	403373.89	2263176.39		0,20	
4	403346.28	2263170.53		0,20	
5	403319.57	2263158.07		0,20	
6	403286.94	2263142.86		0,20	
7	403256.16	2263128.50		0,20	
8	403228.57	2263116.81		0,20	
9	403200.95	2263105.09		0,20	
10	403172.62	2263093.08		0,20	
11	403186.27	2263064.76		0,20	
12	403200.78	2263034.68		0,20	
13	403216.50	2263002.07		0,20	
14	403193.86	2262987.55		0,20	
15	403166.63	2262965.79		0,20	
16	403148.31	2262954.03		0,20	
17	403119.54	2262943.08		0,20	
18	403088.60	2262931.30		0,20	
19	403059.85	2262916.32		0,20	
20	403028.95	2262899.86		0,20	
21	402999.67	2262884.30		0,20	
22	402967.13	2262866.64		0,20	
23	402935.22	2262852.31		0,20	
24	402903.81	2262836.89		0,20	
25	402881.36	2262825.87		0,20	
26	402863.41	2262817.06		0,20	
27	402835.75	2262803.48		0,20	
28	402835.69	2262814.19		0,20	
29	402832.40	2262817.55		0,20	
30	402829.54	2262814.75		0,20	
31	402831.70	2262812.55		0,20	
32	402831.79	2262797.08		0,20	
33	402865.17	2262813.47		0,20	
34	402883.12	2262822.28		0,20	
35	402905.57	2262833.30		0,20	
36	402936.99	2262848.72		0,20	
37	402968.92	2262863.06		0,20	
38	403001.50	2262880.75		0,20	
39	403030.83	2262896.33		0,20	



# Раздел 4 План границ объекта

Масштаб-1:500  
Система координат МСК-50

**1/3**



Каталог сведений использованного земельного участка МСК-50 (лист 2) от 1998 г. (ФГИС/ФУИАС)


Порядковый номер	№ участка	№ участка	Дополнительные сведения	Дата записи	Тип записи
1	50:38:0020258:101	50:38:0020258:101	Земельный участок	1998-01-27	ИЗ
2	50:38:0020258:102	50:38:0020258:102	Земельный участок	1998-01-27	ИЗ
3	50:38:0020258:103	50:38:0020258:103	Земельный участок	1998-01-27	ИЗ
4	50:38:0020258:104	50:38:0020258:104	Земельный участок	1998-01-27	ИЗ
5	50:38:0020258:105	50:38:0020258:105	Земельный участок	1998-01-27	ИЗ
6	50:38:0020258:106	50:38:0020258:106	Земельный участок	1998-01-27	ИЗ
7	50:38:0020258:107	50:38:0020258:107	Земельный участок	1998-01-27	ИЗ
8	50:38:0020258:108	50:38:0020258:108	Земельный участок	1998-01-27	ИЗ
9	50:38:0020258:109	50:38:0020258:109	Земельный участок	1998-01-27	ИЗ
10	50:38:0020258:110	50:38:0020258:110	Земельный участок	1998-01-27	ИЗ
11	50:38:0020258:111	50:38:0020258:111	Земельный участок	1998-01-27	ИЗ
12	50:38:0020258:112	50:38:0020258:112	Земельный участок	1998-01-27	ИЗ
13	50:38:0020258:113	50:38:0020258:113	Земельный участок	1998-01-27	ИЗ
14	50:38:0020258:114	50:38:0020258:114	Земельный участок	1998-01-27	ИЗ
15	50:38:0020258:115	50:38:0020258:115	Земельный участок	1998-01-27	ИЗ
16	50:38:0020258:116	50:38:0020258:116	Земельный участок	1998-01-27	ИЗ
17	50:38:0020258:117	50:38:0020258:117	Земельный участок	1998-01-27	ИЗ
18	50:38:0020258:118	50:38:0020258:118	Земельный участок	1998-01-27	ИЗ
19	50:38:0020258:119	50:38:0020258:119	Земельный участок	1998-01-27	ИЗ
20	50:38:0020258:120	50:38:0020258:120	Земельный участок	1998-01-27	ИЗ
21	50:38:0020258:121	50:38:0020258:121	Земельный участок	1998-01-27	ИЗ
22	50:38:0020258:122	50:38:0020258:122	Земельный участок	1998-01-27	ИЗ
23	50:38:0020258:123	50:38:0020258:123	Земельный участок	1998-01-27	ИЗ
24	50:38:0020258:124	50:38:0020258:124	Земельный участок	1998-01-27	ИЗ
25	50:38:0020258:125	50:38:0020258:125	Земельный участок	1998-01-27	ИЗ
26	50:38:0020258:126	50:38:0020258:126	Земельный участок	1998-01-27	ИЗ
27	50:38:0020258:127	50:38:0020258:127	Земельный участок	1998-01-27	ИЗ
28	50:38:0020258:128	50:38:0020258:128	Земельный участок	1998-01-27	ИЗ
29	50:38:0020258:129	50:38:0020258:129	Земельный участок	1998-01-27	ИЗ
30	50:38:0020258:130	50:38:0020258:130	Земельный участок	1998-01-27	ИЗ
31	50:38:0020258:131	50:38:0020258:131	Земельный участок	1998-01-27	ИЗ
32	50:38:0020258:132	50:38:0020258:132	Земельный участок	1998-01-27	ИЗ
33	50:38:0020258:133	50:38:0020258:133	Земельный участок	1998-01-27	ИЗ
34	50:38:0020258:134	50:38:0020258:134	Земельный участок	1998-01-27	ИЗ
35	50:38:0020258:135	50:38:0020258:135	Земельный участок	1998-01-27	ИЗ
36	50:38:0020258:136	50:38:0020258:136	Земельный участок	1998-01-27	ИЗ
37	50:38:0020258:137	50:38:0020258:137	Земельный участок	1998-01-27	ИЗ
38	50:38:0020258:138	50:38:0020258:138	Земельный участок	1998-01-27	ИЗ
39	50:38:0020258:139	50:38:0020258:139	Земельный участок	1998-01-27	ИЗ
40	50:38:0020258:140	50:38:0020258:140	Земельный участок	1998-01-27	ИЗ
41	50:38:0020258:141	50:38:0020258:141	Земельный участок	1998-01-27	ИЗ
42	50:38:0020258:142	50:38:0020258:142	Земельный участок	1998-01-27	ИЗ
43	50:38:0020258:143	50:38:0020258:143	Земельный участок	1998-01-27	ИЗ
44	50:38:0020258:144	50:38:0020258:144	Земельный участок	1998-01-27	ИЗ
45	50:38:0020258:145	50:38:0020258:145	Земельный участок	1998-01-27	ИЗ
46	50:38:0020258:146	50:38:0020258:146	Земельный участок	1998-01-27	ИЗ
47	50:38:0020258:147	50:38:0020258:147	Земельный участок	1998-01-27	ИЗ
48	50:38:0020258:148	50:38:0020258:148	Земельный участок	1998-01-27	ИЗ
49	50:38:0020258:149	50:38:0020258:149	Земельный участок	1998-01-27	ИЗ
50	50:38:0020258:150	50:38:0020258:150	Земельный участок	1998-01-27	ИЗ
51	50:38:0020258:151	50:38:0020258:151	Земельный участок	1998-01-27	ИЗ
52	50:38:0020258:152	50:38:0020258:152	Земельный участок	1998-01-27	ИЗ
53	50:38:0020258:153	50:38:0020258:153	Земельный участок	1998-01-27	ИЗ
54	50:38:0020258:154	50:38:0020258:154	Земельный участок	1998-01-27	ИЗ
55	50:38:0020258:155	50:38:0020258:155	Земельный участок	1998-01-27	ИЗ
56	50:38:0020258:156	50:38:0020258:156	Земельный участок	1998-01-27	ИЗ
57	50:38:0020258:157	50:38:0020258:157	Земельный участок	1998-01-27	ИЗ
58	50:38:0020258:158	50:38:0020258:158	Земельный участок	1998-01-27	ИЗ
59	50:38:0020258:159	50:38:0020258:159	Земельный участок	1998-01-27	ИЗ
60	50:38:0020258:160	50:38:0020258:160	Земельный участок	1998-01-27	ИЗ
61	50:38:0020258:161	50:38:0020258:161	Земельный участок	1998-01-27	ИЗ
62	50:38:0020258:162	50:38:0020258:162	Земельный участок	1998-01-27	ИЗ

- Условные обозначения
- Кадастровый номер существующего земельного участка
  - Границы земельного участка в ЕПРН
  - Кадастровый номер кадастрового квартала
  - Проектируемая ВЛЛ-0,38 кВ
  - Граница охранной зоны проектируемой ВЛЛ-0,38 кВ
  - Планировка точки использованного земельного участка
  - Граница охранной зоны стационарных коммуникаций

12521-Ф	
Московская обл., г.о. Зарайск, д. Филипповичи	
Лист	1
Листов	3
План границ объекта	

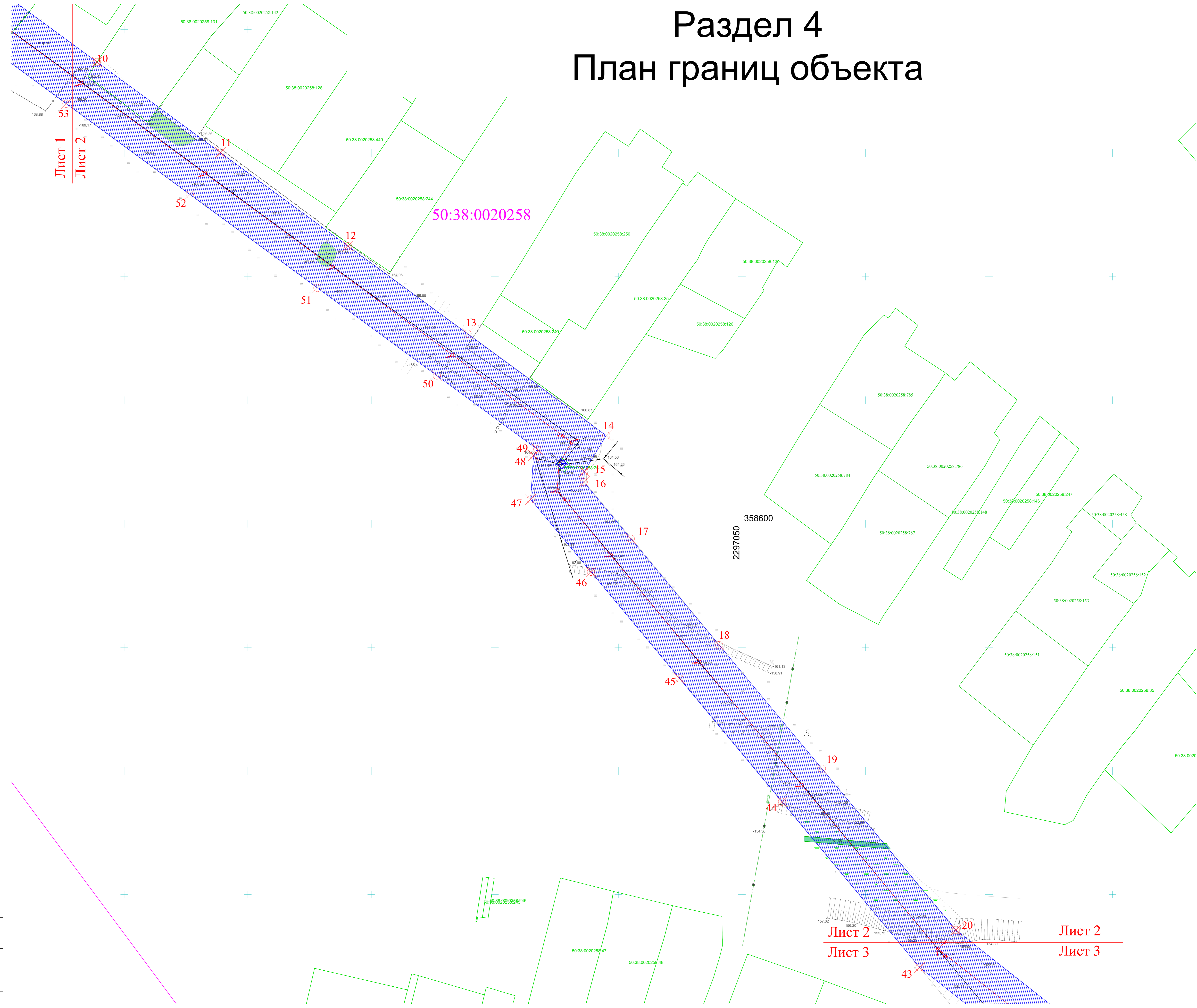
Лист 1  
Лист 2

# Раздел 4 План границ объекта



Масштаб-1:500  
Система координат МСК-50

2/3



Лист 1  
Лист 2

Лист 2  
Лист 3


Лист 2  
Лист 3

				12521-Ф		
				Московская обл., г.о. Зарайск, д. Филипповичи		
Имя	Имя	Лист	Имя	Лист	Дата	
Разработчик	Евдоким					
				Сторона	Лист	Листов
				P	2	3
				План границ объекта		
				ФАСИ		

Лист 1  
Лист 2  
Лист 3

# Раздел 4

## План границ объекта



Масштаб-1:500  
Система координат МСК-50

3/3

Лист 2  
Лист 3

Лист 2  
Лист 3



				12521-Ф		
				Московская обл., г.о. Зарайск, д. Филипповичи		
Имя	Иван	Лист	М.дан	Лист	Дата	
Разработчик	Евдоким					
				Регистрация 201-20-48 от 01.01.2011 № 2011-2011-01	Сторона	Лист
				объекта (уч.) "Филипповичи" от 01.01.2011 № 2011-2011-01	Р	3
				от 01.01.2011 № 2011-2011-01 "Филипповичи" от 01.01.2011 № 2011-2011-01	Лист	3
				Лист	3	3
				План границ объекта		
				ФАСИ		

Лист 2  
Лист 3