

## ОПИСАНИЕ МЕСТОПОЛОЖЕНИЯ ГРАНИЦ

Публичный сервитут объекта «Газораспределительная сеть д. Летуново», кадастровый номер  
50:38:0030107:701

(наименование объекта, местоположение границ которого описано (далее - объект))

### Раздел 1

#### Сведения об объекте

№ п/п	Характеристики объекта	Описание характеристик
1	2	3
1	Местоположение объекта	Московская область, городской округ Зарайск, Летуново д
2	Площадь объекта ± величина погрешности определения площади ( $P \pm \Delta P$ )	29 437 м <sup>2</sup> ± 60 м <sup>2</sup>
3	Иные характеристики объекта	Вид объекта реестра границ: Зона с особыми условиями использования территории Содержание ограничений использования объектов недвижимости в пределах зоны или территории: Публичный сервитут, для целей размещения линейных объектов системы газоснабжения, их неотъемлемых технологических частей. Срок установления 49 лет.

**Раздел 2**

**Сведения о местоположении границ объекта**

<b>1. Система координат</b> МСК-50, зона 2					
<b>2. Сведения о характерных точках границ объекта</b>					
Обозначение характерных точек границ	Координаты, м		Метод определения координат характерной точки	Средняя квадратическая погрешность положения характерной точки (Mt), м	Описание обозначения точки на местности (при наличии)
	X	Y			
1	2	3	4	5	6
1	350 676,55	2 284 112,74	Аналитический метод	0,10	—
515	350 655,13	2 284 112,61		0,10	
514	350 655,15	2 284 108,61		0,10	
513	350 684,94	2 284 108,78		0,10	
512	350 684,94	2 284 108,23		0,10	
511	350 688,94	2 284 108,27		0,10	
510	350 688,94	2 284 108,81		0,10	
509	350 732,33	2 284 109,06		0,10	
508	350 732,33	2 284 107,98		0,10	
507	350 736,33	2 284 108,00		0,10	
506	350 736,33	2 284 109,08		0,10	
505	350 745,42	2 284 109,13		0,10	
504	350 767,43	2 284 110,19		0,10	
503	350 767,45	2 284 109,63		0,10	
502	350 771,45	2 284 109,83		0,10	
501	350 771,42	2 284 110,38		0,10	
500	350 809,96	2 284 112,22		0,10	
499	350 838,73	2 284 113,39		0,10	
498	350 839,07	2 284 104,76		0,10	
497	350 843,07	2 284 104,92		0,10	
496	350 842,73	2 284 113,55		0,10	
495	350 852,66	2 284 113,96		0,10	
494	350 853,99	2 284 103,24		0,10	
493	350 889,01	2 284 106,55		0,10	
492	350 939,17	2 284 110,62		0,10	
491	350 938,85	2 284 114,60		0,10	
490	350 888,66	2 284 110,54		0,10	
489	350 857,48	2 284 107,59		0,10	
488	350 856,18	2 284 118,10		0,10	
487	350 851,23	2 284 117,90		0,10	
486	350 849,93	2 284 133,87		0,10	
485	350 846,83	2 284 155,31		0,10	
484	350 843,70	2 284 239,14		0,10	
483	350 839,30	2 284 257,75		0,10	
482	350 835,40	2 284 295,92		0,10	
481	350 829,67	2 284 359,10		0,10	
480	350 821,66	2 284 408,69		0,10	
479	350 870,19	2 284 424,80		0,10	
478	350 871,52	2 284 420,82		0,10	
477	350 875,32	2 284 422,08		0,10	
476	350 873,99	2 284 426,06	0,10		
475	350 897,09	2 284 433,75	0,10		
474	350 898,24	2 284 430,26	0,10		
473	350 901,98	2 284 431,70	0,10		
472	350 900,88	2 284 435,02	0,10		
471	350 920,80	2 284 441,65	0,10		
470	350 932,17	2 284 444,09	0,10		

## Раздел 2

## Сведения о местоположении границ объекта

1	2	3	4	5	6
469	350 932,29	2 284 443,51		0,10	
468	350 936,21	2 284 444,33		0,10	
467	350 936,08	2 284 444,93		0,10	
466	350 975,98	2 284 453,48		0,10	
465	350 980,14	2 284 452,39		0,10	
464	350 979,87	2 284 451,34		0,10	
463	350 983,94	2 284 451,08		0,10	
462	350 984,01	2 284 451,37		0,10	
461	350 994,72	2 284 448,55		0,10	
460	351 047,81	2 284 410,82		0,10	
459	351 113,18	2 284 375,58		0,10	
458	351 102,62	2 284 353,01		0,10	
457	351 097,96	2 284 334,04		0,10	
456	351 095,85	2 284 334,58		0,10	
455	351 094,13	2 284 330,90		0,10	
454	351 096,97	2 284 330,16		0,10	
453	351 090,87	2 284 306,09		0,10	
452	351 083,52	2 284 307,88		0,10	
451	351 082,58	2 284 304,00		0,10	
450	351 089,91	2 284 302,18		0,10	
449	351 081,66	2 284 268,59		0,10	
448	351 079,41	2 284 251,02		0,10	
447	351 069,70	2 284 252,26		0,10	
446	351 069,19	2 284 248,29		0,10	
445	351 078,90	2 284 247,05		0,10	
444	351 073,40	2 284 204,06		0,10	
443	351 075,14	2 284 173,82		0,10	
442	351 071,14	2 284 173,57		0,10	
441	351 071,40	2 284 169,57		0,10	
440	351 075,37	2 284 169,83		0,10	
439	351 076,37	2 284 152,51		0,10	
438	351 117,99	2 284 092,17		0,10	
437	351 117,97	2 284 091,18		0,10	
436	351 105,56	2 284 091,33		0,10	
435	351 105,51	2 284 087,33		0,10	
434	351 117,92	2 284 087,18		0,10	
433	351 117,37	2 284 041,69		0,10	
432	351 109,81	2 284 041,78		0,10	
431	351 109,95	2 284 037,89		0,10	
430	351 117,32	2 284 037,79		0,10	
429	351 116,63	2 283 984,37		0,10	
428	351 111,20	2 283 984,45		0,10	
427	351 111,14	2 283 980,45		0,10	
426	351 116,57	2 283 980,37		0,10	
425	351 116,23	2 283 955,47		0,10	
424	351 112,43	2 283 955,52		0,10	
423	351 112,37	2 283 951,52		0,10	
422	351 116,18	2 283 951,47		0,10	
421	351 115,22	2 283 881,34		0,10	
420	351 119,23	2 283 881,31		0,10	
419	351 120,10	2 283 945,45		0,10	
418	351 121,59	2 283 945,43		0,10	
417	351 121,64	2 283 949,43		0,10	
416	351 120,15	2 283 949,45		0,10	
415	351 121,13	2 284 022,15		0,10	
			Аналитический метод		—

**Раздел 2**

**Сведения о местоположении границ объекта**

1	2	3	4	5	6
414	351 122,13	2 284 022,13	Аналитический метод	0,10	—
413	351 122,21	2 284 026,13		0,10	
412	351 121,18	2 284 026,15		0,10	
411	351 121,58	2 284 059,24		0,10	
410	351 123,39	2 284 059,22		0,10	
409	351 123,43	2 284 063,22		0,10	
408	351 121,63	2 284 063,24		0,10	
407	351 122,00	2 284 093,39		0,10	
406	351 080,30	2 284 153,86		0,10	
405	351 078,68	2 284 182,05		0,10	
404	351 079,08	2 284 182,07		0,10	
403	351 079,10	2 284 186,08		0,10	
402	351 078,45	2 284 186,05		0,10	
401	351 077,42	2 284 203,92		0,10	
400	351 077,79	2 284 206,85		0,10	
399	351 079,35	2 284 206,65		0,10	
398	351 079,44	2 284 210,65		0,10	
397	351 078,30	2 284 210,82		0,10	
396	351 083,03	2 284 247,82		0,10	
395	351 086,53	2 284 247,38		0,10	
394	351 087,03	2 284 251,34		0,10	
393	351 083,54	2 284 251,79		0,10	
392	351 084,68	2 284 260,72		0,10	
391	351 088,42	2 284 260,24		0,10	
390	351 088,94	2 284 264,20		0,10	
389	351 085,19	2 284 264,69		0,10	
388	351 085,59	2 284 267,86		0,10	
387	351 093,32	2 284 299,29		0,10	
386	351 096,21	2 284 298,60		0,10	
385	351 097,15	2 284 302,48		0,10	
384	351 094,28	2 284 303,20		0,10	
383	351 103,03	2 284 337,73		0,10	
382	351 106,41	2 284 351,68		0,10	
381	351 114,97	2 284 369,96		0,10	
380	351 123,48	2 284 365,98		0,10	
379	351 129,29	2 284 363,52		0,10	
378	351 214,66	2 284 322,35		0,10	
377	351 257,65	2 284 301,98		0,10	
376	351 233,51	2 284 248,62		0,10	
375	351 230,71	2 284 249,88		0,10	
374	351 229,06	2 284 246,24		0,10	
373	351 231,86	2 284 244,97	0,10		
372	351 229,53	2 284 239,82	0,10		
371	351 226,61	2 284 241,15	0,10		
370	351 224,01	2 284 235,41	0,10		
369	351 223,16	2 284 235,79	0,10		
368	351 221,51	2 284 232,15	0,10		
367	351 222,36	2 284 231,76	0,10		
366	351 217,45	2 284 220,89	0,10		
365	351 200,57	2 284 186,29	0,10		
364	351 200,14	2 284 186,50	0,10		
363	351 198,38	2 284 182,90	0,10		
362	351 198,81	2 284 182,69	0,10		
361	351 189,14	2 284 162,58	0,10		
360	351 188,67	2 284 162,80	0,10		

## Раздел 2

## Сведения о местоположении границ объекта

1	2	3	4	5	6
359	351 186,96	2 284 159,19		0,10	
358	351 187,43	2 284 158,97		0,10	
357	351 178,63	2 284 140,42		0,10	
356	351 178,10	2 284 140,67		0,10	
355	351 176,38	2 284 137,06		0,10	
354	351 176,91	2 284 136,81		0,10	
353	351 168,55	2 284 119,19		0,10	
352	351 175,57	2 284 116,14		0,10	
351	351 174,16	2 284 112,90		0,10	
350	351 177,83	2 284 111,30		0,10	
349	351 179,24	2 284 114,54		0,10	
348	351 210,83	2 284 100,82		0,10	
347	351 210,65	2 284 100,39		0,10	
346	351 214,31	2 284 098,80		0,10	
345	351 214,50	2 284 099,23		0,10	
344	351 234,99	2 284 090,58		0,10	
343	351 234,88	2 284 090,31		0,10	
342	351 238,57	2 284 088,77		0,10	
341	351 238,68	2 284 089,04		0,10	
340	351 259,27	2 284 080,42		0,10	
339	351 258,95	2 284 079,65		0,10	
338	351 262,64	2 284 078,10		0,10	
337	351 264,49	2 284 082,57		0,10	
336	351 220,39	2 284 101,03		0,10	
335	351 173,94	2 284 121,21		0,10	
334	351 197,68	2 284 171,26		0,10	
333	351 221,07	2 284 219,19		0,10	
332	351 228,60	2 284 235,85		0,10	
331	351 231,53	2 284 234,53		0,10	
330	351 261,27	2 284 300,27		0,10	
329	351 333,84	2 284 266,01		0,10	
328	351 412,18	2 284 229,32		0,10	
327	351 446,21	2 284 212,93		0,10	
326	351 462,15	2 284 204,90		0,10	
325	351 460,02	2 284 200,68		0,10	
324	351 463,59	2 284 198,88		0,10	
323	351 465,72	2 284 203,10		0,10	
322	351 501,19	2 284 186,04		0,10	
321	351 543,69	2 284 165,88		0,10	
320	351 542,70	2 284 163,79		0,10	
319	351 546,32	2 284 162,08		0,10	
318	351 547,31	2 284 164,16		0,10	
317	351 563,58	2 284 156,44		0,10	
316	351 558,33	2 284 143,24		0,10	
315	351 539,21	2 284 092,79		0,10	
314	351 538,84	2 284 092,94		0,10	
313	351 537,36	2 284 089,22		0,10	
312	351 537,75	2 284 089,07		0,10	
311	351 523,97	2 284 054,79		0,10	
310	351 495,94	2 283 987,40		0,10	
309	351 498,06	2 283 986,54		0,10	
308	351 488,77	2 283 963,68		0,10	
307	351 530,05	2 283 934,46		0,10	
306	351 526,30	2 283 922,20		0,10	
305	351 551,60	2 283 918,61		0,10	
			Аналитический метод		—

## Раздел 2

## Сведения о местоположении границ объекта

1	2	3	4	5	6
304	351 613,71	2 283 873,91		0,10	
303	351 662,78	2 283 837,96		0,10	
302	351 655,16	2 283 821,02		0,10	
301	351 658,81	2 283 819,38		0,10	
300	351 661,46	2 283 825,28		0,10	
299	351 689,85	2 283 811,88		0,10	
298	351 744,67	2 283 892,22		0,10	
297	351 815,52	2 284 000,75		0,10	
296	351 806,54	2 284 056,19		0,10	
295	351 797,81	2 284 111,77		0,10	
294	351 793,94	2 284 110,65		0,10	
293	351 802,59	2 284 055,57		0,10	
292	351 811,32	2 284 001,64		0,10	
291	351 741,35	2 283 894,44		0,10	
290	351 688,47	2 283 816,95		0,10	
289	351 663,10	2 283 828,93		0,10	
288	351 674,30	2 283 853,82		0,10	
287	351 669,82	2 283 855,84		0,10	
286	351 663,70	2 283 842,24		0,10	
285	351 616,06	2 283 877,15		0,10	
284	351 552,79	2 283 922,68		0,10	
283	351 552,66	2 283 922,50		0,10	
282	351 531,49	2 283 925,50		0,10	
281	351 534,73	2 283 936,01		0,10	
280	351 493,67	2 283 965,11		0,10	
279	351 511,33	2 284 008,54		0,10	
278	351 522,00	2 284 033,80		0,10	
277	351 523,70	2 284 033,11	Аналитический метод	0,10	—
276	351 525,18	2 284 036,83		0,10	
275	351 523,53	2 284 037,49		0,10	
274	351 552,62	2 284 109,46		0,10	
273	351 572,85	2 284 156,47		0,10	
272	351 568,68	2 284 158,45		0,10	
271	351 572,46	2 284 167,98		0,10	
270	351 575,32	2 284 191,30		0,10	
269	351 575,91	2 284 193,64		0,10	
268	351 579,90	2 284 222,10		0,10	
267	351 588,90	2 284 295,15		0,10	
266	351 590,34	2 284 308,80		0,10	
265	351 604,24	2 284 306,94		0,10	
264	351 629,82	2 284 303,84		0,10	
263	351 627,37	2 284 292,99		0,10	
262	351 639,81	2 284 292,01		0,10	
261	351 638,73	2 284 285,35		0,10	
260	351 642,68	2 284 284,71		0,10	
259	351 643,65	2 284 290,73		0,10	
258	351 647,33	2 284 289,80		0,10	
257	351 651,49	2 284 284,79		0,10	
256	351 668,07	2 284 277,75		0,10	
255	351 687,34	2 284 271,00		0,10	
254	351 703,07	2 284 263,98		0,10	
253	351 718,06	2 284 255,81		0,10	
252	351 719,85	2 284 248,54		0,10	
251	351 703,49	2 284 144,66		0,10	
250	351 707,49	2 284 144,50		0,10	

**Раздел 2**

<b>Сведения о местоположении границ объекта</b>					
<b>1</b>	<b>2</b>	<b>3</b>	<b>4</b>	<b>5</b>	<b>6</b>
249	351 723,92	2 284 248,70	Аналитический метод	0,10	—
248	351 721,52	2 284 258,48		0,10	
247	351 704,84	2 284 267,57		0,10	
246	351 688,82	2 284 274,72		0,10	
245	351 669,52	2 284 281,48		0,10	
244	351 653,95	2 284 288,09		0,10	
243	351 649,58	2 284 293,36		0,10	
242	351 644,30	2 284 294,69		0,10	
241	351 644,45	2 284 295,66		0,10	
240	351 632,29	2 284 296,61		0,10	
239	351 636,34	2 284 314,53		0,10	
238	351 651,33	2 284 313,02		0,10	
237	351 651,22	2 284 311,99		0,10	
236	351 655,20	2 284 311,59		0,10	
235	351 655,31	2 284 312,62		0,10	
234	351 666,80	2 284 311,46		0,10	
233	351 666,64	2 284 309,86		0,10	
232	351 670,62	2 284 309,46		0,10	
231	351 670,78	2 284 311,05		0,10	
230	351 682,13	2 284 309,90		0,10	
229	351 681,94	2 284 307,96		0,10	
228	351 685,91	2 284 307,56		0,10	
227	351 686,48	2 284 314,36		0,10	
226	351 708,63	2 284 312,20		0,10	
225	351 712,71	2 284 355,14		0,10	
224	351 708,48	2 284 355,54		0,10	
223	351 708,10	2 284 351,56		0,10	
222	351 708,35	2 284 351,53		0,10	
221	351 707,28	2 284 340,27		0,10	
220	351 706,75	2 284 340,32		0,10	
219	351 706,37	2 284 336,34		0,10	
218	351 706,91	2 284 336,29		0,10	
217	351 705,82	2 284 324,85		0,10	
216	351 704,81	2 284 324,95		0,10	
215	351 704,43	2 284 320,97		0,10	
214	351 705,44	2 284 320,87		0,10	
213	351 705,03	2 284 316,57		0,10	
212	351 682,76	2 284 318,74		0,10	
211	351 682,42	2 284 313,89		0,10	
210	351 633,22	2 284 318,86		0,10	
209	351 630,71	2 284 307,77		0,10	
208	351 604,75	2 284 310,91		0,10	
207	351 590,76	2 284 312,78		0,10	
206	351 593,14	2 284 335,24	0,10		
205	351 598,70	2 284 376,65	0,10		
204	351 603,95	2 284 419,91	0,10		
203	351 615,68	2 284 503,69	0,10		
202	351 623,61	2 284 553,62	0,10		
201	351 642,48	2 284 551,21	0,10		
200	351 653,40	2 284 624,01	0,10		
199	351 666,31	2 284 695,11	0,10		
198	351 677,16	2 284 752,66	0,10		
197	351 649,46	2 284 756,34	0,10		
196	351 649,24	2 284 755,04	0,10		
195	351 610,06	2 284 761,90	0,10		

**Раздел 2**

**Сведения о местоположении границ объекта**

1	2	3	4	5	6
194	351 615,23	2 284 789,79	Аналитический метод	0,10	—
193	351 619,53	2 284 811,84		0,10	
192	351 620,88	2 284 822,73		0,10	
191	351 630,04	2 284 888,69		0,10	
190	351 626,08	2 284 889,27		0,10	
189	351 626,02	2 284 888,87		0,10	
188	351 612,95	2 284 890,69		0,10	
187	351 613,04	2 284 891,32		0,10	
186	351 609,08	2 284 891,86		0,10	
185	351 608,99	2 284 891,24		0,10	
184	351 574,05	2 284 896,09		0,10	
183	351 574,26	2 284 897,53		0,10	
182	351 570,30	2 284 898,11		0,10	
181	351 570,08	2 284 896,64		0,10	
180	351 557,00	2 284 898,46		0,10	
179	351 555,07	2 284 884,37		0,10	
178	351 559,03	2 284 883,83		0,10	
177	351 560,42	2 284 893,95		0,10	
176	351 625,46	2 284 884,91		0,10	
175	351 616,91	2 284 823,25		0,10	
174	351 615,58	2 284 812,47		0,10	
173	351 612,51	2 284 796,75		0,10	
172	351 561,14	2 284 802,38		0,10	
171	351 522,41	2 284 804,98		0,10	
170	351 522,47	2 284 805,79		0,10	
169	351 518,47	2 284 806,05		0,10	
168	351 518,42	2 284 805,25		0,10	
167	351 517,41	2 284 805,32		0,10	
166	351 517,34	2 284 800,58		0,10	
165	351 451,59	2 284 806,99		0,10	
164	351 459,90	2 284 876,00		0,10	
163	351 473,87	2 284 873,24		0,10	
162	351 479,24	2 284 915,05		0,10	
161	351 467,42	2 284 916,57		0,10	
160	351 467,59	2 284 919,27		0,10	
159	351 463,95	2 284 919,50		0,10	
158	351 464,51	2 284 923,67		0,10	
157	351 466,91	2 284 923,35		0,10	
156	351 467,44	2 284 927,32		0,10	
155	351 465,04	2 284 927,64		0,10	
154	351 467,84	2 284 948,55	0,10		
153	351 469,83	2 284 948,28	0,10		
152	351 470,36	2 284 952,25	0,10		
151	351 468,36	2 284 952,51	0,10		
150	351 478,06	2 285 025,42	0,10		
149	351 455,07	2 285 026,10	0,10		
148	351 458,94	2 285 094,41	0,10		
147	351 454,95	2 285 094,64	0,10		
146	351 450,84	2 285 022,28	0,10		
145	351 473,51	2 285 021,56	0,10		
144	351 459,42	2 284 915,78	0,10		
143	351 463,35	2 284 915,53	0,10		
142	351 463,19	2 284 913,08	0,10		
141	351 474,77	2 284 911,59	0,10		
140	351 470,45	2 284 878,00	0,10		



**Раздел 2**

**Сведения о местоположении границ объекта**

<b>1</b>	<b>2</b>	<b>3</b>	<b>4</b>	<b>5</b>	<b>6</b>
139	351 456,44	2 284 880,76	Аналитический метод	0,10	—
138	351 449,43	2 284 822,60		0,10	
137	351 441,69	2 284 823,51		0,10	
136	351 441,23	2 284 819,53		0,10	
135	351 448,96	2 284 818,63		0,10	
134	351 446,24	2 284 796,00		0,10	
133	351 435,22	2 284 797,32		0,10	
132	351 434,75	2 284 793,35		0,10	
131	351 445,76	2 284 792,03		0,10	
130	351 442,85	2 284 769,04		0,10	
129	351 432,54	2 284 770,37		0,10	
128	351 432,03	2 284 766,40		0,10	
127	351 442,34	2 284 765,08		0,10	
126	351 439,42	2 284 742,45		0,10	
125	351 430,12	2 284 743,65		0,10	
124	351 429,61	2 284 739,68		0,10	
123	351 438,91	2 284 738,49		0,10	
122	351 434,88	2 284 707,15		0,10	
121	351 430,72	2 284 679,13		0,10	
120	351 422,77	2 284 680,31		0,10	
119	351 422,31	2 284 676,37		0,10	
118	351 430,13	2 284 675,18		0,10	
117	351 425,83	2 284 644,16		0,10	
116	351 419,20	2 284 645,04		0,10	
115	351 418,68	2 284 641,08		0,10	
114	351 425,30	2 284 640,19		0,10	
113	351 422,76	2 284 621,18		0,10	
112	351 419,41	2 284 599,14		0,10	
111	351 415,70	2 284 599,64		0,10	
110	351 415,16	2 284 595,68		0,10	
109	351 418,80	2 284 595,18		0,10	
108	351 413,76	2 284 561,97		0,10	
107	351 405,45	2 284 563,23		0,10	
106	351 404,11	2 284 559,39		0,10	
105	351 413,16	2 284 558,02		0,10	
104	351 410,43	2 284 540,07		0,10	
103	351 390,28	2 284 517,50		0,10	
102	351 380,37	2 284 526,35		0,10	
101	351 377,70	2 284 523,36		0,10	
100	351 387,61	2 284 514,51		0,10	
99	351 385,98	2 284 512,68		0,10	
98	351 374,87	2 284 495,77		0,10	
97	351 332,13	2 284 525,29		0,10	
96	351 332,40	2 284 525,68		0,10	
95	351 329,11	2 284 527,96		0,10	
94	351 328,83	2 284 527,55	0,10		
93	351 304,41	2 284 543,81	0,10		
92	351 292,56	2 284 551,47	0,10		
91	351 286,62	2 284 555,03	0,10		
90	351 271,26	2 284 564,82	0,10		
89	351 250,17	2 284 581,36	0,10		
88	351 229,97	2 284 594,10	0,10		
87	351 215,70	2 284 605,40	0,10		
86	351 221,26	2 284 618,66	0,10		
85	351 221,42	2 284 618,59	0,10		

**Раздел 2**

**Сведения о местоположении границ объекта**

<b>1</b>	<b>2</b>	<b>3</b>	<b>4</b>	<b>5</b>	<b>6</b>
84	351 223,00	2 284 622,27	Аналитический метод	0,10	—
83	351 222,84	2 284 622,34		0,10	
82	351 224,90	2 284 627,09		0,10	
81	351 234,21	2 284 651,52		0,10	
80	351 239,37	2 284 665,96		0,10	
79	351 247,89	2 284 689,04		0,10	
78	351 244,14	2 284 690,42		0,10	
77	351 235,61	2 284 667,32		0,10	
76	351 230,46	2 284 652,90		0,10	
75	351 221,19	2 284 628,60		0,10	
74	351 214,13	2 284 612,24		0,10	
73	351 210,87	2 284 604,12		0,10	
72	351 227,65	2 284 590,84		0,10	
71	351 236,88	2 284 585,01		0,10	
70	351 236,39	2 284 584,34		0,10	
69	351 239,61	2 284 581,98		0,10	
68	351 240,27	2 284 582,87		0,10	
67	351 247,87	2 284 578,08		0,10	
66	351 268,95	2 284 561,55		0,10	
65	351 284,52	2 284 551,62		0,10	
64	351 290,44	2 284 548,07		0,10	
63	351 307,78	2 284 536,80		0,10	
62	351 312,70	2 284 533,51		0,10	
61	351 312,52	2 284 533,22		0,10	
60	351 315,82	2 284 530,99		0,10	
59	351 316,02	2 284 531,29		0,10	
58	351 332,85	2 284 519,93		0,10	
57	351 332,18	2 284 518,96		0,10	
56	351 335,41	2 284 516,58		0,10	
55	351 336,15	2 284 517,65		0,10	
54	351 372,68	2 284 492,43		0,10	
53	351 366,77	2 284 483,43		0,10	
52	351 312,09	2 284 391,02		0,10	
51	351 296,10	2 284 358,83		0,10	
50	351 282,54	2 284 332,38		0,10	
49	351 266,69	2 284 340,52		0,10	
48	351 265,01	2 284 336,88		0,10	
47	351 280,72	2 284 328,82		0,10	
46	351 277,79	2 284 323,10		0,10	
45	351 241,63	2 284 342,13		0,10	
44	351 109,19	2 284 417,60		0,10	
43	351 107,20	2 284 414,13		0,10	
42	351 239,71	2 284 338,62		0,10	
41	351 275,96	2 284 319,54		0,10	
40	351 266,97	2 284 302,00		0,10	
39	351 216,39	2 284 325,96		0,10	
38	351 130,94	2 284 367,16		0,10	
37	351 125,10	2 284 369,63	0,10		
36	351 116,67	2 284 373,58	0,10		
35	351 118,42	2 284 377,30	0,10		
34	351 049,93	2 284 414,23	0,10		
33	350 996,44	2 284 452,23	0,10		
32	350 979,53	2 284 456,68	0,10		
31	350 976,40	2 284 473,25	0,10		
30	350 972,47	2 284 472,51	0,10		

**Раздел 2**

**Сведения о местоположении границ объекта**

1	2	3	4	5	6
29	350 975,32	2 284 457,43	Аналитический метод	0,10	—
28	350 956,96	2 284 453,49		0,10	
27	350 953,54	2 284 469,44		0,10	
26	350 949,63	2 284 468,60		0,10	
25	350 953,05	2 284 452,66		0,10	
24	350 930,41	2 284 447,80		0,10	
23	350 927,24	2 284 462,57		0,10	
22	350 923,40	2 284 461,45		0,10	
21	350 926,50	2 284 446,96		0,10	
20	350 919,74	2 284 445,51		0,10	
19	350 884,84	2 284 433,89		0,10	
18	350 880,19	2 284 447,85		0,10	
17	350 876,40	2 284 446,59		0,10	
16	350 881,05	2 284 432,63		0,10	
15	350 872,32	2 284 429,72		0,10	
14	350 867,50	2 284 444,18		0,10	
13	350 863,71	2 284 442,92		0,10	
12	350 868,52	2 284 428,46		0,10	
11	350 817,17	2 284 411,42		0,10	
10	350 825,70	2 284 358,60		0,10	
9	350 831,41	2 284 295,54		0,10	
8	350 835,34	2 284 257,09		0,10	
7	350 839,71	2 284 238,60		0,10	
6	350 842,84	2 284 154,95		0,10	
5	350 845,96	2 284 133,42	0,10		
4	350 847,23	2 284 117,74	0,10		
3	350 809,78	2 284 116,22	0,10		
2	350 745,31	2 284 113,13	0,10		
1	350 676,55	2 284 112,74	0,10		
<b>Вырез 1 из 4</b>					
516	351 474,54	2 284 718,99	Аналитический метод	0,10	—
517	351 504,02	2 284 713,14		0,10	
518	351 506,57	2 284 725,93		0,10	
519	351 510,49	2 284 725,15		0,10	
520	351 507,94	2 284 712,36		0,10	
521	351 539,23	2 284 706,20		0,10	
522	351 541,80	2 284 720,05		0,10	
523	351 545,74	2 284 719,31		0,10	
524	351 543,16	2 284 705,47		0,10	
525	351 569,36	2 284 700,60		0,10	
526	351 571,75	2 284 713,35		0,10	
527	351 575,69	2 284 712,61		0,10	
528	351 573,29	2 284 699,86		0,10	
529	351 599,64	2 284 694,90		0,10	
530	351 602,34	2 284 710,18		0,10	
531	351 606,28	2 284 709,48		0,10	
532	351 603,58	2 284 694,20		0,10	
533	351 629,69	2 284 689,59		0,10	
534	351 631,62	2 284 700,59		0,10	
535	351 635,56	2 284 699,89		0,10	
536	351 633,63	2 284 688,90		0,10	
537	351 644,12	2 284 687,05		0,10	
538	351 644,54	2 284 689,43		0,10	
539	351 660,80	2 284 687,19		0,10	
540	351 672,46	2 284 749,22	0,10		

**Раздел 2**

Сведения о местоположении границ объекта					
1	2	3	4	5	6
541	351 652,74	2 284 751,86	Аналитический метод	0,10	—
542	351 652,49	2 284 750,41		0,10	
543	351 605,39	2 284 758,65		0,10	
544	351 611,74	2 284 792,81		0,10	
545	351 558,43	2 284 798,55		0,10	
546	351 557,92	2 284 791,10		0,10	
547	351 553,92	2 284 791,38		0,10	
548	351 554,44	2 284 798,82		0,10	
549	351 531,82	2 284 800,34		0,10	
550	351 531,40	2 284 794,47		0,10	
551	351 527,49	2 284 795,04		0,10	
552	351 527,83	2 284 800,61		0,10	
553	351 521,34	2 284 801,04		0,10	
554	351 521,27	2 284 796,17		0,10	
555	351 451,11	2 284 803,01		0,10	
556	351 444,76	2 284 752,61		0,10	
557	351 453,59	2 284 751,47		0,10	
558	351 453,08	2 284 747,51		0,10	
559	351 444,25	2 284 748,64		0,10	
560	351 441,29	2 284 725,59		0,10	
516	351 474,54	2 284 718,99	0,10		
Вырез 2 из 4					
561	351 411,86	2 284 525,80	Аналитический метод	0,10	—
562	351 479,36	2 284 517,76		0,10	
563	351 512,46	2 284 513,09		0,10	
564	351 514,11	2 284 524,80		0,10	
565	351 518,07	2 284 524,24		0,10	
566	351 516,42	2 284 512,53		0,10	
567	351 532,04	2 284 510,33		0,10	
568	351 541,31	2 284 590,13		0,10	
569	351 565,86	2 284 586,89		0,10	
570	351 565,90	2 284 587,19		0,10	
571	351 569,87	2 284 586,67		0,10	
572	351 569,83	2 284 586,36		0,10	
573	351 581,28	2 284 584,85		0,10	
574	351 581,47	2 284 586,28		0,10	
575	351 585,44	2 284 585,76		0,10	
576	351 584,73	2 284 580,38		0,10	
577	351 584,26	2 284 580,44		0,10	
578	351 583,99	2 284 579,09		0,10	
579	351 611,85	2 284 575,42		0,10	
580	351 611,84	2 284 568,46		0,10	
581	351 625,89	2 284 567,97		0,10	
582	351 624,24	2 284 557,57		0,10	
583	351 639,11	2 284 555,67		0,10	
584	351 649,45	2 284 624,66		0,10	
585	351 660,09	2 284 683,25		0,10	
586	351 649,45	2 284 684,72		0,10	
587	351 648,83	2 284 681,18		0,10	
588	351 644,89	2 284 681,88		0,10	
589	351 645,06	2 284 682,82		0,10	
590	351 618,87	2 284 687,44		0,10	
591	351 618,72	2 284 686,59		0,10	
592	351 614,78	2 284 687,28		0,10	
593	351 614,93	2 284 688,14		0,10	

**Раздел 2**

**Сведения о местоположении границ объекта**

1	2	3	4	5	6
594	351 588,56	2 284 692,91	Аналитический метод	0,10	—
595	351 588,52	2 284 692,66		0,10	
596	351 584,58	2 284 693,40		0,10	
597	351 584,63	2 284 693,65		0,10	
598	351 558,36	2 284 698,58		0,10	
599	351 558,12	2 284 697,30		0,10	
600	351 554,19	2 284 698,03		0,10	
601	351 554,43	2 284 699,31		0,10	
602	351 523,66	2 284 705,17		0,10	
603	351 523,37	2 284 703,75		0,10	
604	351 519,45	2 284 704,55		0,10	
605	351 519,73	2 284 705,95		0,10	
606	351 472,75	2 284 715,27		0,10	
607	351 472,12	2 284 712,01		0,10	
608	351 468,11	2 284 712,37		0,10	
609	351 468,83	2 284 716,05		0,10	
610	351 440,77	2 284 721,62		0,10	
611	351 438,84	2 284 706,60		0,10	
612	351 432,60	2 284 664,55		0,10	
613	351 430,33	2 284 647,60		0,10	
614	351 439,20	2 284 646,41		0,10	
615	351 438,67	2 284 642,45		0,10	
616	351 429,80	2 284 643,63		0,10	
617	351 426,72	2 284 620,62		0,10	
618	351 425,34	2 284 611,57		0,10	
619	351 432,54	2 284 610,47		0,10	
620	351 431,94	2 284 606,51		0,10	
621	351 424,74	2 284 607,61		0,10	
622	351 421,25	2 284 584,64		0,10	
623	351 427,57	2 284 583,73		0,10	
624	351 426,99	2 284 579,77		0,10	
625	351 420,65	2 284 580,69	0,10		
626	351 416,29	2 284 552,02	0,10		
627	351 423,25	2 284 550,96	0,10		
628	351 422,65	2 284 547,01	0,10		
629	351 415,69	2 284 548,07	0,10		
630	351 414,20	2 284 538,29	0,10		
631	351 408,62	2 284 532,04	0,10		
561	351 411,86	2 284 525,80	0,10		
<b>Вырез 3 из 4</b>					
632	351 275,00	2 284 298,19	Аналитический метод	0,10	—
633	351 340,10	2 284 267,49		0,10	
634	351 347,87	2 284 284,07		0,10	
635	351 351,37	2 284 282,09		0,10	
636	351 343,73	2 284 265,80		0,10	
637	351 413,90	2 284 232,93		0,10	
638	351 438,14	2 284 221,26		0,10	
639	351 442,35	2 284 229,99		0,10	
640	351 445,87	2 284 228,11		0,10	
641	351 441,75	2 284 219,52		0,10	
642	351 472,38	2 284 204,28		0,10	
643	351 476,03	2 284 211,91		0,10	
644	351 479,55	2 284 209,99		0,10	
645	351 475,99	2 284 202,55		0,10	
646	351 549,66	2 284 167,47		0,10	

## Раздел 2

## Сведения о местоположении границ объекта

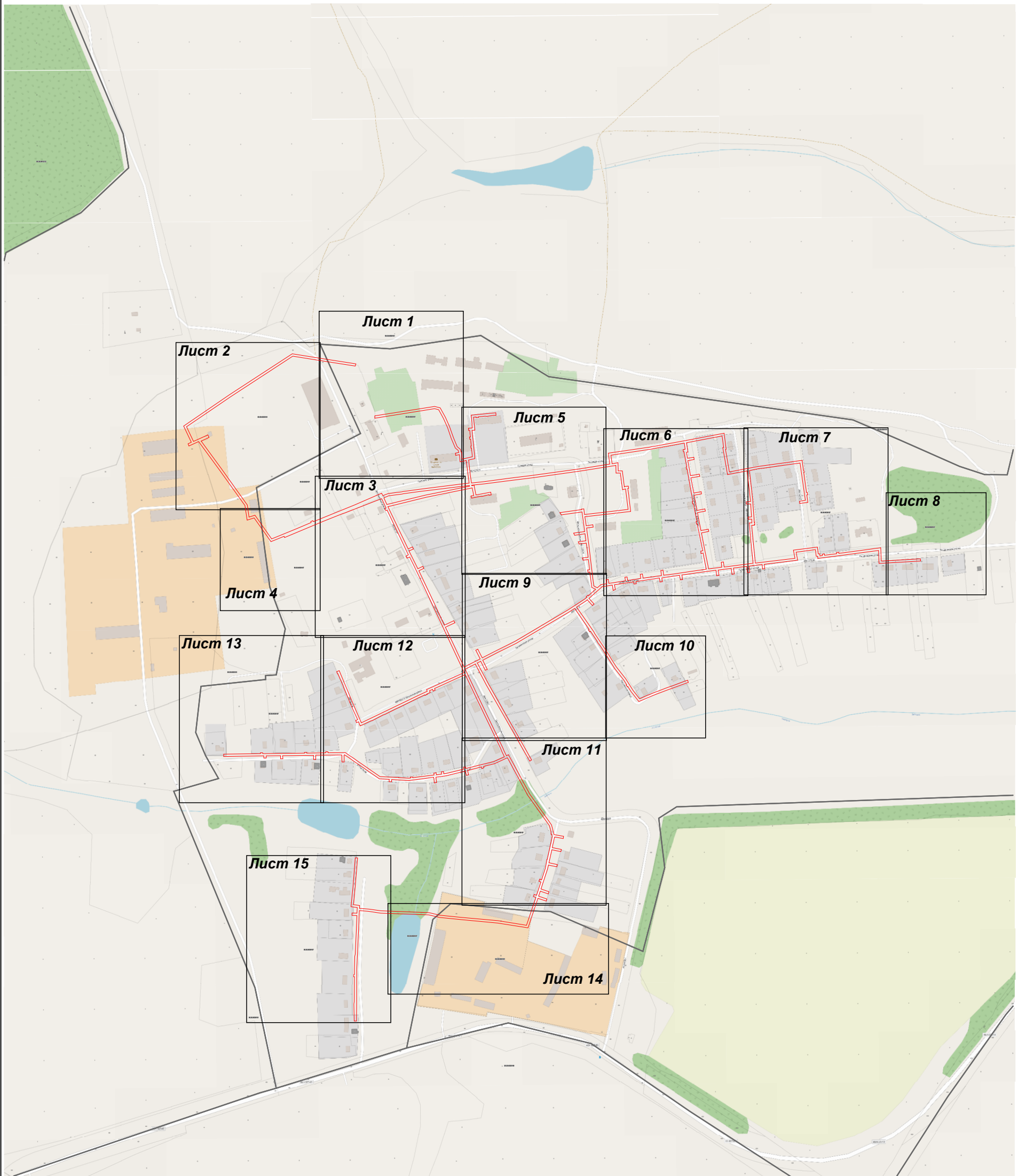
1	2	3	4	5	6
647	351 565,73	2 284 233,80		0,10	
648	351 582,15	2 284 314,22		0,10	
649	351 569,18	2 284 316,69		0,10	
650	351 568,29	2 284 312,08		0,10	
651	351 564,36	2 284 312,83		0,10	
652	351 567,22	2 284 327,69		0,10	
653	351 566,69	2 284 327,79		0,10	
654	351 567,45	2 284 331,72		0,10	
655	351 567,98	2 284 331,61		0,10	
656	351 570,20	2 284 343,14		0,10	
657	351 569,29	2 284 343,32		0,10	
658	351 570,04	2 284 347,24		0,10	
659	351 574,88	2 284 346,29		0,10	
660	351 569,93	2 284 320,62		0,10	
661	351 586,87	2 284 317,35		0,10	
662	351 586,06	2 284 313,41		0,10	
663	351 586,80	2 284 313,31		0,10	
664	351 589,16	2 284 335,71		0,10	
665	351 594,73	2 284 377,16		0,10	
666	351 599,98	2 284 420,42		0,10	
667	351 611,73	2 284 504,28		0,10	
668	351 621,23	2 284 564,13		0,10	
669	351 607,84	2 284 564,60		0,10	
670	351 607,84	2 284 571,91		0,10	
671	351 579,26	2 284 575,68		0,10	
672	351 580,28	2 284 580,95		0,10	
673	351 544,81	2 284 585,63		0,10	
674	351 536,00	2 284 509,78	Аналитический метод	0,10	—
675	351 545,86	2 284 508,39		0,10	
676	351 545,30	2 284 504,43		0,10	
677	351 544,41	2 284 504,55		0,10	
678	351 539,09	2 284 466,78		0,10	
679	351 535,42	2 284 469,37		0,10	
680	351 540,45	2 284 505,11		0,10	
681	351 506,32	2 284 509,92		0,10	
682	351 503,63	2 284 490,82		0,10	
683	351 499,86	2 284 492,46		0,10	
684	351 502,35	2 284 510,48		0,10	
685	351 490,24	2 284 512,18		0,10	
686	351 488,37	2 284 498,78		0,10	
687	351 484,55	2 284 500,15		0,10	
688	351 486,28	2 284 512,74		0,10	
689	351 478,84	2 284 513,79		0,10	
690	351 461,69	2 284 515,83		0,10	
691	351 460,50	2 284 505,97		0,10	
692	351 456,61	2 284 506,98		0,10	
693	351 457,72	2 284 516,31		0,10	
694	351 439,95	2 284 518,42		0,10	
695	351 439,50	2 284 515,00		0,10	
696	351 435,54	2 284 515,52		0,10	
697	351 435,98	2 284 518,90		0,10	
698	351 409,28	2 284 522,08		0,10	
699	351 405,77	2 284 528,85		0,10	
700	351 394,80	2 284 516,55		0,10	
701	351 395,91	2 284 515,56		0,10	







Раздел 4  
План границ объекта



Масштаб 1:7 000

Используемые условные знаки и обозначения:

- 7 - характерная точка границы зоны
- - граница зоны
- - граница земельного участка по сведениям ЕГРН
- - граница кадастрового квартала по сведениям ЕГРН

Подпись \_\_\_\_\_ Дата « 17 » декабря 20 21 г.

Место для оттиска печати (при наличии) лица, составившего описание местоположения границ объекта



Раздел 4  
План границ объекта

Лист 1



Масштаб 1:1 000

Используемые условные знаки и обозначения:

- 7 - характерная точка границы зоны
- (red line) - граница зоны
- (thin grey line) - граница земельного участка по сведениям ЕГРН
- (thick grey line) - граница кадастрового квартала по сведениям ЕГРН

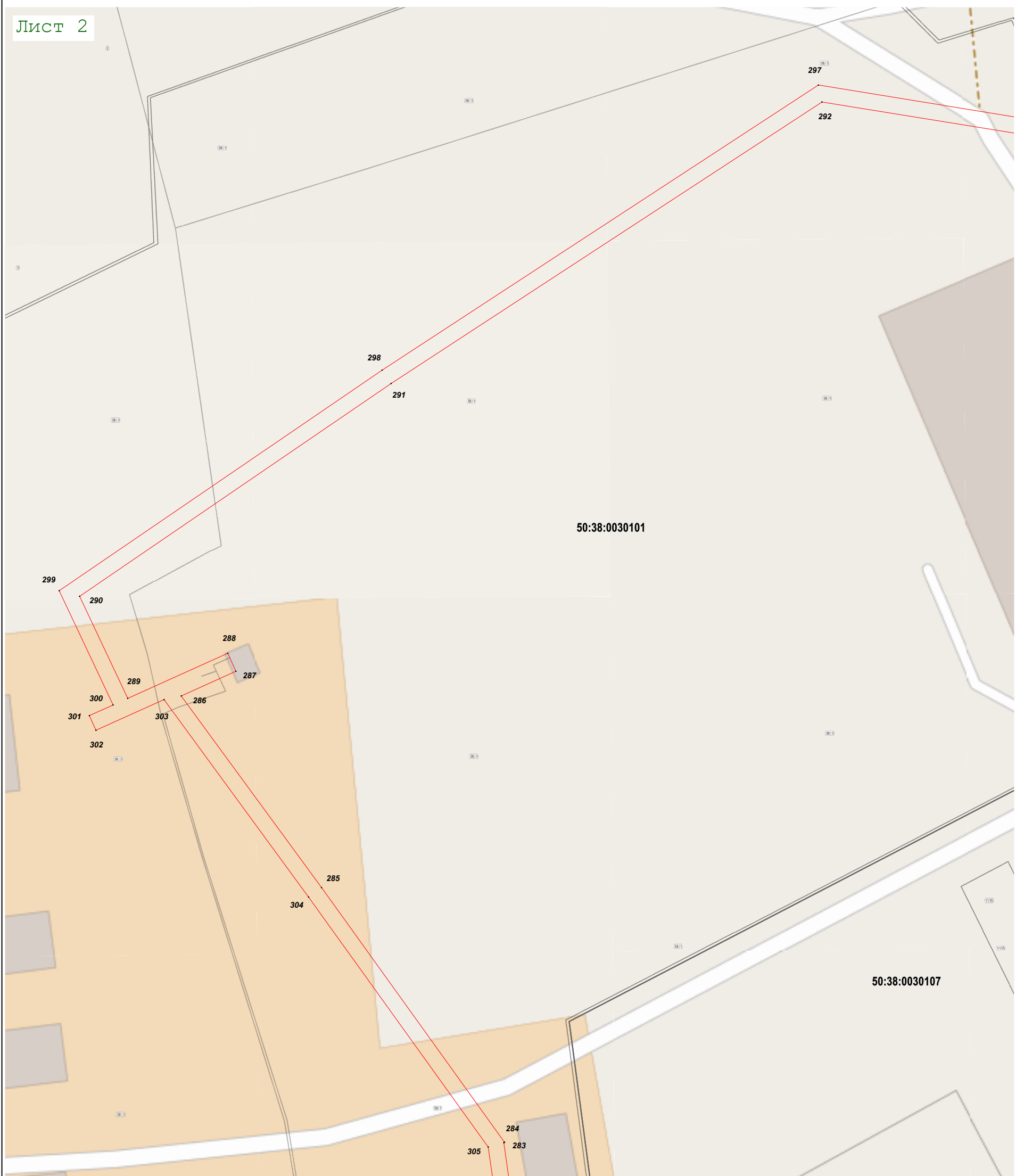
Подпись \_\_\_\_\_ Дата « 17 » декабря 20 21 г.



Место для оттиска печати (при наличии) лица, составившего описание местоположения границ объекта

Раздел 4  
План границ объекта

Лист 2



Масштаб 1:1 000

Используемые условные знаки и обозначения:

- 7 - характеристическая точка границы зоны
- (красная линия) - граница зоны
- (тонкая серая линия) - граница земельного участка по сведениям ЕГРН
- (толстая серая линия) - граница кадастрового квартала по сведениям ЕГРН

Подпись \_\_\_\_\_ Дата « 17 » декабря 20 21 г.

Место для оттиска печати (при наличии) лица, составившего описание местоположения границ объекта



Раздел 4  
План границ объекта

Лист 3



Масштаб 1:1 000

Используемые условные знаки и обозначения:

- 7 - характерная точка границы зоны
- - граница зоны
- (red line) - граница зоны
- (grey line) - граница земельного участка по сведениям ЕГРН
- (black line) - граница кадастрового квартала по сведениям ЕГРН

Подпись \_\_\_\_\_ Дата « 17 » декабря 20 21 г.

Место для оттиска печати (при наличии) лица, составившего описание местоположения границ объекта





Раздел 4  
План границ объекта

Лист 4



Масштаб 1:1 000

Используемые условные знаки и обозначения:

- 7 - характерная точка границы зоны
- (red line) - граница зоны
- (grey line) - граница земельного участка по сведениям ЕГРН
- (black line) - граница кадастрового квартала по сведениям ЕГРН

Подпись \_\_\_\_\_

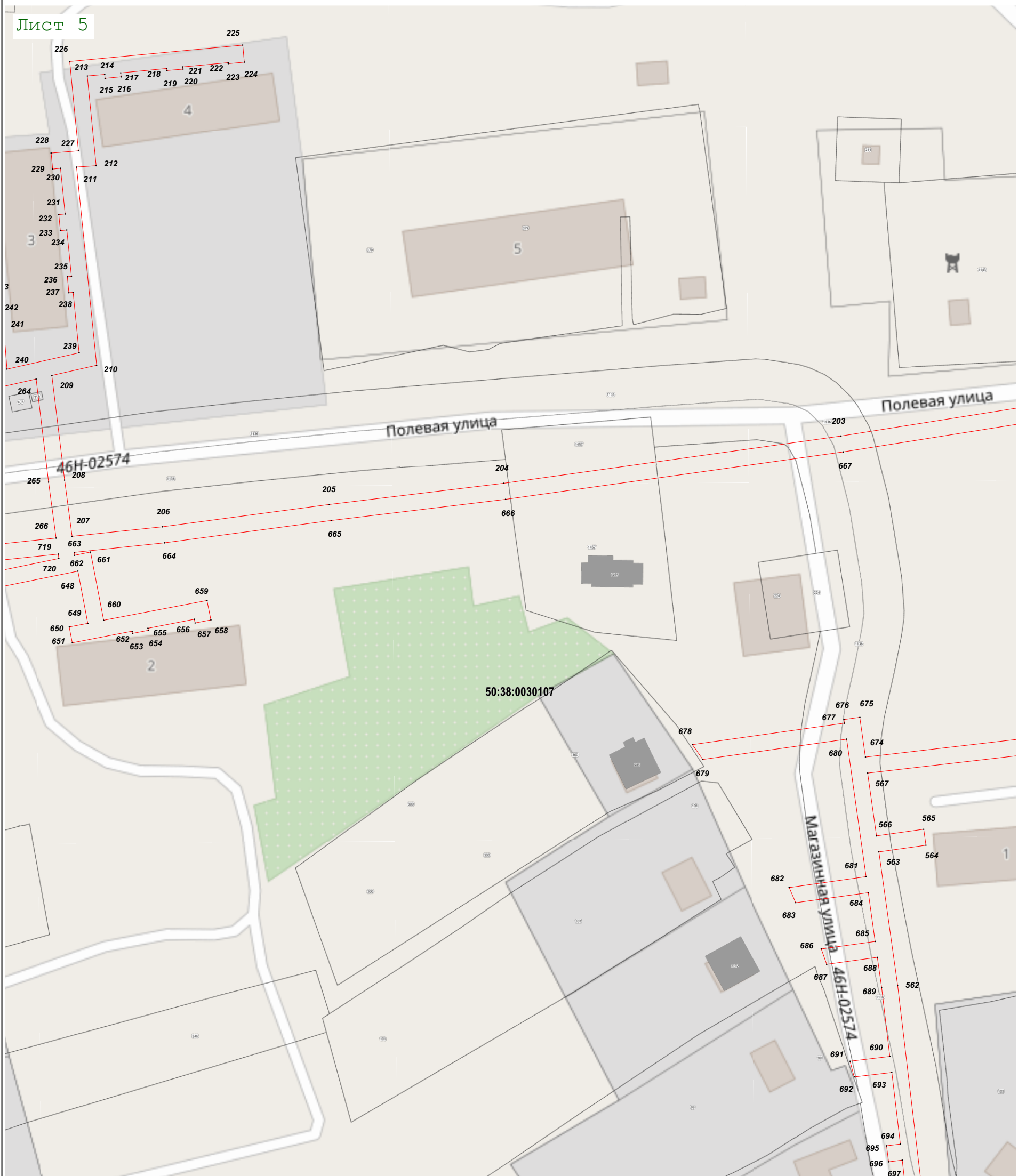


Дата « 17 » декабря 20 21 г.

Место для оттиска печати (при наличии) лица, составившего описание местоположения границ объекта

Раздел 4  
План границ объекта

Лист 5



Масштаб 1:1 000

Используемые условные знаки и обозначения:

- 7 - характерная точка границы зоны
- - граница зоны
- - граница земельного участка по сведениям ЕГРН
- - граница кадастрового квартала по сведениям ЕГРН

Подпись \_\_\_\_\_ Дата « 17 » декабря 20 21 г.

Место для оттиска печати (при наличии) лица, составившего описание местоположения границ объекта







Раздел 4  
План границ объекта

Лист 6



Масштаб 1:1 000

Используемые условные знаки и обозначения:

-  7 - характерная точка границы зоны
-  - граница зоны
-  - граница земельного участка по сведениям ЕГРН
-  - граница кадастрового квартала по сведениям ЕГРН

Подпись \_\_\_\_\_ Дата « 17 » декабря 20 21 г.

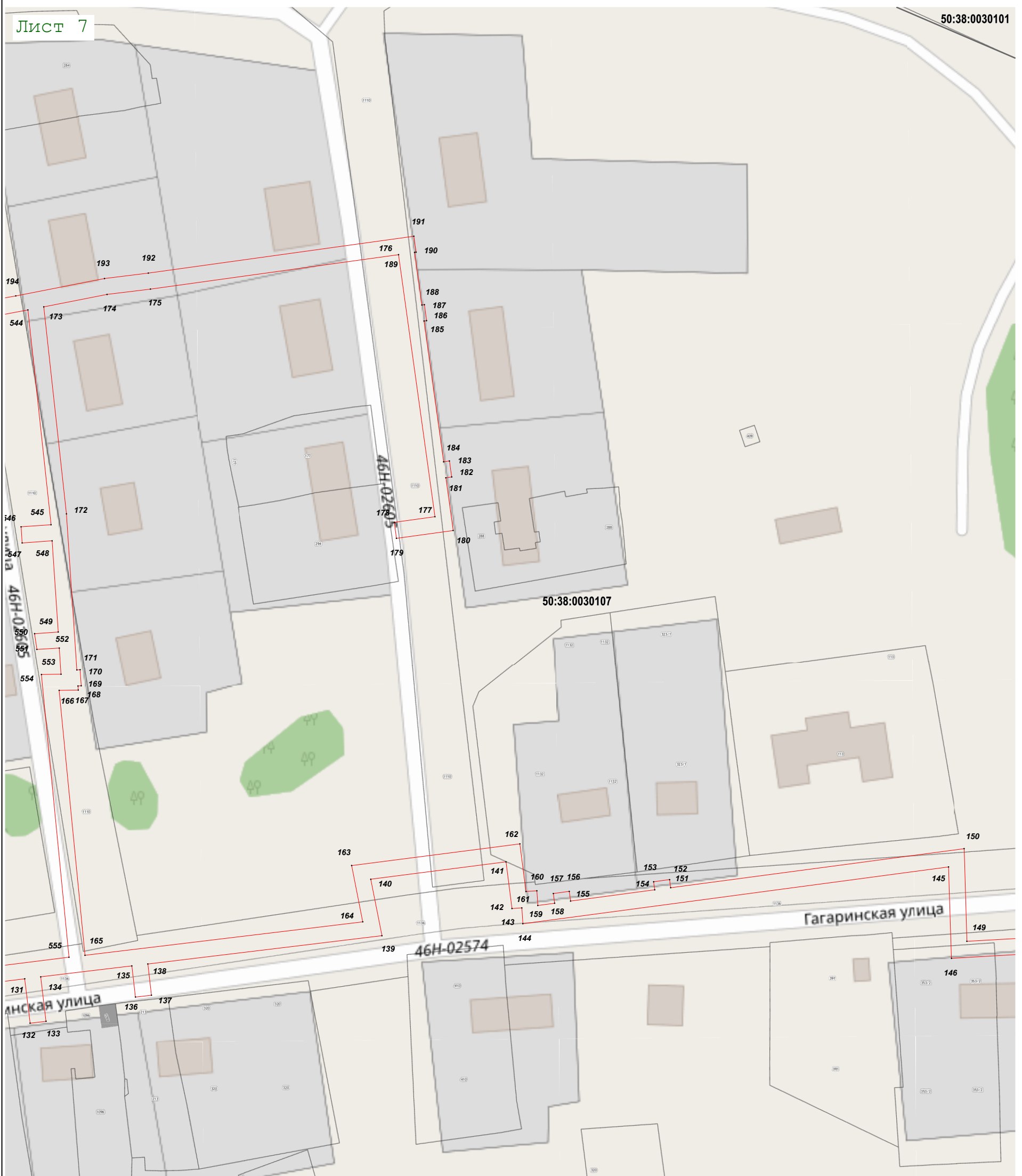
Место для оттиска печати (при наличии) лица, составившего описание местоположения границ объекта



Раздел 4  
План границ объекта

Лист 7

50:38:0030101



Масштаб 1:1 000

Используемые условные знаки и обозначения:

- 7 - характерная точка границы зоны
- - граница зоны
- (red line) - граница зоны
- (grey line) - граница земельного участка по сведениям ЕГРН
- (dashed grey line) - граница кадастрового квартала по сведениям ЕГРН

Подпись \_\_\_\_\_ Дата « 17 » декабря 20 21 г.

Место для оттиска печати (при наличии) лица, составившего описание местоположения границ объекта





Раздел 4  
План границ объекта

Лист 8



Масштаб 1:1 000

Используемые условные знаки и обозначения:

- 7 - характерная точка границы зоны
- (red line) - граница зоны
- (grey line) - граница земельного участка по сведениям ЕГРН
- (black line) - граница кадастрового квартала по сведениям ЕГРН

Подпись \_\_\_\_\_



Дата « 17 » декабря 20 21 г.

Место для оттиска печати (при наличии) лица, составившего описание местоположения границ объекта

Раздел 4  
План границ объекта

Лист 9



Масштаб 1:1 000

Используемые условные знаки и обозначения:

- 7 - характерная точка границы зоны
- (red line) - граница зоны
- (grey line) - граница земельного участка по сведениям ЕГРН
- (black line) - граница кадастрового квартала по сведениям ЕГРН

Подпись \_\_\_\_\_ Дата « 17 » декабря 20 21 г.

Место для оттиска печати (при наличии) лица, составившего описание местоположения границ объекта



Раздел 4  
План границ объекта

Лист 10



Масштаб 1:1 000

Используемые условные знаки и обозначения:

- 7 - характерная точка границы зоны
- - граница зоны
- - граница земельного участка по сведениям ЕГРН
- - граница кадастрового квартала по сведениям ЕГРН

Подпись \_\_\_\_\_

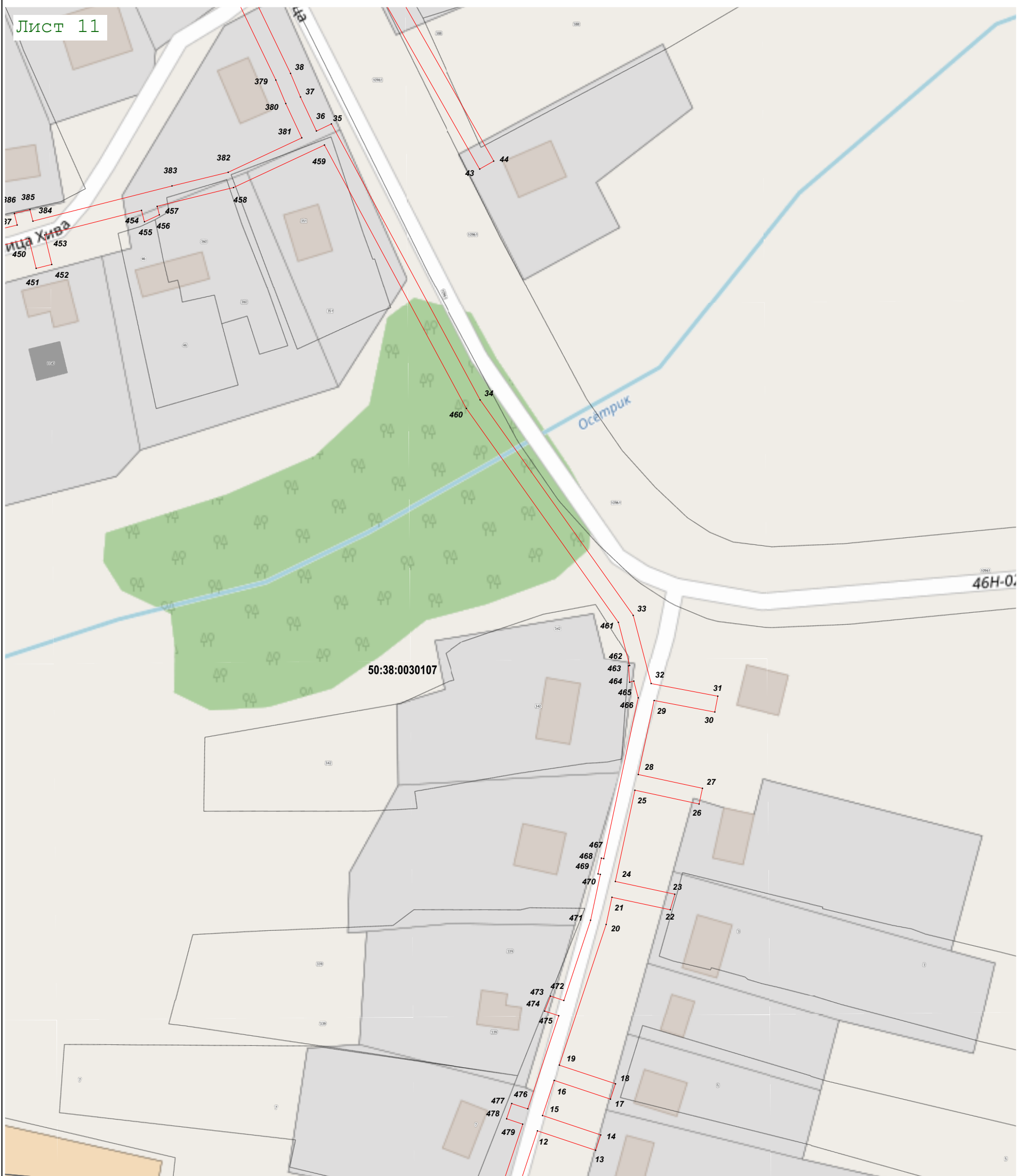


Дата « 17 » декабря 20 21 г.

Место для оттиска печати (при наличии) лица, составившего описание местоположения границ объекта





Раздел 4  
План границ объекта

Лист 11



Масштаб 1:1 000

Используемые условные знаки и обозначения:

-  7 - характерная точка границы зоны
-  - граница зоны
-  - граница земельного участка по сведениям ЕГРН
-  - граница кадастрового квартала по сведениям ЕГРН

Подпись \_\_\_\_\_ Дата « 17 » декабря 20 21 г.

Место для оттиска печати (при наличии) лица, составившего описание местоположения границ объекта









Раздел 4  
План границ объекта

Лист 12



Масштаб 1:1 000

Используемые условные знаки и обозначения:

-  7 - характерная точка границы зоны
-  - граница зоны
-  - граница земельного участка по сведениям ЕГРН
-  - граница кадастрового квартала по сведениям ЕГРН

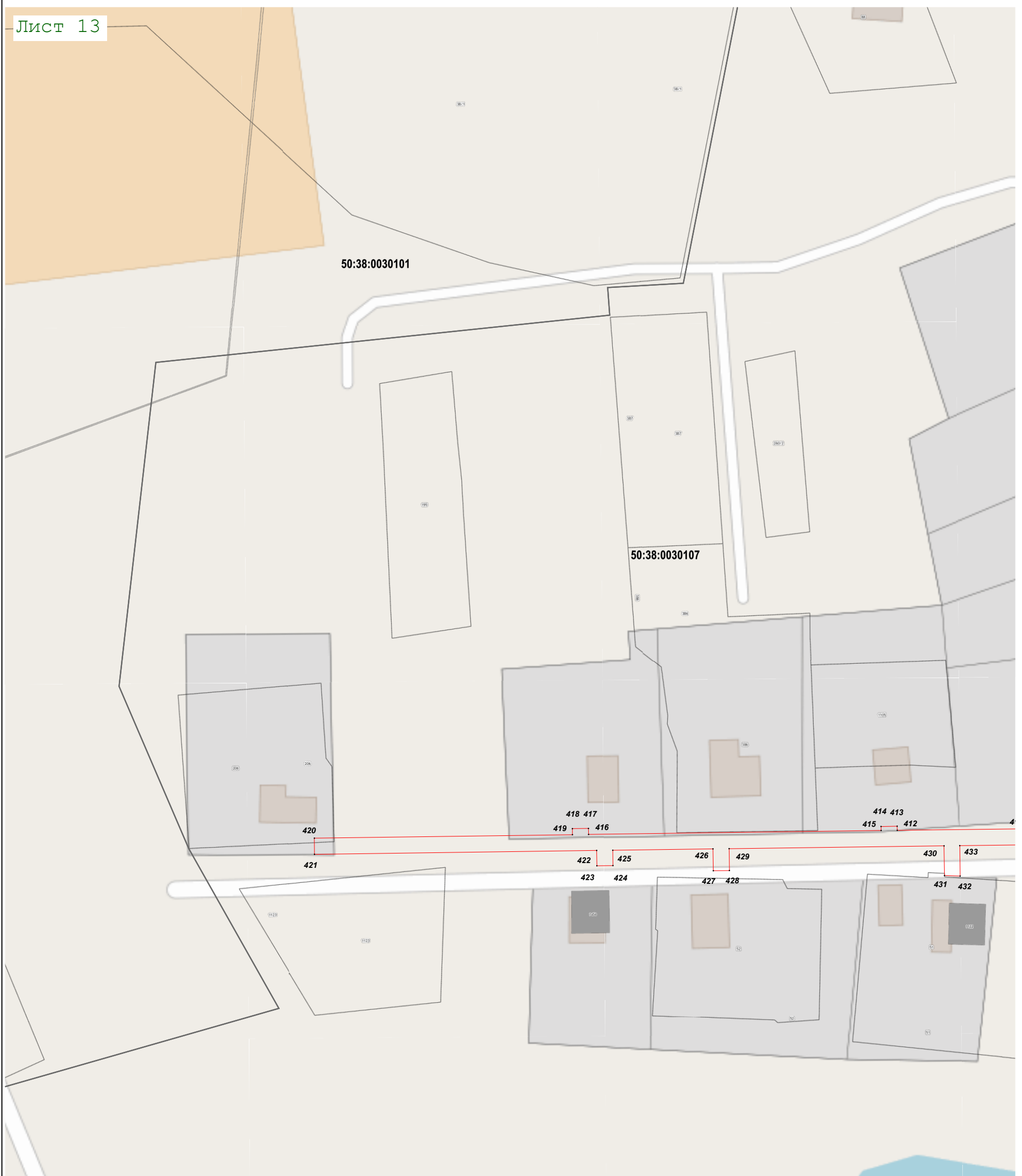
Подпись \_\_\_\_\_ Дата « 17 » декабря 20 21 г.

Место для оттиска печати (при наличии) лица, составившего описание местоположения границ объекта



Раздел 4  
План границ объекта

Лист 13



Масштаб 1:1 000

Используемые условные знаки и обозначения:

- 7 - характерная точка границы зоны
- - граница зоны
- - граница земельного участка по сведениям ЕГРН
- - граница кадастрового квартала по сведениям ЕГРН

Подпись \_\_\_\_\_ Дата « 17 » декабря 20 21 г.

Место для оттиска печати (при наличии) лица, составившего описание местоположения границ объекта



Раздел 4  
План границ объекта

Лист 14



Масштаб 1:1 000

Используемые условные знаки и обозначения:

- 7 - характеристическая точка границы зоны
- граница зоны
- граница земельного участка по сведениям ЕГРН
- граница кадастрового квартала по сведениям ЕГРН

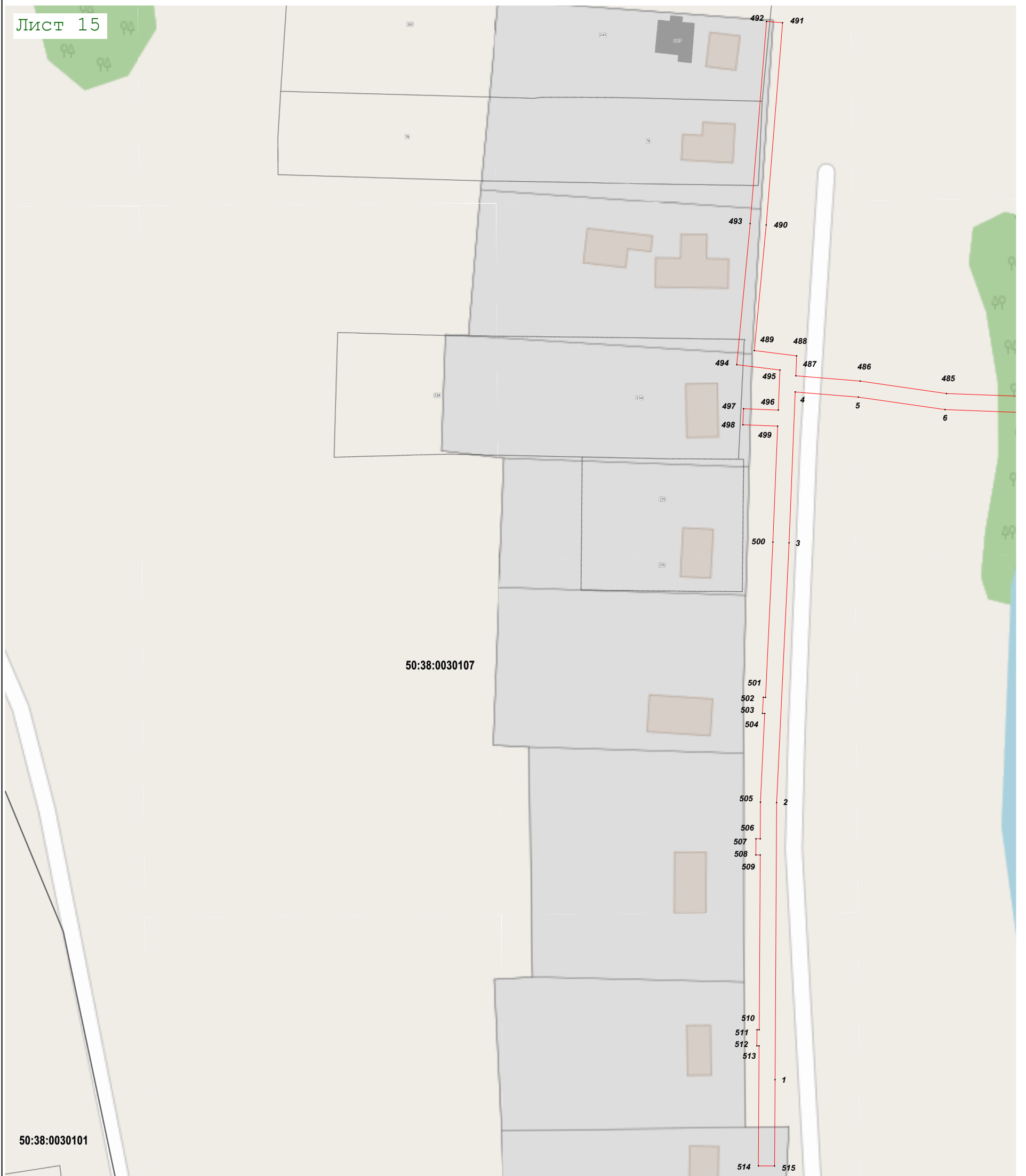
Подпись \_\_\_\_\_ Дата « 17 » декабря 20 21 г.

Место для оттиска печати (при наличии) лица, составившего описание местоположения границ объекта



Раздел 4  
План границ объекта

Лист 15



Масштаб 1:1 000

Используемые условные знаки и обозначения:

- 7 - характерная точка границы зоны
- - граница зоны
- - граница земельного участка по сведениям ЕГРН
- - граница кадастрового квартала по сведениям ЕГРН

Подпись \_\_\_\_\_ Дата « 17 » декабря 20 21 г.

Место для оттиска печати (при наличии) лица, составившего описание местоположения границ объекта

