

**ГРАФИЧЕСКОЕ ОПИСАНИЕ**  
**местоположения границ населенных пунктов, территориальных**  
**зон, особо охраняемых природных территорий, зон с особыми**  
**условиями использования территории**

**Публичный сервитут объекта «Газификация д. Истоминка» городского округа Зарайск Московской области»**

(наименование объекта, местоположение границ которого описано (далее - объект))

**Раздел 1**

**Сведения об объекте**

<b>Сведения об объекте</b>		
<b>№ п/п</b>	<b>Характеристики объекта</b>	<b>Описание характеристик</b>
<b>1</b>	<b>2</b>	<b>3</b>
1	Местоположение объекта	Московская область, г Зарайск, д Истоминка
2	Площадь объекта ± величина погрешности определения площади (P ± ΔP)	233 м <sup>2</sup> ± 5 м <sup>2</sup>
3	Иные характеристики объекта	Вид объекта реестра границ: Зона с особыми условиями использования территории Содержание ограничений использования объектов недвижимости в пределах зоны или территории: Публичный сервитут, в целях строительства, реконструкции, эксплуатации, капитального ремонта объекта «Газификация д. Истоминка» городского округа Зарайск Московской области». Срок установления: 120 месяцев в пользу Акционерного Общества «Мособлгаз» ОГРН 1175024034734, ИНН 5032292612 (Московская область, Одинцовский городской округ, деревня Раздоры, 1-й км. Рублево-Успенского шоссе, дом 1, корпус Б, info@mosoblgaz.ru)

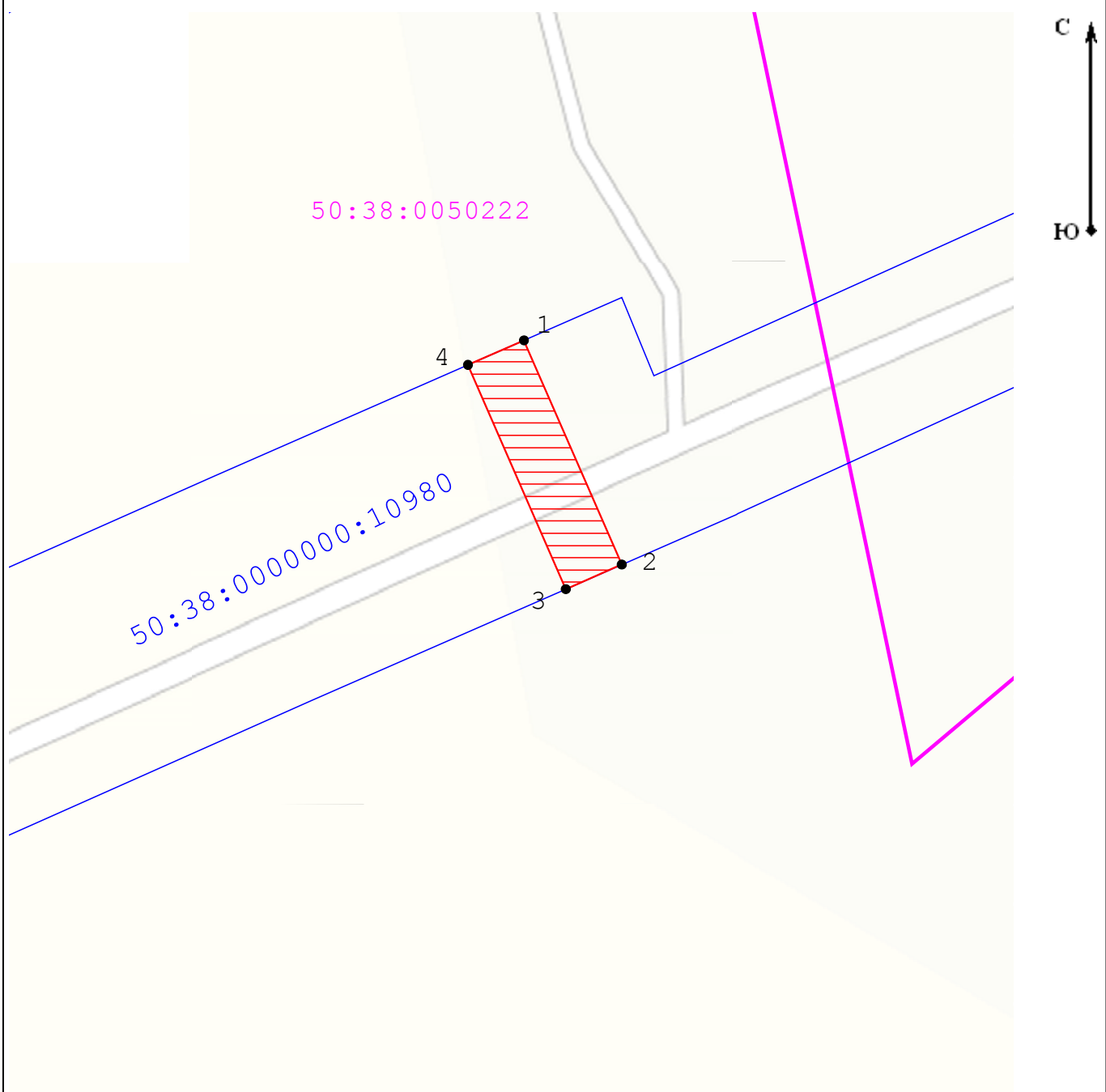
**Раздел 2**

**Сведения о местоположении границ объекта**

<b>1. Система координат</b> МСК-50, зона 2					
<b>2. Сведения о характерных точках границ объекта</b>					
Обозначение характерных точек границ	Координаты, м		Метод определения координат характерной точки	Средняя квадратическая погрешность положения характерной точки (Mt), м	Описание обозначения точки на местности (при наличии)
	X	Y			
1	2	3	4	5	6
1					
1	346 947,17	2 259 828,51	Аналитический метод	0,10	Нет закрепления
2	346 928,85	2 259 836,50		0,10	
3	346 926,84	2 259 831,92		0,10	
4	346 945,16	2 259 823,93		0,10	
1	346 947,17	2 259 828,51		0,10	
2					
5	346 767,50	2 259 683,76	Аналитический метод	0,10	Нет закрепления
6	346 786,66	2 259 699,30		0,10	
7	346 794,46	2 259 706,10		0,10	
8	346 791,87	2 259 709,03		0,10	
9	346 784,13	2 259 702,40		0,10	
10	346 777,24	2 259 696,79		0,10	
11	346 778,12	2 259 695,83		0,10	
12	346 770,44	2 259 691,26		0,10	
13	346 764,87	2 259 686,73		0,10	
5	346 767,50	2 259 683,76		0,10	
<b>3. Сведения о характерных точках части (частей) границы объекта</b>					
1	2	3	4	5	6
—	—	—	—	—	—







Раздел 4  
План границ объекта



Масштаб 1:500

Используемые условные знаки и обозначения:

-  7 - Характерная точка границы ЗОУИТ
-  - Вновь образованная часть границы ЗОУИТ
-  50:23:0040608 - Граница и обозначение кадастрового квартала, в котором расположен объект
-  0040608:13 - Граница и обозначение земельного участка, учтенного в ГКН

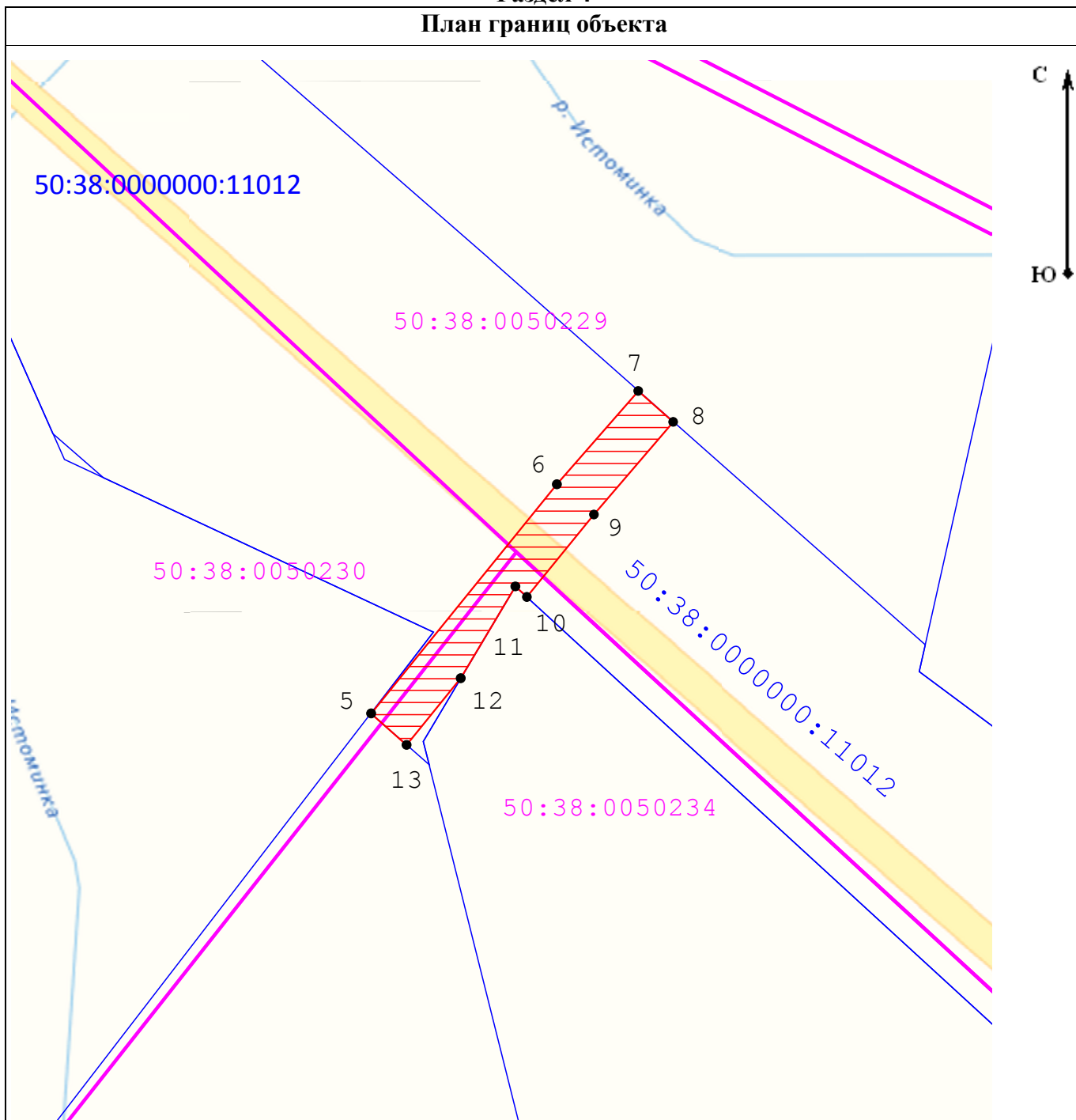
Подпись \_\_\_\_\_



Дата « 10 » апреля 20 24 г.





Место для оттиска печати (при наличии) лица, составившего описание местоположения границ объекта

Раздел 4  
План границ объекта



Масштаб 1:500

**Используемые условные знаки и обозначения:**

-  7 - Характерная точка границы ЗОУИТ
-  - Вновь образованная часть границы ЗОУИТ
-  - Граница и обозначение кадастрового квартала, в котором расположен объект
-  - Граница и обозначение земельного участка, учтенного в ГКН

Подпись \_\_\_\_\_



Дата « 10 » апреля 20 24 г.

Место для оттиска печати (при наличии) лица, составившего описание местоположения границ объекта